



PEMERINTAH PROVINSI JAWA TIMUR
BADAN PENANGGULANGAN BENCANA DAERAH

Jl. Letjen S. Parman No. 55 Waru, Telp. (031) 8550222; Fax. (031) 8550101

WARU – SIDOARJO

Sidoarjo, 17 Januari 2023

Nomor : 360/ ~~156~~/208.1/2023
Sifat : Penting
Lampiran : -
Perihal : Laporan Harian Bencana

Kepada
Yth. Ibu Gubernur Jawa Timur

Di **SURABAYA**

Bersama ini disampaikan dengan hormat **Laporan Harian** PUSDALOPS PB BPBD Provinsi Jawa Timur kejadian bencana pada Tanggal 16 - 17 Januari 2023 pukul 07.00 WIB – 07.00 WIB, berdasarkan pantauan petugas piket dan laporan dari BPBD Kabupaten / Kota se Jawa Timur sebagaimana terlampir.

Demikian untuk menjadi periksa.

An. KEPALA PELAKSANA
BADAN PENANGGULANGAN BENCANA DAERAH
PROVINSI JAWA TIMUR

Sekretaris,

SUHARLINA KUSUMAWARDANI, ST, MT.

Pembina Tk.I

NIP. 19690929 199703 2 005

TEMBUSAN :

- Yth. 1. Bp. Kepala BNPB di Jakarta
2. Bp. Kepala Kepolisian Daerah
Jawa Timur
3. Bp. Wakil Gubernur Jawa Timur
4. Bp. Sekretaris Daerah Prov.
Jatim selaku Kepala ex officio
BPBD Prov. Jatim
5. Bp. Kepala Pelaksana BPBD
Prov. Jatim
-



PEMERINTAH PROVINSI JAWA TIMUR
BADAN PENANGGULANGAN BENCANA DAERAH

Jl. Letjen. S. Parman No. 55 Waru, Telp. (031) 8550222; Fax. (031) 8550101
SIDOARJO – 61256

LAPORAN HARIAN PUSDALOPS

Dilaporkan kejadian alam dan bencana di wilayah Jawa Timur yang terjadi pada **Senin – Selasa, 16 - 17 Januari 2023, pukul 07.00 s/d 07.00 WIB**. Informasi yang diperoleh PUSDALOPS BPBD Provinsi Jawa Timur, sebagai berikut :

I. Kejadian Bencana
Nihil.

II. Kejadian Lain – Lain

1. Kabupaten / : Probolinggo Kabupaten
Kota
Waktu : 16/01/2023 12.00.00
Tipe : Tanah Longsor
Kejadian
Lokasi : RT.26 RW.07, Dsn. Waruriti, Ds. Lumbang, Kec. Lumbang
Koordinat : -7,84156, 113,054
Cuaca : Hujan Lebat
Kronologi : Senin, 16 Januari 2023 sekitar pukul 12.00 WIB terjadi hujan deras di Kab. Probolinggo dan sekitarnya, pukul 14.00 WIB terjadi longsor dan mengakibatkan dapur ambruk di Dsn. Waruriti, Ds. Lumbang, Kec. Lumbang.
Meninggal : 0
Hilang : 0
Luka Berat : 0
Luka Ringan : 0
Kerusakan : - Rumah Rusak Ringan : 1 Unit
Kerugian : -
Upaya : - Agen Bencana Prov. Jatim dan TRC PB BPBD Kab. Probolinggo melakukan assessment, berkoordinasi dengan Perangkat Desa setempat dan warga yang terdampak.
Sumber : Agen Bencana Jatim Kab. Probolinggo

2. Kabupaten / : Lamongan Kabupaten
Kota
Waktu : 16/01/2023 13.50.00
Tipe : Angin Kencang
Kejadian
Lokasi : Jl. Raya Lamongan-Mojokerto, Ds. Joto Sanur, Kec. Tikung
Koordinat : -7,15467, 112,519
Cuaca : Hujan Lebat
Kronologi : Pada hari Senin, 16 Januari 2023 pkl. 13.50 WIB, terjadi pohon tumbang berdiameter 40 cm yang disebabkan oleh hujan lebat disertai angin kencang di daerah Jl Raya Lamongan-Mojokerto, Ds Joto Sanur, Kec. Tikung.
Meninggal : 0
Hilang : 0
Luka Berat : 0
Luka Ringan : 0

Kerusakan : - Pohon tumbang : 1 Unit
- Arus lalu lintas terhambat

Kerugian : -

Upaya : - Agen Bencana Prov. Jatim dan Pusdalops PB BPBD Kab. Lamongan meninjau lokasi kejadian dan melakukan assessment.
- Agen Bencana Prov. Jatim dan Pusdalops PB BPBD Kab. Lamongan berkoordinasi dengan instansi terkait dan perangkat desa setempat.
- Tim BPBD Kab. Lamongan beserta dinas terkait mengevakuasi pohon tumbang dan melakukan pembersihan.

Sumber : Agen Bencana Jatim Kab. Lamongan

3. Kabupaten / Kota : Nganjuk Kabupaten

Waktu : 16/01/2023 16.00.00

Tipe Kejadian : Angin Kencang

Lokasi : Ds. Tiripan, Kec. Berbek

Koordinat : -7,63162, 111,861

Cuaca : Hujan Lebat

Kronologi : Pada hari Senin, 16 Januari 2023 pkl. 16.00 WIB, terjadi pohon tumbang berdiameter 30 cm yang disebabkan oleh hujan lebat disertai angin kencang di Ds. Tiripan, Kec. Berbek.

Meninggal : 0

Hilang : 0

Luka Berat : 0

Luka Ringan : 0

Kerusakan : - Pohon tumbang : 1 Unit
- Arus lalu lintas terhambat

Kerugian : -

Upaya : - Agen Bencana Prov. Jatim dan Pusdalops PB BPBD Kab. Nganjuk meninjau lokasi kejadian dan melakukan assessment.
- Tim BPBD Kab. Nganjuk beserta dinas terkait mengevakuasi pohon tumbang dan melakukan pembersihan.

Sumber : Agen Bencana Jatim Kab. Nganjuk

4. Kabupaten / Kota : Situbondo Kabupaten

Waktu : 16/01/2023 17.00.00

Tipe Kejadian : Angin Kencang

Lokasi : RT.13 RW.03, Dsn. Tenggara, Ds. Bantal, Kec. Asembagus.

Koordinat : -7,80158, 114,23

Cuaca : Berawan

Kronologi : Senin, 16 Januari 2023, terjadi hujan deras disertai angin kencang yang mengakibatkan pohon yang sudah rapuh tumbang dan mengenai rumah warga sekitar pukul 17.00 WIB di RT.13 RW.03, Dsn. Tenggara, Ds. Bantal, Kec. Asembagus. Tidak ada korban dalam kejadian tersebut.

Meninggal : 0

Hilang : 0

Luka Berat : 0

Luka Ringan : 0

Kerusakan : - Pohon Tumbang : 1 Unit
- Rumah Rusak Berat : 1 Unit

Kerugian : -

- Upaya : - Agen Bencana BPBD Prov. Jatim dan TRC PB BPBD Kab. Situbondo melakukan assesment dan berkoordinasi dengan perangkat desa setempat.
 - TRC PB BPBD Kab. Situbondo melakukan pemotongan dan pembersihan pohon tumbang.
- Sumber : Agen Bencana Prov. Jatim Wilaya Kab. Situbondo

III. Pantauan Gunung Api di Wilayah Jawa Timur

Gunung api di wilayah Jawa Timur yang terpantau sebagai berikut:

1. Gunung Bromo : **WASPADA** (Level II) Sejak Tanggal 20 Oktober 2016
2. Gunung Semeru : **SIAGA** (Level III) Sejak Tanggal 09 Desember 2021
3. Gunung Raung : **WASPADA** (Level II) Sejak Tanggal 29 Juli 2022
4. Gunung Ijen : **WASPADA** (Level II) Sejak Tanggal 07 Januari 2023
5. Gunung Kelud : **NORMAL** (Level I) Sejak Tanggal 07 Agustus 2014
6. Gunung Lamongan : **NORMAL** (Level I) Sejak Tanggal 19 April 2012
7. Gunung Arjuno – Welirang : **NORMAL** (Level I) Sejak Tahun 1995

IV. Pantauan Titik Panas Wilayah Jawa Timur

Pantau berdasarkan sensor **MODIS (Moderate Resolution Imaging Spectroradiometer)** dari Satelit Terra, Aqua, Suomi pada hari **Senin - Selasa, 16 – 17 Januari 2023, pukul 07.00 s/d 07.00 WIB**. Dilaporkan sebagai berikut :

No.	Koordinat	Tanggal	Waktu (WIB)	Tingkat	Kecamatan	Kab/Kota	Keterangan
Nihil							

V. Peringatan Dini Cuaca Wilayah Jawa Timur

A. Peringatan Dini Cuaca Jawa Timur pada hari Senin – Selasa, 16 - 17 Januari 2023, pukul 09.51 s/d 21.16 WIB. Berpotensi terjadi Hujan Sedang – Lebat yang dapat disertai Kilat/Petir dan Angin Kencang terjadi **sebanyak 8 (Delapan)** peringatan (Prakirawan-BMKG Surabaya).

B. Penyebaran informasi peringatan dini Jawa Timur :

Menelepon Kabupaten/ Kota yang diperkirakan berpotensi terjadi hujan.

Menyebarkan informasi melalui Radio Komunikasi VHF BPBD Provinsi Jawa Timur pada freq 169.225 Mhz dan VHF RAPI pada freq 142.040 Mhz.

Menyebarkan informasi ke Kab/Kota melalui SMS Gateway BPBD Provinsi Jawa Timur dan melalui ponsel monitoring nomor 081231780000 dan Jejaring Sosial.

VI. Prakiraan Cuaca Wilayah Jawa Timur

Prakiraan Cuaca Provinsi Jawa Timur pada **Selasa - Rabu, 17 - 18 Januari 2023, pukul 07.00 s/d 07.00 WIB**. Dilaporkan sebagai berikut :

A. - Pagi hari : diprakirakan Cerah, Berawan, Hujan Ringan-Sedang, dan Hujan Lebat disertai Petir.

- **Siang-Sore hari :** diprakirakan Cerah, Berawan, Hujan Ringan-Sedang, dan Hujan Lebat disertai Petir.

- **Malam hari :** diprakirakan Cerah, Berawan, Berkabut, dan Hujan Ringan-Sedang.

- **Dini hari :** diprakirakan Cerah, Berawan, Berkabut, dan Hujan Ringan-Sedang.

- **Suhu udara :** 15 - 34 °C

- **Kelembapan udara :** 60 - 100 %

- **Angin :** dominan dari Barat - Barat Daya dengan kecepatan 05 - 30 km/jam

B. Waspadai hujan intensitas sedang hingga lebat disertai petir dan angin kencang sesaat pada:

- **Pagi hari** di wilayah Kab. Mojokerto, Jombang, Nganjuk, Ngawi, Magetan, Kota Blitar,

Kota Kediri, Batu, Kab. Pasuruan, Kab. Probolinggo, Lumajang, Bondowoso dan Situbondo.
 - **Siang-Sore** hari di wilayah Surabaya, Sidoarjo, Kab. Mojokerto, Tuban, Nganjuk, Magetan, Ponorogo, Kab. Kediri, Kota Kediri, Kab. Malang, Kab. Pasuruan, Kab. Probolinggo, Lumajang, Jember, Bondowoso dan Situbondo.

Sumber : BMKG Stasiun Meteorologi Juanda

VII. Prakiraan Tinggi Gelombang

Prakiraan gelombang laut maksimum di wilayah Jawa Timur **Selasa - Rabu, 17 - 18 Januari 2023, pukul 07.00 s/d 07.00 WIB**. Dilaporkan sebagai berikut :

- A. Kondisi Sinoptik** : Hujan, arah angin dari Barat Daya - Barat, kec. angin maksimum di L. Jawa bagian timur 16 knots dan S. Hindia selatan Jatim 12 knots. Tinggi gelombang di L. Jawa bagian timur antara 0.5-1.5 m dan di S. Hindia selatan Jatim antara 1.3-3.3 m.
- B. Peringatan** : Waspada tinggi gelombang lebih dari 2.5 m di Perairan selatan Jatim, S. Hindia selatan Jatim.

Sumber : BMKG Maritim Surabaya


VIII. Komunikasi Radio

Berdasarkan monitoring dari Media Sosial (Facebook, WhatsApp & Telegram) dan Radio Pusdalops BPBD Provinsi Jawa Timur di Frekwensi HF 11.437.5, VHF 169.225 Mhz, dan VHF 142.040 MHz pada hari pada **Senin - Selasa, 16 - 17 Januari 2023, pukul 07.00 s/d 07.00 WIB**. Dilaporkan sebagai berikut :

LOG SHEET		Tanggal : 16 - 17 Januari 2023
Operator : Ali R, Edo & Agung		Hari : Senin - Selasa
		STASIUN : PUSDALOPS BPBD JATIM
REKAP PERCAKAPAN		
Waktu	Pengirim	Percakapan
16/01/2023 07.00.00	Kab. Ngawi	Berawan
16/01/2023 07.02.00	Kab. Nganjuk	Cerah Berawan
16/01/2023 07.03.00	Kab. Blitar	Berawan
16/01/2023 07.05.00	Kota Pasuruan	Cerah Berawan
16/01/2023 07.28.00	Kota Blitar	Cerah
16/01/2023 07.29.00	Kab. Pacitan	Cerah Berawan
16/01/2023 07.30.00	Kab. Probolinggo	Hujan Ringan - Lebat
16/01/2023 07.49.00	Kab. Gresik	Cerah Berawan
16/01/2023 07.54.00	Kab. Situbondo	Cerah Berawan
16/01/2023 08.00.00	Kota Batu	Berawan
16/01/2023 08.01.00	Kab. Magetan	Cerah
16/01/2023 08.45.00	Kab. Trenggalek	Cerah Berawan
16/01/2023 09.00.00	Kota Kediri	Cerah Berawan
16/01/2023 09.23.00	Kab. Banyuwangi	Cerah - Berawan
16/01/2023 10.28.00	Kab. Pasuruan	Cerah
16/01/2023 10.52.00	Kota Madiun	Cerah
16/01/2023 11.06.00	Kab. Banyuwangi	Cerah
16/01/2023 11.36.00	Kab. Pasuruan	Cerah
16/01/2023 12.44.42	Kab. Kediri	Cerah Berawan
16/01/2023 13.00.00	Kab. Nganjuk	Cerah Berawan
16/01/2023 13.00.00	Kab. Nganjuk	Cerah Berawan
16/01/2023 14.03.00	Kota Pasuruan	Berawan - Hujan Ringan
16/01/2023 14.03.00	Kota Madiun	Cerah
16/01/2023 14.03.00	Kota Pasuruan	Berawan - Hujan Ringan
16/01/2023 14.55.00	Kab. Lamongan	Berawan
16/01/2023 15.03.00	Kab. Magetan	Berawan - Hujan Lebat
16/01/2023 15.13.00	Kab. Gresik	Cerah Berawan - Hujan Ringan
16/01/2023 15.18.00	Kab. Pacitan	Berawan - Hujan Ringan
16/01/2023 15.21.00	Kab. Situbondo	Cerah Berawan
16/01/2023 16.02.00	Kab. Nganjuk	Berawan
16/01/2023 16.12.00	Kab. Tuban	Cerah Berawan
16/01/2023 16.16.00	Kab. Ponorogo	Berawan - Hujan Ringan
16/01/2023 17.09.00	Kota Pasuruan	Hujan Ringan

16/01/2023 17.30.00	Kota Pasuruan	Berawan
16/01/2023 17.35.00	Kab. Lumajang	Hujan Ringan - Sedang
16/01/2023 17.41.00	Kab. Nganjuk	Hujan Ringan
16/01/2023 18.17.00	Kab. Madiun	Berawan
16/01/2023 19.17.00	Kab. Kediri	Berawan
16/01/2023 19.43.00	Kab. Tulungagung	Berawan
16/01/2023 19.54.00	Kab. Banyuwangi	Cerah Berawan - Hujan Ringan
16/01/2023 19.55.00	Kota Batu	Berawan
16/01/2023 20.11.00	Kota Kediri	Berawan
16/01/2023 21.03.00	Kota Pasuruan	Cerah Berawan
17/01/2023 01.01.00	Kota Malang	Berawan
17/01/2023 05.49.00	Kab. Probolinggo	Berawan
17/01/2023 05.49.00	Kab. Probolinggo	Berawan
17/01/2023 05.53.00	Kab. Sidoarjo	Berawan
17/01/2023 06.41.00	Kota Pasuruan	Cerah Berawan
17/01/2023 06.58.00	Kab. Jombang	Berawan
17/01/2023 06.59.00	Kab. Blitar	Berawan
17/01/2023 07.00.00	Kab. Madiun	Cerah

Sidoarjo, 17 Januari 2023
a.n. KAPUSDALOPS PB
BPBD Prov. Jawa Timur
Manager




DINO ANDALANANTO, S.Kom

NIPTTPK. 208-03061985-012019-1875

Operator,


1.



MUHAMMAD ALI ROZAKI

NIPTTPK. 208-10021980-012019-1944

2.



TANGGUH KRIDO LAKSONO

3.



AGUNG ATMA DARMANTO