



PEMERINTAH PROVINSI JAWA TIMUR
BADAN PENANGGULANGAN BENCANA DAERAH

Jl. Letjen S. Parman No. 55 Waru, Telp. (031) 8550222; Fax. (031) 8550101
WARU – SIDOARJO

Sidoarjo, 30 Oktober 2021

Nomor : 360/ **2392** /208.1/2021
Sifat : Penting
Lampiran : -
Perihal : Laporan Harian Bencana

Kepada
Yth. Ibu Gubernur Jawa Timur

Di **SURABAYA**

Bersama ini disampaikan dengan hormat **Laporan Harian** PUSDALOPS PB BPBD Provinsi Jawa Timur kejadian bencana pada Tanggal 29 – 30 Oktober 2021 pukul 07.00 WIB, berdasarkan pantauan petugas piket dan laporan dari BPBD Kabupaten / Kota se Jawa Timur sebagaimana terlampir.

Demikian untuk menjadi periksa.

An. KEPALA PELAKSANA
BADAN PENANGGULANGAN BENCANA DAERAH
PROVINSI JAWA TIMUR
Sekretaris,
u.b.


Kasubbag ~~Humas~~ dan Kepegawaian



NIP. 19671018 199803 1 008

TEMBUSAN :

- Yth. 1. Bp. Kepala BNPB di Jakarta
2. Bp. Kepala Kepolisian Daerah Jawa Timur
3. Bp. Wakil Gubernur Jawa Timur
4. Bp. Sekretaris Daerah Prov. Jatim selaku Kepala ex officio BPBD Prov. Jatim
5. Bp. Kepala Pelaksana BPBD Prov. Jatim



PEMERINTAH PROVINSI JAWA TIMUR
BADAN PENANGGULANGAN BENCANA DAERAH

Jl. Letjen. S. Parman No. 55 Waru, Telp. (031) 8550222; Fax. (031) 8550101
SIDOARJO – 61256

LAPORAN HARIAN PUSDALOPS

Dilaporkan kejadian alam dan bencana di wilayah Jawa Timur yang terjadi pada
Jumat – Sabtu, 29 - 30 Oktober 2021, pukul 07.00 s/d 07.00 WIB. Informasi yang diperoleh
Pusdalops BPBD Provinsi Jawa Timur, sebagai berikut :

I. Kejadian Bencana

1. Kabupaten / : Sidoarjo Kabupaten
Kota
- Waktu : 2021-10-29 15:30:00
- Tipe : Angin Kencang
- Kejadian
- Lokasi : Ds. Pagerngumbuk, Kec. Wonoayu, Kab. Sidoarjo.
- Koordinat : -7.258848,112.365669
- Cuaca : Berawan
- Kronologi : Pada hari Jum'at, 29 Oktober 2021 pukul 15.30 WIB telah terjadi hujan lebat disertai angin kencang mengakibatkan beberapa sebagian rumah warga mengalami kerusakan.
- Meninggal : 0
- Hilang : 0
- Luka Berat : 0
- Luka Ringan : 0
- Kerusakan : Rumah rusak ringan : 43 unit, dgn rincian :
- RT 01 RW 01 : 2 unit
- RT 06 RW 01 : 6 unit
- RT 01 RW 02 : 15 unit
- RT 03 RW 02 : 4 unit
- RT 05 RW 02 : 8 unit
- RT 03 RW 03 : 3 unit
- RT 04 RW 03 : 5 unit
- Kerugian : -
- Upaya : - BPBD Sidoarjo berkoordinasi dengan Pemerintah Desa dan Kecamatan
- Tim posko BPBD Sidoarjo melakukan assesment di lokasi kejadian
- BPBD Sidoarjo berkoordinasi dengan polsek, koramil dan Dinas Kesehatan
- BPBD Sidoarjo memberikan bantuan 1 terpal untuk atap sementara kepada bapak herman RT 03 RW 03 desa pagerngumbuk
- Untuk jenis dan kebutuhan material masih dalam proses perhitungan
- Sumber : Agen Bencana Jatim Kab. Sidoarjo
: TINGGI

II. Kejadian Lain – Lain

1. Kabupaten / : Jember Kabupaten
Kota
- Waktu : 2021-10-29 20:50:00
- Tipe : Gempa Bumi
- Kejadian
- Lokasi : 38 km BaratDaya JEMBER-JATIM
- Koordinat : -8.470000,113.430000
- Cuaca : Berawan - Hujan Ringan
- Kronologi : Pada hari jum'at, 29 Oktober 2021 pukul 20.50 WIB, telah terjadi gempa Mag:3.3 SR, di 38 km BaratDaya JEMBER-JATIM, dengan Kedlmn:10 Km,

gempa tidak dirasakan di wilayah Kab. Jember dan sekitarnya.

Meninggal : 0
Hilang : 0
Luka Berat : 0
Luka Ringan : 0
Kerusakan : -
Kerugian : -
Upaya : Menyebarkan informasi melalui media yang ada
Sumber : BMKG-PGR VII

2. Kabupaten / Kota : Mojokerto Kabupaten

Waktu : 2021-10-29 15:35:00

Tipe : Angin Kencang

Kejadian

Lokasi : Dsn. Talok RT/04 RW/04, Ds. Salen, Kec. Bangsal, Kab. Mojokerto.

Koordinat : -7.493928, 112.517807

Cuaca : Berawan

Kronologi : Pada hari Jum'at, tanggal 29 Oktober 2021, pkl. 15.35 WIB telah terjadi hujan sedang - lebat disertai angin kencang dan mengakibatkan 2 rumah warga mengalami rusak berat di Ds. Salen, Kec. Bangsal, Kab. Mojokerto.

Meninggal : 0

Hilang : 0

Luka Berat : 0

Luka Ringan : 0

Kerusakan : Rumah rusak sedang : 2 unit
Rumah rusak ringan : 5 unit

Kerugian : -

Upaya : - TRC BPBD Kab. Mojokerto melakukan assessment ke lokasi kejadian.
- TRC BPBD Kab. Mojokerto berkoordinasi dengan perangkat desa setempat.
- Warga setempat melakukan penanganan darurat atap rumah yang rusak.

Sumber : Agen Bencana Jatim Kab. Mojokerto

3. Kabupaten / Kota : Sidoarjo Kabupaten

Waktu : 2021-10-29 15:30:00

Tipe : Angin Puting Beliung

Kejadian

Lokasi : Ds. Mulyodadi, Kec. Wonoayu :
1) Dsn. Bundengan
2) Dsn. Gabus
3) Dsn. Kwarengan

Koordinat : -7.428216, 112.627312

Cuaca : Berawan

Kronologi : Pada hari Jum'at, tanggal 29 Oktober 2021 pkl. 15.30 WIB, terjadi hujan sedang disertai angin kencang dengan durasi ± 5 menit, yang mengakibatkan sejumlah rumah rusak pada bagian atap, fasum serta kandang hewan mengalami kerusakan di wilayah Ds. Mulyodadi, Kec. Wonoayu.

Meninggal : 0
 Hilang : 0
 Luka Berat : 0
 Luka Ringan : 0
 Kerusakan : 1) Dsn. Bundengan :
 - Rumah rusak ringan : 10 unit
 - Kandang sapi rusak ringan : 1 unit
 - Kandang ayam rusak ringan : 1 unit
 - Gudang krupuk rusak ringan : 1 unit
 2) Dsn. Gabus
 - Rumah rusak ringan : 12 unit
 - Toko rusak ringan : 1 unit
 3) Dsn. Kwarengan
 - Rumah rusak ringan : 2 unit
 - Rumah rusak sedang : 1 unit
 - Toko rusak ringan : 1 unit
 Kerugian : -
 Upaya : - TRC BPBD Kab. Sidoarjo melakukan assesment di tempat kejadian
 - TRC BPBD Kab. Sidoarjo berkoordinasi dengan perangkat desa, Kapolsek dan Koramil Wonoayu
 - TRC BPBD Kab. Sidoarjo melakukan penanganan darurat dengan menggunakan terpal

 Unsur yang terlibat :
 - BPBD Sidoarjo
 - Perangkat Desa Mulyodadi
 - Kapolsek Wonoayu
 - Koramil Wonoayu
 - Satpol PP Wonoayu
 - Dinas Kesehatan
 - Tagana Kab. Sidoarjo
 - URC Forest
 - RAPI
 - Masyarakat Setempat
 Sumber : Agen Bencana Jatim Kab. Sidoarjo

4. Kabupaten / Kota : Mojokerto Kabupaten
 Waktu : 2021-10-29 15:20:00
 Tipe Kejadian : Angin Kencang
 Lokasi : Dsn. Njanti, Ds. Jatilangkung, Kec. Pungging, Kab. Mojokerto
 Koordinat : -7.543630, 112.539528
 Cuaca : Hujan Sedang
 Kronologi : Pada tanggal 29 Oktober 2021 pukul 15.20 WIB, lokasi Dsn. Njanti, Ds. Jatilangkung, Kec. Pungging, Kab. Mojokerto. Terjadi hujan disertai angin kencang yang mengakibatkan pohon tumbang.
 Meninggal : 0
 Hilang : 0
 Luka Berat : 0
 Luka Ringan : 0
 Kerusakan : -
 Kerugian : -
 Upaya : - Personil TRC BPBD Kab. Mojokerto melakukan asesmen dilokasi kejadian
 - Personil TRC BPBD Kab. Mojokerto melakukan pemotongan awak pohon

tumbang yang menutupi akses jalan raya

- Personl TRC BPBD polsek, dan DLH Kab. Mojokerto melakukan evakuasi potongan pohon tumbang yang menutupi akses jalan

Sumber : AGEN BENCANA JATIM WIL KOTA/KAB MOJOKERTO

5. Kabupaten / : Mojokerto Kota
Kota

Waktu : 2021-10-29 15:20:00

Tipe : Angin Kencang

Kejadian

Lokasi : Jalan Raya Mojopahit Selatan, Kec. Prajuritkulon, Kota Mojokerto

Koordinat : -7.472926,112.429741

Cuaca : Hujan Sedang

Kronologi : Pada tanggal 29 Oktober 2021 pukul 15.20 WIB di Jalan Raya Mojopahit Selatan, Kec. Prajuritkulon Kota Mojokerto, telah terjadi hujan disertai angin kencang yang mengakibatkan pohon jenis Kesono tumbang menimpa kendaraan bermotor 1 unit mobil dan 1 unit sepeda motor. Korban yang tertimpa pohon tumbang mengalami luka ringan dan dapat melanjutkan perjalanan.

Meninggal : 0

Hilang : 0

Luka Berat : 0

Luka : 2

Ringan

Kerusakan : - Pohon Tumbang : 1 Unit
- Sepeda Motor : 1 Unit
- Mobil : 1 Unit

Kerugian : -

Upaya : - TRC BPBD Kab./Kota Mojokerto melakukan assesment di lokasi
- TRC BPBD Kab./Kota Mojokerto melakukan penanganan darurat di lokasi
- TRC BPBD Kab./Kota Mojokerto melakukan evakuasi potongan pohon tumbang

Sumber : AGEN BENCANA JATIM WIL KOTA/KAB MOJOKERTO

6. Kabupaten / : Mojokerto Kota
Kota

Waktu : 2021-10-29 15:20:00

Tipe : Angin Kencang

Kejadian

Lokasi : Jalan Raya Empunala, Kantor Kelurahan Kedundung, Kota Mojokerto

Koordinat : -7.463515,112.455582

Cuaca : Hujan Sedang

Kronologi : Pada tanggal 29 Oktober 2021 pukul 15.20 WIB, lokasi Jalan Raya Empunala tepat di depan Kantor Kelurahan Kedundung, Kota Mojokerto. Terjadi hujan disertai angin kencang yang mengakibatkan pohon jenis Glodokan tumbang yang memiliki diameter 20cm.

Meninggal : 0

Hilang : 0

Luka Berat : 0

Luka : 0

Ringan

Kerusakan : -

Kerugian : -

Upaya : - TRC BPBD Kab./Kota Mojokerto melakukan assesment di lokasi
- TRC BPBD Kab./Kota Mojokerto melakukan penanganan darurat di lokasi

- TRC BPBD Kab./Kota Mojokerto mengevakuasi potongan awak pohon tumbang
Sumber : AGEN BENCANA JATIM WIL KOTA/KAB MOJOKERTO

7. Kabupaten / : Mojokerto Kabupaten
Kota
Waktu : 2021-10-29 15:15:00
Tipe : Angin Kencang
Kejadian
Lokasi : Jl Tumpak Sidoharjo, Kec. Gedek, Kab. Mojokerto
Koordinat : -7.434000,112.431999
Cuaca : Hujan Lebat
Kronologi : Terjadi hujan disertai angin kencang yang menyebabkan pohon jenis Trembesi tumbang menutup jalan dan mengganggu arus lalu lintas.
Meninggal : 0
Hilang : 0
Luka Berat : 0
Luka : 0
Ringan
Kerusakan : -
Kerugian : -
Upaya : - BPBD Kab. Mojokerto melakukan assesment ke lokasi kejadian.
- BPBD Kab. Mojokerto berkoordinasi dengan perangkat desa setempat dan melakukan pembersihan dan pemotongan pohon di lokasi kejadian.
Sumber : Agen Bencana Kab. Mojokerto

8. Kabupaten / : Mojokerto Kabupaten
Kota
Waktu : 2021-10-29 15:15:00
Tipe : Angin Kencang
Kejadian
Lokasi : Jl. Kupang Jetis, Kec. Jetis, Kab. Mojokerto
Koordinat : -7.407000,112.426399
Cuaca : Hujan Lebat
Kronologi : Pada hari Jum'at, tanggal 29 Oktober 2021, pkl. 15.15 WIB telah terjadi hujan lebat disertai angin kencang yang mengakibatkan sebuah pohon mangga tumbang dan beberapa bangunan mengalami kerusakan di Jl. Kupang Jetis, Kec. Jetis, Kab. Mojokerto.
Meninggal : 0
Hilang : 0
Luka Berat : 0
Luka : 0
Ringan
Kerusakan : - Fasilitas umum : Pom bensin mini 1 unit
- Rumah rusak ringan : 2 unit
- Kandang bebek rusak berat : 1 unit
Kerugian : -
Upaya : - TRC BPBD Kab./Kota Mojokerto melakukan assesment di lokasi
- TRC BPBD Kab./Kota Mojokerto melakukan penanganan darurat di lokasi
- TRC BPBD Kab./Kota Mojokerto berkoordinasi dengan pihak instansi terkait, untuk penanganan dampak rumah dan fasilitas umum
Sumber : Agen Bencana Kab/Kota Mojokerto

9. Kabupaten / : Pasuruan Kabupaten

Kota
Waktu : 2021-10-29 14:40:00
Tipe : Angin Kencang
Kejadian
Lokasi : Dsn. Krai, Ds. Tambaksari, Kec. Purwodadi, Kab. Pasuruan.

Koordinat : -7.815642,112.555328
Cuaca : Cerah
Kronologi : Pada pkl. 14.40 WIB, terjadi hujan lebat disertai angin kencang, yang mengakibatkan 5 rumah rusak pada bagian atap di wilayah Dsn. Krai, Ds. Tambaksari, Kec. Purwodadi.
Meninggal : 0
Hilang : 0
Luka Berat : 0
Luka : 0
Ringan
Kerusakan : Rumah Rusak Ringan : 5 Unit
Kerugian : -
Upaya : - TRC BPBD Kab. Sidoarjo melakukan assesment di tempat kejadian
- TRC BPBD Kab. Sidoarjo berkoordinasi dengan perangkat desa, Kapolsek dan Koramil Wonoayu
- TRC BPBD Kab. Sidoarjo melakukan penanganan darurat dengan menggunakan terpal

Unsur yang terlibat :
- BPBD Kab. Pasuruan
- Masyarakat Setempat
Sumber : Pusdalops BPBD Kab. Pasuruan

10. Kabupaten / : Ponorogo Kabupaten
Kota
Waktu : 2021-10-29 14:33:00
Tipe : Angin Kencang
Kejadian
Lokasi : Kampus 2 IAIN Ponorogo, Jl. Niken Gandini, Kel. Ngrupit, Kec. Jenangan, Kab. Ponorogo.
Koordinat : 7.822632,111.509354
Cuaca : Hujan Sedang
Kronologi : Pada tanggal 29 Oktober 2021 Pukul 14.33 WIB sekitar wilayah Jenangan terjadi hujan deras disertai angin berlangsung selama 20 menit. Mengakibatkan atap di gedung perkuliahan sebelah selatan sebagian roboh dan 1 baliho depan kampus 2 IAIN roboh,
Meninggal : 0
Hilang : 0
Luka Berat : 0
Luka : 0
Ringan
Kerusakan : - Gedung Kuliah Rusak Ringan
- Baliho 1 unit
Kerugian : -
Upaya : - TRC BPBD Kab. Ponorogo melakukan assesment di lokasi
- TRC BPBD Kab. Ponorogo melakukan penanganan darurat di lokasi
Sumber : Agen Bencana Jatim Kab. Ponorogo

11. Kabupaten / : Ponorogo Kabupaten

Kota
Waktu : 2021-10-29 14:30:00
Tipe : Angin Kencang
Kejadian
Lokasi : Gg Complang, Dkh. Karang Anyar, Ds. Ngrupit, Kec. Jenangan, Kab. Ponorogo.
Koordinat : -7.801718,111.506432
Cuaca : Hujan Sedang
Kronologi : Pada tanggal 29 Oktober 2021 pukul 14.30 WIB terjadi hujan disertai angin kencang mengakibatkan pohon nangka tumbang dan pohon mangga tumbang menimpa kabel PLN.

Meninggal : 0
Hilang : 0
Luka Berat : 0
Luka Ringan : 0
Kerusakan : Kabel PLN
Kerugian : -
Upaya : - TRC BPBD Kab. Ponorogo melakukan assesment di lokasi
- TRC BPBD Kab. Ponorogo melakukan penanganan darurat di lokasi
- TRC BPBD Kab. Ponorogo melakukan pemotongan dan mengevakuasi pohon tumbang

Sumber : Agen Bencana Jatim Kab. Ponorogo

12. Kabupaten / Kota : Ponorogo Kabupaten
Waktu : 2021-10-29 14:30:00
Tipe : Angin Kencang
Kejadian
Lokasi : Jl. Puspita Raya, Ds. Ngrupit, Kec. Jenangan, Kab. Ponorogo.
Koordinat : -7.817892,111.507950
Cuaca : Hujan Sedang
Kronologi : Pada tanggal 29 Oktober 2021 pukul 14.30 WIB terjadi hujan disertai angin kencang mengakibatkan pohon waru Jl. Puspita Raya tumbang menimpa kabel Telkom.

Meninggal : 0
Hilang : 0
Luka Berat : 0
Luka Ringan : 0
Kerusakan : Kabel Telkom
Kerugian : -
Upaya : - TRC BPBD Kab. Ponorogo melakukan assesment di lokasi
- TRC BPBD Kab. Ponorogo melakukan penanganan darurat di lokasi
- TRC BPBD Kab. Ponorogo melakukan pemotongan dan mengevakuasi pohon tumbang

Sumber : Agen Bencana Jatim Kab. Ponorogo

13. Kabupaten / Kota : Malang Kabupaten
Waktu : 2021-10-29 14:15:00
Tipe : Angin Kencang

Kejadian
Lokasi : Ds. Turirejo RT/01 RW/05, Kec. Lawang, Kab. Malang.
Koordinat : 7.815961,112.693367
Cuaca : Berawan
Kronologi : Pada hari Jum'at, tanggal 29 Oktober 2021, pkl. 14.15 WIB telah terjadi hujan lebat disertai angin kencang yang mengakibatkan beberapa rumah rusak ringan di Ds. Turirejo RT/01 RW/05, Kec. Lawang, Kab. Malang.
Meninggal : 0
Hilang : 0
Luka Berat : 0
Luka : 0
Ringan
Kerusakan : Rumah rusak ringan : 4 unit
Kerugian : -
Upaya : - TRC BPBD Kab. Malang melakukan assessment ke lokasi kejadian.
- TRC BPBD Kab. Malang berkoordinasi dengan perangkat desa setempat.
Unsur yang terlibat :
- BPBD Kab. Malang
- Tagana Kab. Malang
- Perangkat Desa Turirejo
- Agen AB wilayah Kab. Malang
Sumber : Agen Bencana Jatim Kab. Malang

14. Kabupaten / : Ponorogo Kabupaten
Kota
Waktu : 2021-10-29 14:00:00
Tipe : Angin Kencang
Kejadian
Lokasi : Jl. Raya Ponorogo Geger, Tenggang, Ngrupit, Kecamatan Jenangan, Kabupaten Ponorogo.
Koordinat : -7.801734,111.508636
Cuaca : Hujan Sedang
Kronologi : Pada tanggal 29 Oktober 2021 pukul 14.00 WIB Terjadi Hujan Lebat disertai angin kencang di wilayah Desa Ngrupit yang mengakibatkan pohon Alba tumbang, sehingga menutup badan jalan jalur Ponorogo - Madiun.
Meninggal : 0
Hilang : 0
Luka Berat : 0
Luka : 0
Ringan
Kerusakan : -
Kerugian : -
Upaya : - TRC BPBD Kab. Ponorogo melakukan assesment di lokasi
- TRC BPBD Kab. Ponorogo melakukan penanganan darurat di lokasi
- TRC BPBD Kab. Ponorogo melakukan pemotongan dan mengevakuasi pohon tumbang
Sumber : Agen Bencana Jatim Kab. Ponorogo

15. Kabupaten / : Situbondo Kabupaten
Kota
Waktu : 2021-10-29 08:00:00
Tipe : Kejadian Lain
Kejadian

Lokasi : Puncak Gunung Ringgit, Dsn. Pecaron, Ds. Klatakan, Kec.Kendit, Kab. Situbondo
 Koordinat : -7.723290,113.831367
 Cuaca : Berawan
 Kronologi : Pada hari tanggal 29 Oktober 2021 pkl. 05.00 WIB sekitar ± 10 orang peziarah Religi termasuk didalamnya Sdr. Nimo (L/30) bersama anaknya ananda Bachir (L/7) yang beralamat di Dsn. Tegal, Ds, Dakon, Kec. Tanggul, Kab. Jember berangkat menuju Puncak Gunung Ringgit. Pada pkl. 08.00 WIB sesampainya di lokasi, Bachir terjatuh ke jurang dan Sdr. Nimo (ortu) ikut loncat untuk membantu putranya. Lokasi kejadian berjarak ± 7 km dari jalan raya.

Pukul 08.10 WIB dilaksanakan pencarian oleh teman peziarah yang jatuh ke jurang.

Pukul 09.05 WIB ananda Bachir ditemukan oleh teman peziarah dalam keadaan Selamat / hidup sedangkan untuk Sdr. Nimo masih belum ditemukan.

Pukul 21.30 WIB Bapak Nimo berhasil ditemukan dalam keadaan selamat dengan kondisi pergelangan tangan patah.

Meninggal : 0
 Hilang : 0
 Luka Berat : 0
 Luka Ringan : 2
 Kerusakan : -
 Kerugian : -
 Upaya : - Personil TRC BPBD Kab. Situbondo meninjau lokasi kejadian
 - Pusdalops BPBD Kab. Situbondo melakukan koordinasi dengan pihak keluarga, Pemdes Setempat, Kecamatan, Koramil, Polsek dan Relawan
 - Personil pusdalops BPBD Kab. Situbondo melakukan Assesment / kaji cepat dilokasi.
 - Pusdalops TRC BPBD, Anggota Tagana, Koramil, Polsek dan unsur lainnya melakukan pencarian korban
 Sumber : PUSDALOPS PB BPBD KABUPATEN SITUBONDO

III. Pantauan Gunung Api di Wilayah Jawa Timur

Gunung api di wilayah Jawa Timur yang terpantau sebagai berikut:

1. Gunung Bromo : **WASPADA** (Level II) Sejak Tanggal 20 Oktober 2016
2. Gunung Semeru : **WASPADA** (Level II) Sejak Tanggal 02 Mei 2013
3. Gunung Raung : **NORMAL** (Level I) Sejak Tanggal 09 Agustus 2021
4. Gunung Ijen : **NORMAL** (Level I) Sejak Tanggal 08 Agustus 2014
5. Gunung Kelud : **NORMAL** (Level I) Sejak Tanggal 07 Agustus 2014
6. Gunung Lamongan : **NORMAL** (Level I) Sejak Tanggal 19 April 2012
7. Gunung Arjuno – Welirang : **NORMAL** (Level I) Sejak Tahun 1995

IV. Pantauan Titik Panas Wilayah Jawa Timur

Pantauan berdasarkan sensor **MODIS (Moderate Resolution Imaging Spectroradiometer)** dari Satelit Terra, Aqua, Suomi pada hari **Jumat – Sabtu, 29 - 30 Oktober 2021, pukul 07.00 s/d 07.00 WIB**. Dilaporkan sebagai berikut :

No.	Koordinat	Tanggal	Waktu (WIB)	Tingkat	Kecamatan	Kab/Kota	Keterangan
1.	-8.24589 112.60852	2021-10-29	12:44:07 WIB	Medium	Gedangan	Malang	Sawah
2.	-8.36811 114.03042	2021-10-29	12:44:07 WIB	Medium	Glenmore	Banyuwangi	Sawah

3.	-8.39801 114.08665	2021-10-29	12:44:07 WIB	Medium	Glenmore	Banyuwangi	Sawah
4.	-8.40412 114.09116	2021-10-29	12:44:07 WIB	Medium	Glenmore	Banyuwangi	Sawah
5.	-8.41129 114.08867	2021-10-29	12:44:07 WIB	Medium	Glenmore	Banyuwangi	Sawah
6.	-8.41741 114.09316	2021-10-29	12:44:07 WIB	Medium	Siliragung	Banyuwangi	Sawah
7.	-8.12815 114.34811	2021-10-29	12:44:07 WIB	Medium	Kalipuro	Banyuwangi	Hutan
8.	-8.03758 114.341	2021-10-29	12:44:07 WIB	Medium	Wongsorejo	Banyuwangi	Hutan
9.	-7.787 114.33841	2021-10-29	12:44:07 WIB	Medium	Banyuputih	Situbondo	Hutan
10.	-7.83713 114.45928	2021-10-29	12:44:07 WIB	Medium	Banyuputih	Situbondo	Hutan
11.	-7.8297 114.45826	2021-10-29	11:55:46 WIB	Medium	Banyuputih	Situbondo	Hutan
12.	-8.01778, 114.1343	2021-10-30	00:38:13 WIB	Medium	Botolinggo	Bondowoso	Hutan

V. Peringatan Dini Cuaca Wilayah Jawa Timur

A. Peringatan Dini Cuaca Jawa Timur pada hari **Jumat - Sabtu, 29 - 30 Oktober 2021**, pukul **12.28 s/d 04.27 WIB**, berpotensi terjadi Hujan Sedang – Lebat yang dapat disertai Kilat/Petir dan Angin Kencang terjadi sebanyak **9 (Sembilan) kali** peringatan (Prakirawan-BMKG Surabaya).

B. Penyebaran informasi peringatan dini Jawa Timur :

1. Menelepon Kabupaten/ Kota yang diperkirakan berpotensi terjadi hujan.
2. Menyebarkan informasi melalui Radio Komunikasi VHF BPBD Provinsi Jawa Timur pada freq 169.225 Mhz dan VHF RAPI pada freq 142.040 Mhz.
3. Menyebarkan informasi ke Kab/Kota melalui SMS Gateway BPBD Provinsi Jawa Timur dan melalui ponsel monitoring nomor 081231780000 dan Jejaring Sosial.

VI. Prakiraan Cuaca Wilayah Jawa Timur

Prakiraan Cuaca Provinsi Jawa Timur pada **Sabtu - Minggu, 30 - 31 Oktober 2021**, pukul **07.00 s/d 07.00 WIB**. Dilaporkan sebagai berikut :

- A.
- **Pagi hari** : diprakirakan Cerah, Berawan, dan Hujan Ringan-Sedang.
 - **Siang-Sore hari** : diprakirakan Cerah, Berawan, Hujan Ringan-Sedang, dan Hujan Lebat disertai Petir.
 - **Malam hari** : diprakirakan Cerah, Berawan, dan Hujan Ringan-Sedang.
 - **Dini hari** : diprakirakan Cerah, Berawan, Berkabut, dan Hujan Ringan-Sedang.
 - **Suhu udara** : 14 - 35 °C
 - **Kelembapan udara** : 50 - 100 %
 - **Angin** : dominan dari Tenggara - Selatan dengan kecepatan 05 - 40 km/jam

B. - Peringatan dini :

Waspada hujan intensitas sedang hingga lebat disertai petir dan angin kencang sesaat pada:

- **Siang-Sore hari** di wilayah Nganjuk, Kab. Madiun, Trenggalek, Kab. Malang, Kab. Probolinggo, Lumajang, Jember dan Bondowoso.

Sumber : BMKG Stasiun Meteorologi Juanda

VII. Prakiraan Tinggi Gelombang

Prakiraan gelombang laut maksimum di wilayah Jawa Timur **Sabtu - Minggu, 30 - 31 Oktober 2021**, pukul **07.00 s/d 07.00 WIB**. Dilaporkan sebagai berikut :

- A. **Kondisi Sinoptik** : Hujan, arah angin dari Timur - Tenggara, kec. angin maksimum di L. Jawa bagian timur 10 knots dan S. Hindia selatan Jatim 14 knots. Tinggi gelombang di L.

Jawa bagian timur antara 0.1-0.5 m dan di S. Hindia selatan Jatim antara 1.3-3.0 m.

B. Peringatan : Waspada tinggi gelombang lebih dari 2.5 m di Perairan selatan Jatim, S. Hindia selatan Jatim.

Sumber : BMKG Maritim Surabaya

VIII. Komunikasi Radio


Berdasarkan monitoring dari Media Sosial (Facebook, WhatsApp & Telegram) dan Radio Pusdalops BPBD Provinsi Jawa Timur di Frekwensi HF 11.437.5, VHF 169.225 Mhz, dan VHF 142.040 MHz pada hari pada **Jumat – Sabtu, 29 – 30 Oktober 2021, pukul 07.00 s/d 07.00 WIB.** Dilaporkan sebagai berikut :

LOG SHEET		Tanggal : 29 - 30 Oktober 2021
Operator : Ali, Afif, & Edo		Hari : Jumat – Sabtu
		STASIUN : PUSDALOPS BPBD JATIM
REKAP PERCAKAPAN		
Waktu	Pengirim	Percakapan
29/10/2021 07:00:00	Kota Batu	Cerah Berawan
29/10/2021 07:00:00	Kab. Blitar	Berawan
29/10/2021 07:00:00	Kab. Nganjuk	Berawan - Hujan Ringan
29/10/2021 07:00:00	Kota Pasuruan	Cerah Berawan
29/10/2021 07:05:00	Kab. Ponorogo	Cerah Berawan
29/10/2021 07:13:00	Kab. Gresik	Cerah Berawan
29/10/2021 07:30:00	Kab. Probolinggo	Cerah Berawan
29/10/2021 07:32:00	Kab. Madiun	Berawan
29/10/2021 07:45:00	Kab. Situbondo	Cerah Berawan
29/10/2021 07:59:00	Kab. Magetan	Cerah Berawan
29/10/2021 08:12:00	Kab. Probolinggo	Cerah
29/10/2021 08:28:00	Kab. Sampang	Cerah Berawan
29/10/2021 08:42:00	Kab. Trenggalek	Berawan
29/10/2021 08:44:00	Kab. Magetan	Cerah - Berawan
29/10/2021 08:52:00	Kab. Pamekasan	Cerah Berawan
29/10/2021 09:12:00	Kab. Ponorogo	Cerah Berawan
29/10/2021 09:53:00	Kab. Bojonegoro	Cerah
29/10/2021 10:00:00	Kab. Jombang	Hujan Ringan - Sedang
29/10/2021 10:00:00	Kota Pasuruan	Cerah
29/10/2021 10:08:00	Kab. Nganjuk	Cerah Berawan
29/10/2021 10:10:00	Kab. Tulungagung	Berawan
29/10/2021 10:25:00	Kab. Madiun	Cerah
29/10/2021 10:35:00	Kab. Sidoarjo	Cerah Berawan
29/10/2021 10:35:00	Kab. Sidoarjo	Cerah Berawan
29/10/2021 10:47:00	Kab. Madiun	Cerah Berawan
29/10/2021 10:55:00	Kab. Gresik	Cerah Berawan
29/10/2021 11:29:00	Kab. Jember	Cerah Berawan
29/10/2021 12:08:00	Kota Batu	Berawan
29/10/2021 12:08:00	Kab. Trenggalek	Cerah Berawan
29/10/2021 12:15:00	Kab. Tulungagung	Cerah
29/10/2021 12:17:00	Kab. Pamekasan	Berawan
29/10/2021 12:17:00	Kab. Malang	Berawan
29/10/2021 12:20:00	Kab. Pacitan	Berawan
29/10/2021 12:29:00	Kab. Sampang	Cerah Berawan
29/10/2021 12:59:00	Kab. Jombang	Cerah
29/10/2021 13:24:00	Kab. Gresik	Cerah Berawan
29/10/2021 13:25:00	Kab. Bojonegoro	Cerah Berawan
29/10/2021 13:25:00	Kota Kediri	Cerah Berawan
29/10/2021 13:30:00	Kab. Trenggalek	Berawan
29/10/2021 13:30:00	Kab. Malang	Hujan Sedang
29/10/2021 13:37:00	Kab. Sumenep	Hujan Ringan
29/10/2021 13:40:00	Kab. Kediri	Cerah Berawan
29/10/2021 13:46:00	Kab. Ponorogo	Cerah
29/10/2021 13:50:00	Kab. Probolinggo	Hujan Ringan

29/10/2021 13:58:00	Kota Pasuruan	Cerah
29/10/2021 14:04:00	Kota Bangkalan	Cerah
29/10/2021 14:29:00	Kab. Madiun	Cerah Berawan - Hujan Sedang
29/10/2021 14:30:00	Kab. Mojokerto	Cerah Berawan
29/10/2021 14:35:00	Kab. Trenggalek	Berawan
29/10/2021 14:41:00	Kab. Pacitan	Berawan
29/10/2021 14:42:00	Kab. Tulungagung	Cerah Berawan
29/10/2021 14:46:00	Kab. Malang	Hujan Lebat
29/10/2021 15:00:00	Kab. Magetan	Cerah Berawan
29/10/2021 15:04:00	Kota Batu	Hujan Sedang
29/10/2021 15:04:00	Kab. Ponorogo	Berawan - Hujan Sedang
29/10/2021 15:04:00	Kab. Ponorogo	Hujan Ringan
29/10/2021 15:11:00	Kab. Gresik	Berawan
29/10/2021 15:25:00	Kab. Sidoarjo	Berawan
29/10/2021 15:58:00	Kab. Jombang	Berawan
29/10/2021 15:59:00	Kab. Trenggalek	Berawan
29/10/2021 16:25:00	Kab. Bojonegoro	Berawan
29/10/2021 16:43:00	Kab. Probolinggo	Berawan - Hujan Sedang
29/10/2021 16:56:00	Kab. Trenggalek	Berawan
29/10/2021 17:00:00	Kota Pasuruan	Berawan
29/10/2021 17:27:00	Kab. Gresik	Hujan Ringan
29/10/2021 17:30:00	Kab. Pacitan	Hujan Ringan
29/10/2021 17:50:00	Kab. Madiun	Cerah Berawan
29/10/2021 18:00:00	Kab. Lumajang	Berawan - Hujan Ringan
29/10/2021 18:06:00	Kab. Magetan	Berawan
29/10/2021 18:23:00	Kab. Ponorogo	Cerah Berawan
29/10/2021 18:49:00	Kab. Tuban	Cerah Berawan
29/10/2021 19:00:00	Kab. Jombang	Berawan
29/10/2021 19:00:00	Kab. Madiun	Cerah
29/10/2021 19:00:00	Kab. Blitar	Berawan
29/10/2021 19:01:00	Kab. Bojonegoro	Berawan
29/10/2021 19:02:00	Kab. Malang	Berawan
29/10/2021 19:18:00	Kab. Trenggalek	Berawan
29/10/2021 19:29:00	Kab. Probolinggo	Hujan Ringan - Sedang
29/10/2021 19:30:00	Kab. Nganjuk	Cerah Berawan - Hujan Ringan
29/10/2021 19:37:00	Kab. Lumajang	Hujan Sedang - Lebat
29/10/2021 19:43:00	Kab. Sidoarjo	Berawan
29/10/2021 20:08:00	Kota Batu	Berawan
29/10/2021 20:20:00	Kab. Sidoarjo	Berawan
29/10/2021 20:56:00	Kota Pasuruan	Cerah Berawan
29/10/2021 21:05:00	Kab. Trenggalek	Hujan Ringan
29/10/2021 21:10:00	Kab. Ngawi	Cerah Berawan
29/10/2021 21:17:00	Kab. Lumajang	Hujan Sedang
29/10/2021 21:18:00	Kab. Ngawi	Berawan
29/10/2021 21:20:00	Kab. Trenggalek	Hujan Sedang
29/10/2021 21:21:00	Kab. Lamongan	Berawan
29/10/2021 21:33:00	Kab. Gresik	Cerah Berawan
29/10/2021 21:56:00	Kab. Tuban	Cerah Berawan
29/10/2021 21:57:00	Kab. Jombang	Berawan
29/10/2021 22:00:00	Kab. Tulungagung	Cerah Berawan - Hujan Ringan
29/10/2021 22:56:00	Kab. Ponorogo	Berawan
29/10/2021 23:00:00	Kab. Situbondo	Cerah Berawan
29/10/2021 23:01:00	Kab. Magetan	Berawan
29/10/2021 23:06:00	Kab. Trenggalek	Berawan - Hujan Lebat
29/10/2021 23:07:00	Kab. Tuban	Cerah Berawan
29/10/2021 23:13:00	Kab. Gresik	Cerah Berawan
29/10/2021 23:13:00	Kab. Gresik	Cerah Berawan
29/10/2021 23:49:00	Kab. Sidoarjo	Berawan
29/10/2021 23:51:00	Kab. Ponorogo	Berawan
30/10/2021 00:01:00	Kab. Lumajang	Hujan Ringan
30/10/2021 01:50:00	Kab. Sidoarjo	Cerah

30/10/2021 01:54:00	Kab. Madiun	Cerah
30/10/2021 02:34:00	Kab. Lumajang	Cerah Berawan - Hujan Sedang
30/10/2021 03:59:00	Kab. Jombang	Berawan
30/10/2021 05:14:00	Kab. Ponorogo	Berawan
30/10/2021 05:53:00	Kab. Pacitan	Hujan Ringan
30/10/2021 05:58:00	Kab. Tulungagung	Hujan Ringan
30/10/2021 06:00:00	Kab. Bondowoso	Berawan
30/10/2021 06:02:00	Kab. Mojokerto	Cerah Berawan
30/10/2021 06:05:00	Kab. Lumajang	Berawan
30/10/2021 06:06:00	Kab. Sampang	Cerah
30/10/2021 06:33:00	Kota Madiun	Berawan
30/10/2021 06:33:00	Kab. Madiun	Berawan
30/10/2021 06:41:00	Kab. Tulungagung	Hujan Ringan
30/10/2021 07:00:00	Kab. Pasuruan	Cerah Berawan
30/10/2021 07:00:00	Kab. Nganjuk	Cerah Berawan
30/10/2021 07:00:00	Kota Pasuruan	Cerah Berawan
30/10/2021 07:00:00	Kab. Gresik	Cerah Berawan
30/10/2021 07:00:00	Kab. Jombang	Berawan - Hujan Ringan

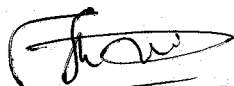
Sidoarjo, 30 Oktober 2021
a.n. KAPUSDALOPS PB
BPBD Prov. Jawa Timur
Manager,



DINO ANDALANANTO, S.Kom
NIPTTPK. 208-03061985-012019-1875

Operator,

1.



MUHAMMAD ALI ROZAKI
NIPTTPK. 208-10021980-012019-1944

2.



AFIF MAS GHOZANI
NIPTTPK. 208-18061994-042020-5433