



PEMERINTAH PROVINSI JAWA TIMUR
BADAN PENANGGULANGAN BENCANA DAERAH

Jl. Letjen S. Parman No. 55 Waru, Telp. (031) 8550222; Fax. (031) 8550101

WARU – SIDOARJO

Sidoarjo, 27 Oktober 2021

Nomor : 360/ **2318** /208.1/2021
Sifat : Penting
Lampiran : -
Perihal : Laporan Harian Bencana

Kepada
Yth. Ibu Gubernur Jawa Timur


Di **SURABAYA**

Bersama ini disampaikan dengan hormat **Laporan Harian** PUSDALOPS PB BPBD Provinsi Jawa Timur kejadian bencana pada Tanggal 26 – 27 Oktober 2021 pukul 07.00 WIB, berdasarkan pantauan petugas piket dan laporan dari BPBD Kabupaten / Kota se Jawa Timur sebagaimana terlampir.

Demikian untuk menjadi periksa.

An. KEPALA PELAKSANA
BADAN PENANGGULANGAN BENCANA DAERAH
PROVINSI JAWA TIMUR
Sekretaris,
u.b.


Kasubag. Umum dan Kepegawaian


KEMAL FARUK, S.Sos
Penata Tk. I

NIP. 19671018 199803 1 008

TEMBUSAN :

- Yth. 1. Bp. Kepala BNPB di Jakarta
2. Bp. Kepala Kepolisian Daerah Jawa Timur
3. Bp. Wakil Gubernur Jawa Timur
4. Bp. Sekretaris Daerah Prov. Jatim selaku Kepala ex officio BPBD Prov. Jatim
5. Bp. Kepala Pelaksana BPBD Prov. Jatim
-



PEMERINTAH PROVINSI JAWA TIMUR
BADAN PENANGGULANGAN BENCANA DAERAH

Jl. Letjen. S. Parman No. 55 Waru, Telp. (031) 8550222; Fax. (031) 8550101

SIDOARJO – 61256

LAPORAN HARIAN PUSDALOPS

Dilaporkan kejadian alam dan bencana di wilayah Jawa Timur yang terjadi pada **Selasa – Rabu, 26 – 27 Oktober 2021, pukul 07.00 s/d 07.00 WIB**. Informasi yang diperoleh Pusdalops BPBD Provinsi Jawa Timur, sebagai berikut :

I. Kejadian Bencana

NIHIL

II. Kejadian Lain – Lain

1. Kabupaten / : Pacitan Kabupaten

Kota

Waktu : 2021-10-27 03:48:37

Tipe : Gempa Bumi

Kejadian

Lokasi : (74 km BaratDaya PACITAN-JATIM)

Koordinat : -7.6678015,109.0068571

Cuaca : Cerah

Kronologi : Info Gempa Mag:2.6 SR, 27-Oct-21 03:48:37 WIB, Lok:8.833 LS,110.96691 BT (74 km BaratDaya PACITAN-JATIM), Kedlmn:14 Km ::BMKG -PGR VII

Meninggal : 0

Hilang : 0

Luka Berat : 0

Luka Ringan : 0

Kerusakan : -

Kerugian : -

Upaya : Menyebarkan informasi melalui media yang ada

Sumber : ::BMKG -PGR VII

2. Kabupaten / : Pacitan Kabupaten

Kota

Waktu : 2021-10-26 17:52:00

Tipe : Gempa Bumi

Kejadian

Lokasi : 28 km Tenggara - PACITAN

Koordinat : -8.360000,111.300003

Cuaca : Berawan

Kronologi : Info Gempa Mag:2.7 SR 26-Okt-2021 17:52:30 WIB, Lok:-8.36 LS,111.3 BT (28 km Tenggara - PACITAN), Kedlmn:36 Km

Meninggal : 0

Hilang : 0

Luka Berat : 0

Luka Ringan : 0

Kerusakan : -

Kerugian : -

Upaya : Menyebarkan informasi gempa menggunakan media informasi yang ada.

Sumber : BMKG-SJI

3. Kabupaten / : Kediri Kota
Kota
Waktu : 2021-10-26 17:10:00
Tipe : Pohon Tumbang
Kejadian
Lokasi : Kel. Bangsal RT 3 RW 5, Dsn. Purworejo, Kec. Pesantren Kota Kediri
Koordinat : -7.667802,109.006859
Cuaca : Cerah
Kronologi : Pada hari Selasa, 26 Oktober 2021 pukul 17.10, BPBD Kota Kediri mendapat laporan dari warga Kel. Bangsal RT 3 RW 5, Dsn. Purworejo, Kec. Pesantren Kota Kediri. Terjadi pohon tumbang yang menimpa rumah milik Ibu Khusnul. Di etahui bahwa pohon tersebut sudah tumbang pada hari selasa tanggal 26 Oktober pukul 03.00 WIB.
Meninggal : 0
Hilang : 0
Luka Berat : 0
Luka : 0
Ringan
Kerusakan : Rumah rusak ringan: 1 unit
Kerugian : -
Upaya : - BPBD Kota Kediri melakukan asesmen kejadian
- BPBD Kota Kediri mengirimkan tim URC ke lokasi kejadian
- Tim URC BPBD Kota Kediri melakukan evakuasi terhadap pohon tumbang.
Sumber : AGEN BENCANA JATIM KOTA KEDIRI

4. Kabupaten / : Sidoarjo Kabupaten
Kota
Waktu : 2021-10-26 12:00:00
Tipe : Kebakaran Lahan
Kejadian
Lokasi : Perum Pondok Nirwana Anggaswangi, Kec. Sukodono, Kab. Sidoarjo
Koordinat : -7.420800,112.681099
Cuaca : Berawan
Kronologi : Selasa, 26 Oktober 2021 pukul 12.00 WIB terjadi kebakaran lahan kosong. Penyebab kebakaran karena membakar sampah. Api berhasil di padamkan pukul 14.25 WIB.
Meninggal : 0
Hilang : 0
Luka Berat : 0
Luka : 0
Ringan
Kerusakan : - Luas area kebakaran : ± 3 Ha
- Luas yg terbakar : ± 1 Ha
Kerugian : -
Upaya : - Tim TRC Kab. Sidoarjo melakukan asesmen dilokasi kejadian
- Unit mobil PMK meluncur dan melakukan pemadaman.
Sumber : AGEN BENCANA JATIM KABUPATEN SIDOARO

5. Kabupaten / : Jombang Kabupaten
Kota
Waktu : 2021-10-26 11:40:00
Tipe : Kebakaran Lahan
Kejadian

Lokasi : Dsn. Klampisan RT/03 RW/04, Ds. Tejo, Kab. Jombang
Koordinat : -7.569170,112.309319
Cuaca : Cerah
Kronologi : Pada hari Selasa, tanggal 26 Oktober 2021, pukul 11.40 WIB telah terjadi kebakaran lahan bambu yang berada di RT/03 RW/04, Dsn. Klampisan, Ds. Tejo, Kab. Jombang. Pada pukul 11.45 WIB Pos Pemadam Mojoagung menerjunkan 1 unit fire truck dan 1 unit suplay truck untuk memadamkan api di lokasi kejadian.
Meninggal : 0
Hilang : 0
Luka Berat : 0
Luka Ringan : 0
Kerusakan : Lahan bambu seluas 81x20 m²
Kerugian : -
Upaya : - Personil TRC BPBD Kab. Jombang melakukan assessment ke lokasi kejadian.
- Personil BPBD Kab. Jombang berkoordinasi dengan perangkat desa setempat
- Personil PMK BPBD Kab. Jombang datang ke lokasi kejadian langsung melakukan pemadaman dan pembasahan di lokasi kejadian.
Sumber : AGEN BENCANA JATIM KABUPATEN JOMBANG

6. Kabupaten / Kota : Pacitan Kabupaten
Waktu : 2021-10-26 08:02:00
Tipe Kejadian : Gempa Bumi
Lokasi : 68 km BaratDaya - PACITAN JATIM
Koordinat : -8.740000,110.800003
Cuaca : Cerah
Kronologi : Info Gempa Mag:3.1 SR 26-Oct-21 08:02:12 WIB, Lok:8.74 LS,110.8 BT (68 km BaratDaya - PACITAN JATIM), Kedlmn:19 Km
Meninggal : 0
Hilang : 0
Luka Berat : 0
Luka Ringan : 0
Kerusakan : -
Kerugian : -
Upaya : Menyebarluaskan informasi gempa menggunakan media informasi yang ada
Sumber : BMKG-BJI

III. Pantauan Gunung Api di Wilayah Jawa Timur

Gunung api di wilayah Jawa Timur yang terpantau sebagai berikut:

1. Gunung Bromo : **WASPADA** (Level II) Sejak Tanggal 20 Oktober 2016
2. Gunung Semeru : **WASPADA** (Level II) Sejak Tanggal 02 Mei 2013
3. Gunung Raung : **NORMAL** (Level I) Sejak Tanggal 09 Agustus 2021
4. Gunung Ijen : **NORMAL** (Level I) Sejak Tanggal 08 Agustus 2014
5. Gunung Kelud : **NORMAL** (Level I) Sejak Tanggal 07 Agustus 2014
6. Gunung Lamongan : **NORMAL** (Level I) Sejak Tanggal 19 April 2012
7. Gunung Arjuno – Welirang : **NORMAL** (Level I) Sejak Tahun 1995

IV. Pantauan Titik Panas Wilayah Jawa Timur

Pantauan berdasarkan sensor **MODIS (Moderate Resolution Imaging Spectroradiometer)** dari Satelit Terra, Aqua, Suomi pada hari pada **Selasa – Rabu, 26 – 27 Oktober 2021, pukul 07.00 s/d 07.00 WIB**. Dilaporkan sebagai berikut :

No.	Koordinat	Tanggal	Waktu (WIB)	Tingkat	Kecamatan	Kab/Kota	Keterangan
1.	-7.79207, 112.01299	2021-10-26	12:52:31 WIB	Medium	Kediri	Kediri	Industri
2.	-7.41793, 112.68375	2021-10-26	12:52:31 WIB	Medium	Sukodono	Sidoarjo	Pembakaran Sampah
3.	-8.34911, 112.95109	2021-10-26	13:06:00 WIB	Medium	Ampel Gading	Malang	Lahan Kosong
4.	-8.27668, 113.19994	2021-10-26	10:06:00 WIB	Medium	Tempeh	Lumajang	Lahan Kosong
5.	-8.1904, 113.2373	2021-10-26	10:06:00 WIB	Medium	Kunir	Lumajang	Persawahan
6.	-8.3647, 114.04498	2021-10-26	13:06:00 WIB	Medium	Glenmore	Banyuwangi	Persawahan
7.	-8.41685, 114.088	2021-10-26	12:52:31 WIB	Medium	Siliragung	Banyuwangi	Persawahan
8.	-8.58775, 114.33845	2021-10-26	12:52:31 WIB	Medium	Tegaldimo	Banyuwangi	Lahan Kosong
9.	-8.06182, 114.1581	2021-10-26	13:06:00 WIB	High	Botolinggo	Bondowoso	Lahan Hutan
10.	-8.03482, 114.19266	2021-10-26	12:52:31 WIB	Medium	Botolinggo	Bondowoso	Lahan Hutan
11.	-7.27029, 112.68182	2021-10-27	00:43:45	Medium	Tandes	Surabaya	Lahan Hutan
12.	-7.42609, 112.68974	2021-10-27	00:43:45	Medium	Sidoarjo	Sidoarjo	Lahan Hutan
13.	-8.21336, 113.23061	2021-10-26	23:55:25	Medium	Kunir	Lumajang	Hutan

V. Peringatan Dini Cuaca Wilayah Jawa Timur

A. Peringatan Dini Cuaca Jawa Timur pada hari **Selasa – Rabu, 26 – 27 Oktober 2021, pukul 12.14.00 s/d 17.15 WIB**. Berpotensi terjadi Hujan Sedang – Lebat yang dapat disertai Kilat/Petir dan Angin Kencang terjadi sebanyak **4 (Empat)** kali peringatan (Prakirawan-BMKG Surabaya).

B. Penyebaran informasi peringatan dini Jawa Timur :

1. Menelepon Kabupaten/ Kota yang diperkirakan berpotensi terjadi hujan.
2. Menyebarkan informasi melalui Radio Komunikasi VHF BPBD Provinsi Jawa Timur pada freq 169.225 Mhz dan VHF RAPI pada freq 142.040 Mhz.
3. Menyebarkan informasi ke Kab/Kota melalui SMS Gateway BPBD Provinsi Jawa Timur dan melalui ponsel monitoring nomor 081231780000 dan Jejaring Sosial.

VI. Prakiraan Cuaca Wilayah Jawa Timur

Prakiraan Cuaca Provinsi Jawa Timur **Rabu – Kamis, 27 – 28 Oktober 2021, pukul 07.00 s/d 07.00 WIB**. Dilaporkan sebagai berikut :

- A. - **Pagi hari** : diprakirakan Cerah, Berawan, Hujan Ringan-Sedang, dan Hujan Lebat disertai Petir.
- **Siang-Sore hari** : diprakirakan Cerah, Berawan, Hujan Ringan-Sedang, dan Hujan Lebat disertai Petir.
- **Malam hari** : diprakirakan Cerah, Berawan, Berkabut, Hujan Ringan-Sedang, dan Hujan Lebat disertai Petir.
- **Dini hari** : diprakirakan Cerah, Berawan, Berkabut, dan Hujan Ringan-Sedang.
- **Suhu udara** : 14 - 37 °C
- **Kelembapan udara** : 45 - 95 %
- **Angin** : dominan dari Tenggara - Timur dengan kecepatan 05 - 30 km/jam

B. Peringatan dini :

- Waspada hujan intensitas sedang hingga lebat disertai petir dan angin kencang sesaat pada:
- Pagi hari di wilayah Kab. Malang, Batu, Kab. Pasuruan, Kab. Probolinggo, Bondowoso, Situbondo, Banyuwangi, Pamekasan dan Sumenep.
 - Siang-Sore hari di wilayah Nganjuk, Kab. Madiun, Ngawi dan Magetan.

Sumber : BMKG Stasiun Meteorologi Juanda

VII. Prakiraan Tinggi Gelombang

Prakiraan gelombang laut maksimum di wilayah Jawa Timur **Rabu – Kamis, 27 - 28 Oktober 2021, pukul 07.00 s/d 07.00 WIB**. Dilaporkan sebagai berikut :

- A. **Kondisi Sinoptik** : Hujan, arah angin dari Timur - Tenggara, kec. angin maksimum di L. Jawa bagian timur 16 knots dan S. Hindia selatan Jatim 18 knots. Tinggi gelombang di L. Jawa bagian timur antara 0.5-1.5 m dan di S. Hindia selatan Jatim antara 1.8-4.0 m.
- B. **Peringatan** : Waspada tinggi gelombang lebih dari 2.5 m di Perairan selatan Jatim, S. Hindia selatan Jatim.

Sumber : BMKG Maritim Surabaya

VIII. Komunikasi Radio


Berdasarkan monitoring dari Media Sosial (Facebook, WhatsApp & Telegram) dan Radio Pusdalops BPBD Provinsi Jawa Timur di Frekwensi HF 11.437.5, VHF 169.225 Mhz, dan VHF 142.040 MHz pada hari pada **Selasa – Rabu, 26 – 27 Oktober 2021, pukul 07.00 s/d 07.00 WIB**. Dilaporkan sebagai berikut :

LOG SHEET		Tanggal : 26 - 27 Oktober 2021
Operator : Andi & Ari		Hari : Senin – Selasa
		STASIUN : PUSDALOPS BPBD JATIM
REKAP PERCAKAPAN		
Waktu	Pengirim	Percakapan
26/10/2021 07:00:00	Kota Pasuruan	Cerah
26/10/2021 07:00:00	Kab. Madiun	Cerah
26/10/2021 07:00:00	Kota Batu	Cerah Berawan
26/10/2021 07:00:00	Kab. Blitar	Cerah Berawan
26/10/2021 07:00:00	Kab. Ponorogo	Cerah
26/10/2021 07:00:00	Kab. Pasuruan	Cerah
26/10/2021 07:00:00	Kab. Pacitan	Cerah Berawan
26/10/2021 07:01:00	Kab. Pasuruan	Cerah
26/10/2021 07:01:00	Kab. Nganjuk	Cerah Berawan
26/10/2021 07:04:00	Kab. Malang	Cerah Berawan
26/10/2021 07:04:00	Kab. Trenggalek	Cerah Berawan
26/10/2021 07:07:00	Kab. Bojonegoro	Berawan
26/10/2021 07:08:00	Kab. Sampang	Cerah
26/10/2021 07:12:00	Kab. Pasuruan	Cerah Berawan
26/10/2021 07:12:00	Kab. Gresik	Cerah Berawan
26/10/2021 07:16:00	Kab. Magetan	Cerah
26/10/2021 07:36:00	Kab. Probolinggo	Cerah
26/10/2021 07:43:00	Kota Blitar	Cerah Berawan
26/10/2021 07:52:00	Kab. Pamekasan	Cerah
26/10/2021 08:00:00	Kab. Magetan	Cerah
26/10/2021 08:16:00	Kab. Situbondo	Cerah Berawan
26/10/2021 08:25:00	Kab. Bondowoso	Cerah
26/10/2021 09:17:00	Kota Bangkalan	Cerah
26/10/2021 09:18:00	Kab. Tulungagung	Cerah Berawan
26/10/2021 09:33:00	Kab. Sidoarjo	Cerah
26/10/2021 09:35:00	Kab. Ponorogo	Cerah
26/10/2021 10:00:00	Kab. Jombang	Cerah
26/10/2021 10:00:00	Kab. Nganjuk	Cerah Berawan
26/10/2021 10:06:00	Kab. Jember	Cerah

26/10/2021 10:15:00	Kab. Nganjuk	Cerah Berawan
26/10/2021 10:31:00	Kab. Sampang	Cerah
26/10/2021 10:31:00	Kab. Madiun	Cerah
26/10/2021 10:32:00	Kab. Jombang	Cerah Berawan
26/10/2021 10:52:00	Kab. Sumenep	Cerah
26/10/2021 12:00:00	Kota Blitar	Cerah Berawan
26/10/2021 12:08:00	Kab. Gresik	Cerah Berawan
26/10/2021 12:10:00	Kab. Pacitan	Cerah Berawan
26/10/2021 12:45:00	Kota Batu	Berawan
26/10/2021 12:55:00	Kab. Madiun	Cerah Berawan
26/10/2021 13:02:00	Kab. Magetan	Cerah
26/10/2021 13:03:00	Kab. Sampang	Berawan
26/10/2021 13:04:00	Kota Batu	Berawan
26/10/2021 13:30:00	Kab. Situbondo	Cerah Berawan
26/10/2021 13:52:00	Kab. Bondowoso	Hujan Sedang
26/10/2021 14:29:00	Kab. Gresik	Berawan
26/10/2021 14:41:00	Kab. Tulungagung	Berawan
26/10/2021 14:43:00	Kab. Ponorogo	Berawan
26/10/2021 15:00:00	Kab. Magetan	Berawan
26/10/2021 15:06:00	Kab. Mojokerto	Cerah - Berawan
26/10/2021 15:08:00	Kab. Madiun	Berawan
26/10/2021 15:17:00	Kab. Ngawi	Hujan Ringan
26/10/2021 15:22:00	Kab. Madiun	Berawan - Hujan Sedang
26/10/2021 15:46:00	Kota Madiun	Cerah Berawan
26/10/2021 15:58:00	Kab. Magetan	Cerah Berawan
26/10/2021 16:02:00	Kab. Ponorogo	Cerah Berawan
26/10/2021 16:22:00	Kab. Tuban	Berawan
26/10/2021 16:26:00	Kab. Situbondo	Cerah Berawan
26/10/2021 16:27:00	Kab. Magetan	Hujan Sedang
26/10/2021 16:31:00	Kota Probolinggo	Hujan Lebat
26/10/2021 16:36:00	Kab. Tuban	Berawan
26/10/2021 16:50:00	Kab. Gresik	Berawan - Hujan Sedang
26/10/2021 16:54:00	Kab. Pamekasan	Berawan
26/10/2021 17:00:00	Kab. Jombang	Cerah
26/10/2021 17:00:00	Kota Pasuruan	Cerah Berawan
26/10/2021 17:20:00	Kab. Pacitan	Berawan
26/10/2021 17:24:00	Kab. Ponorogo	Berawan
26/10/2021 17:27:00	Kab. Trenggalek	Cerah
26/10/2021 17:30:00	Kab. Pacitan	Berawan
26/10/2021 17:31:00	Kab. Tuban	Berawan
26/10/2021 17:31:00	Kab. Sumenep	Cerah
26/10/2021 17:55:00	Kab. Malang	Berawan
26/10/2021 17:59:00	Kab. Madiun	Hujan Ringan
26/10/2021 18:12:00	Kab. Malang	Hujan Sedang - Hujan Lebat
26/10/2021 18:45:00	Kota Batu	Hujan Sedang
26/10/2021 18:46:00	Kab. Tuban	Cerah Berawan
26/10/2021 18:55:00	Kab. Bojonegoro	Cerah Berawan
26/10/2021 19:00:00	Kab. Nganjuk	Cerah Berawan - Hujan Sedang
26/10/2021 19:00:00	Kab. Madiun	Cerah
26/10/2021 19:00:00	Kab. Blitar	Berawan
26/10/2021 19:01:00	Kab. Jombang	Cerah
26/10/2021 19:11:00	Kab. Sampang	Cerah
26/10/2021 19:12:00	Kota Kediri	Cerah
26/10/2021 19:29:00	Kab. Probolinggo	Hujan Ringan-Lebat
26/10/2021 19:35:00	Kab. Situbondo	Cerah Berawan
26/10/2021 20:03:00	Kab. Lumajang	Cerah Berawan
26/10/2021 20:22:00	Kab. Situbondo	Berawan
26/10/2021 20:34:00	Kota Batu	Hujan Ringan
26/10/2021 20:47:00	Kab. Trenggalek	Cerah
26/10/2021 20:54:00	Kab. Malang	Berawan
26/10/2021 21:01:00	Kota Pasuruan	Cerah Berawan

26/10/2021 21:05:00	Kab. Ngawi	Cerah Berawan
26/10/2021 21:15:00	Kab. Probolinggo	Berawan
26/10/2021 21:24:00	Kab. Pamekasan	Cerah
26/10/2021 21:29:00	Kab. Gresik	Berawan
26/10/2021 21:34:00	Kab. Tulungagung	Berawan
26/10/2021 21:47:00	Kab. Tuban	Cerah Berawan
26/10/2021 21:54:00	Kab. Ponorogo	Cerah Berawan
26/10/2021 21:58:00	Kab. Jombang	Cerah Berawan
26/10/2021 21:58:00	Kab. Bojonegoro	Berawan
26/10/2021 22:00:00	Kab. Nganjuk	Cerah Berawan
26/10/2021 22:04:00	Kota Madiun	Berawan
26/10/2021 22:04:00	Kota Madiun	Berawan
26/10/2021 23:00:00	Kab. Banyuwangi	Cerah-Hujan Lebat
26/10/2021 23:00:00	Kab. Magetan	Berawan
26/10/2021 23:07:00	Kab. Trenggalek	Berawan
26/10/2021 23:09:00	Kab. Magetan	Hujan Ringan
26/10/2021 23:09:00	Kab. Magetan	Hujan Ringan
26/10/2021 23:31:00	Kab. Ponorogo	Berawan
27/10/2021 00:01:00	Kab. Madiun	Hujan Ringan
27/10/2021 00:03:00	Kota Pasuruan	Cerah Berawan
27/10/2021 01:00:00	Kab. Jombang	Cerah Berawan
27/10/2021 01:13:00	Kab. Sidoarjo	Cerah
27/10/2021 02:22:00	Kab. Nganjuk	Cerah
27/10/2021 03:45:00	Kab. Pasuruan	Cerah
27/10/2021 04:26:00	Kab. Lumajang	Cerah Berawan
27/10/2021 05:17:00	Kab. Pamekasan	Berawan
27/10/2021 05:26:00	Kab. Bojonegoro	Cerah
27/10/2021 06:05:00	Kota Madiun	Cerah
27/10/2021 06:05:00	Kab. Bondowoso	Berawan
27/10/2021 06:05:00	Kab. Bojonegoro	Cerah Berawan
27/10/2021 06:06:00	Kab. Tulungagung	Hujan Ringan
27/10/2021 06:17:00	Kab. Sidoarjo	Cerah
27/10/2021 06:25:00	Kota Batu	Cerah Berawan
27/10/2021 06:30:00	Kab. Pacitan	Berawan
27/10/2021 06:39:00	Kab. Nganjuk	Cerah
27/10/2021 06:40:00	Kab. Ponorogo	Cerah
27/10/2021 06:41:00	Kab. Madiun	Cerah
27/10/2021 06:43:00	Kab. Pamekasan	Berawan-Hujan Sedang
27/10/2021 07:00:00	Kab. Madiun	Cerah
27/10/2021 07:00:00	Kab. Nganjuk	Cerah
27/10/2021 07:00:00	Kab. Ponorogo	Cerah Berawan
27/10/2021 07:00:00	Kota Pasuruan	Cerah

Sidoarjo, 27 Oktober 2021
a.n. KAPUSDALOPS PB
BPBD Prov. Jawa Timur
Manager,



DINO ANDALANANTO, S.Koms

NIPTTPK. 208-03061985-012019-1875

Operator,

1.



ANDI RAKHMAD SULAKSANA, SE
NIPTTPK. 208-14051981-012012-3864

2.



ARI HELAMBANG