

PEMERINTAH PROVINSI JAWA TIMUR
BADAN PENANGGULANGAN BENCANA DAERAH

Jl. Letjen S. Parman No. 55 Waru, Telp. (031) 8550222; Fax. (031) 8550101
WARU – SIDOARJO

Sidoarjo, 23 Oktober 2021

Nomor : 360/ ~~2294~~ /208.1/2021
Sifat : Penting
Lampiran : -
Perihal : Laporan Harian Bencana

Kepada
Yth. Ibu Gubernur Jawa Timur

Di **SURABAYA**

Bersama ini disampaikan dengan hormat **Laporan Harian** PUSDALOPS PB BPBD Provinsi Jawa Timur kejadian bencana pada Tanggal 22 – 23 Oktober 2021 pukul 07.00 WIB, berdasarkan pantauan petugas piket dan laporan dari BPBD Kabupaten / Kota se Jawa Timur sebagaimana terlampir.

Demikian untuk menjadi periksa.

An. KEPALA PELAKSANA
BADAN PENANGGULANGAN BENCANA DAERAH
PROVINSI JAWA TIMUR

Sekretaris,



ERWIN INDRA WIDJAJA, SE, M.AP

Pembina TK I

NIP. 19690823 199003 1 008

TEMBUSAN :

- Yth. 1. Bp. Kepala BNPB di Jakarta
2. Bp. Kepala Kepolisian Daerah Jawa Timur
3. Bp. Wakil Gubernur Jawa Timur
4. Bp. Sekretaris Daerah Prov. Jatim selaku Kepala ex officio BPBD Prov. Jatim
5. Bp. Kepala Pelaksana BPBD Prov. Jatim
-



PEMERINTAH PROVINSI JAWA TIMUR
BADAN PENANGGULANGAN BENCANA DAERAH

Jl. Letjen. S. Parman No. 55 Waru, Telp. (031) 8550222; Fax. (031) 8550101

SIDOARJO – 61256

LAPORAN HARIAN PUSDALOPS

Dilaporkan kejadian alam dan bencana di wilayah Jawa Timur yang terjadi pada **Jum'at – Sabtu, 22 – 23 Oktober 2021, pukul 07.00 s/d 07.00 WIB**. Informasi yang diperoleh Pusdalops BPBD Provinsi Jawa Timur, sebagai berikut :

I. Kejadian Bencana

1. Kabupaten / Kota : Malang Kabupaten
Waktu : 2021-10-22 09:21:00
Tipe Kejadian : Gempa Bumi
Lokasi : 78 km BaratDaya KAB-MALANG-JATIM
Koordinat : -8.112159,112.510002
Cuaca : Berawan
Kronologi : Info Gempa Mag:5.3, 22-Okt-21 09:21:15 WIB, Lok:8.84 LS,112.51 BT (78 km BaratDaya KAB-MALANG-JATIM), Kedlmn:33 Km ::BMKG
Gempa ini tidak berpotensi TSUNAMI
Gempa dirasakan 16 Kab./Kota antara lain :
1. Dirasakan II MMI (Getaran dirasakan oleh beberapa orang, benda-benda ringan yang digantung bergoyang.)
- Kab. Malang
- Kota Malang
- Kota Blitar
- Kab. Blitar
- Kota Kediri
- Kab. Pacitan
- Kab. Kediri
- Kota Batu
- Kab. Nganjuk
- Kab. Bondowoso
- Kab. Trenggalek
- Kab. Lumajang
- Kab. Tulungagung
- Kab. Jember
- Kab. Probolinggo
- Kab. Banyuwangi

Update Hari Jum'at Tgl 22 Oktober 2021 Pkl 22.00 WIB

Info Gempa Mag:5.3, 22-Okt-21 09:21:15 WIB, Lok:8.84 LS,112.51 BT (78 km BaratDaya KAB-MALANG-JATIM), Kedlmn:33 Km ::BMKG
Gempa ini tidak berpotensi TSUNAMI*Gempa dirasakan 19 Kab./Kota antara lain :*

1. Dirasakan III - IV MMI
- Kab. Blitar
2. Dirasakan II - III MMI
- Kab. Malang
- Kab. Ponorogo
- Kab. Mojokerto
- Kota Malang
- Kota Blitar
- Kota Kediri
- Kab. Pacitan
- Kab. Kediri
- Kota Batu
- Kab. Nganjuk

- Kab. Bondowoso
- Kab. Trenggalek
- Kab. Lumajang
- Kab. Tulungagung
- Kab. Jember
- Kab. Probolinggo
- Kab. Banyuwangi
- Kota Pasuruan

Meninggal : 0
 Hilang : 0
 Luka Berat : 0
 Luka Ringan : 0
 Kerusakan : 1. Kab. Blitar :
 - Kantor Desa Serang rusak ringan : 1 unit
 - Mushola Annur Binangun rusak ringan : 1 unit
 - Kantor Kecamatan Binangun rusak ringan : 1 unit
 - Rumah Rusak Ringan : 2 Unit
 - Balai Kesenian Pemdes. Sidorejo rusak ringan : 1 unit
 2. Kota Blitar :
 - Rumah Rusak Ringan : 1 unit
 Kerugian : -
 Upaya : 1. BPBD Prov. Jatim menyebarluaskan melalui moda yang ada.
 2. BPBD Prov. Jatim berkoordinasi dengan Kab/Kota untuk perkembangan
 terkait dampak yang ditimbulkan akibat gempa tersebut.
 3. BPBD Kab. Kota melakukan pendataan
 Sumber : BMKG
 : SEDANG

II. Kejadian Lain – Lain

1. Kabupaten / : Mojokerto Kabupaten
 Kota

Waktu : 2021-10-23 02:00:00
 Tipe : Kebakaran
 Kejadian

Lokasi : Dsn. Padangasri, Ds. Padangasri, Kec. Jatirejo, Kab. Mojokerto
 Koordinat : -7.583483,112.435715
 Cuaca : Cerah Berawan
 Kronologi : Pada hari Sabtu, 23 Oktober 2021 sekira pukul 02.00 telah terjadi kebakaran tempat usaha milik Pak Juaini di Dusun Padangasri Desa Padangasri Kecamatan Jatirejo Kabupaten Mojokerto. Penyebab kebakaran diduga akibat adanya konsleting listrik

Meninggal : 0
 Hilang : 0
 Luka Berat : 0
 Luka Ringan : 2
 Kerusakan : Tempat usaha (kios) rusak sedang : 1 unit
 Kerugian : 30 juta rupiah
 Upaya : 1. PMK BPBD Kabupaten Mojokerto menuju ke lokasi kejadian untuk melakukan upaya pemadaman dan pembasahan
 Unsur yang terlibat :
 - 2 Unit PMK BPBD Kabupaten Mojokerto
 - Polsek Jatirejo
 - Koramil Jatirejo

- Masyarakat Sekitar
Sumber : Agen Bencana Kab. Mojokerto

2. Kabupaten / : Mojokerto Kabupaten
Kota
Waktu : 2021-10-23 01:00:00
Tipe : Kebakaran
Kejadian
Lokasi : PT Alu Aksara Pratama, Jalan Raya Pening Km. 39, Ds. Pening. Kec. Jetis
Kab. Mojokerto
Koordinat : -7.406127,112.484299
Cuaca : Cerah Berawan
Kronologi : Pada hari Sabtu, 23 Oktober 2021 sekira pukul 01.00 telah terjadi kebakaran
pabrik milik PT Alu Aksara Pratama di Jalan Raya Pening Km. 39, Desa
Pening Kecamatan Jetis Kabupaten Mojokerto. Penyebab kebakaran diduga
akibat adanya gesekan antar batu bara yang terlalu panas dan menimbulkan
percikan api yang menjalar ke bahan mudah terbakar di sekitarnya
Meninggal : 0
Hilang : 0
Luka Berat : 0
Luka Ringan : 0
Kerusakan : Gudang rusak berat : 1 unit
Kerugian : 100 juta rupiah
Upaya : 1. PMK BPBD Kabupaten Mojokerto menuju ke lokasi kejadian untuk
melakukan upaya pemadaman dan pembasahan
Unsur yang terlibat :
- 1 Unit PMK BPBD Kabupaten Mojokerto
- 1 Unit PMK Kota Mojokerto
- Polsek Jetis
- Koramil Jetis
Sumber : Agen Bencana Kab. Mojokerto

3. Kabupaten / : Pacitan Kabupaten
Kota
Waktu : 2021-10-22 17:43:00
Tipe : Gempa Bumi
Kejadian
Lokasi : (116 km BaratDaya PACITAN-JATIM)
Koordinat : -9.128123,110.652367
Cuaca : Cerah
Kronologi : Info Gempa Mag:3.1 SR, 22-Oct-21 17:43:41 WIB, Lok:9.128 LS,110.65237
BT (116 km BaratDaya PACITAN-JATIM), Kedlmn:10 Km ::BMKG-PGR VII
Meninggal : 0
Hilang : 0
Luka Berat : 0
Luka Ringan : 0
Kerusakan : -
Kerugian : -
Upaya : Menyebarluaskan informasi melalui media yang ada
Sumber : ::BMKG-PGR VII

4. Kabupaten / : Bojonegoro Kabupaten

Kota
Waktu : 2021-10-22 16:20:00
Tipe : Angin Kencang
Kejadian
Lokasi : - Dsn. Sanggar dan Dsn Mlaten, Ds. Sidomulyo, Kec. Kedungadem, Kab. Bojonegoro.
- Dsn. Swirot, Ds. Sidorejo, Kec. Kedungadem, Kab. Bojonegoro.
- Dsn. Grasak, Ds. Jamberejo, Kec. Keduangdem, Kab. Bojonegoro.

Koordinat : -7.274809,112.043983
Cuaca : Cerah Berawan
Kronologi : Terjadi hujan dengan intensitas sedang dan tinggi yang disertai angin kencang pada pukul 16.20 WIB hingga pukul 17.30 WIB. sehingga menyebabkan bangunan utama masjid (kubah) roboh, rumah roboh, atap genting rusak dan tiang listrik roboh.

Meninggal : 0
Hilang : 0
Luka Berat : 0
Luka Ringan : 0
Kerusakan : - Rumah rusak berat : 4 unit
- Rumah rusak sedang : 3 unit
- Rumah rusak ringan : 6 unit
- Tempat ibadah rusak ringan : 1 unit
- Kandang ternak rusak ringan : 1 unit
- Tiang listrik rusak : 1 unit

Kerugian : -
Upaya : - BPBD Kab. Bojonegoro menuju lokasi untuk melakukan asesment
- BPBD Kab. Bojonegoro berkoordinasi dengan masyarakat dan perangkat desa setempat.
Unsur yang terlibat :
- BPBD Kab. Bojonegoro
- TNI/POLRI
- Satpol PP
- Pemdес
- RAPI
- Masyarakat

Sumber : Agen Bencana Kab. Bojonegoro

5. Kabupaten / : Jombang Kabupaten
Kota
Waktu : 2021-10-22 15:30:00
Tipe : Pohon Tumbang
Kejadian
Lokasi : Jl. Raya Jombang - Gudo Jabon, Ds. Jabon, Kec. Jombang, Kab. Jombang
Koordinat : -7.563970,112.209183
Cuaca : Cerah Berawan
Kronologi : Pada hari Jum'at, tanggal 22 Oktober 2021, pkl. 15.30 WIB pohon berdiamater 80 cm telah tumbang dan mengakibatkan Jl. Raya Jombang - Gudo Jabon, Ds. Jabon, Kec. Jombang, Kab. Jombang tutup total. Tumbangnya pohon tersebut dikarenakan batang pohon sengaja dibakar.

Meninggal : 0
Hilang : 0
Luka Berat : 0
Luka Ringan : 0

Kerusakan : -
Kerugian : -
Upaya : - BPBD Kab. Jombang melakukan assesment ke lokasi kejadian
- BPBD Kab. Jombang berkoordinasi dengan perangkat desa setempat dan melakukan pemotongan pohon menggunakan chainsaw
Sumber : AGEN BENCANA JATIM KABUPATEN JOMBANG

6. Kabupaten / : Madiun Kabupaten
Kota
Waktu : 2021-10-22 14:00:00
Tipe : Kebakaran Hutan
Kejadian
Lokasi : wilayah administratif pemerintahan, Dsn. setren, Ds. pajaran, Kec. Saradan, Kab. Madiun
Koordinat : -7.334585,111.452545
Cuaca : Cerah
Kronologi : Pada hari Jum'at, 22 Oktober 2021 pukul 14.00 WIB. Telah terjadi kebakaran hutan di wilayah administratif pemerintahan, Dsn. setren, Ds. pajaran, Kec. Saradan, Kab. Madiun dengan luas terbakar ± 2.00 ha, Jenis tanaman atau vegetasi hutan yang terbakar serasah dan krinyu serta alang2, diduga kebakaran disebabkan oleh orang yang tidak bertanggung jawab, sampai laporan ini dikirim kondisi api sudah padam.
Meninggal : 0
Hilang : 0
Luka Berat : 0
Luka Ringan : 0
Kerusakan : -
Kerugian : -
Upaya : - Petugas Perhutani meninjau lokasi kejadian dan melakukan assesment
- Petugas Perhutani melakukan koordinasi dengan petugas LMDH
- Petugas Perhutani dan petugas LMDH dengan dibantu masyarakat setempat melakukan pemadaman api dengan secara manual menggunakan gebyok dan membuat ilaran
Unsur yang terlibat :
- Petugas Perhutani
- Petugas LMDH
- Masyarakat setempat
Sumber : Perhutani

7. Kabupaten / : Mojokerto Kabupaten
Kota
Waktu : 2021-10-22 07:05:00
Tipe : Kebakaran
Kejadian
Lokasi : Dsn. Sukorame, Ds. Penompo, Kec. Jetis, Kab. Mojokerto
Koordinat : -7.436471,112.440308
Cuaca : Cerah
Kronologi : Pada hari Jumat, 22 Oktober 2021 sekira pukul 07.05WIB, telah terjadi kebakaran rumah milik Pak Parlan di RT/RW27/08, Dsn. Sukorame, Ds. Penompo, Kec. Jetis, Kab. Mojokerto. Penyebab kebakaran diduga akibat adanya korsleting listrik. Api berhasil dipadamkan pukul 08.25 WIB.
Meninggal : 0
Hilang : 0
Luka Berat : 0

Luka : 0
 Ringan
 Kerusakan : Rumah Rusak Sedang : 1 Unit
 Kerugian : -
 Upaya : - Personil TRC BPBD Kab. Mojokerto melakukan asesment di lokasi kejadian
 - Personil PMK BPBD Kab. Mojokerto menuju ke lokasi kejadian untuk melakukan upaya pemadaman dan pembasahan.
 - Api berhasil dipadamkan pada pukul 08.25 WIB.
 Sumber : AGEN BENCANA JATIM KABUPATEN / KOTA MOJOKERTO

III. Pantauan Gunung Api di Wilayah Jawa Timur

Gunung api di wilayah Jawa Timur yang terpantau sebagai berikut:

1. Gunung Bromo : **WASPADA** (Level II) Sejak Tanggal 20 Oktober 2016
2. Gunung Semeru : **WASPADA** (Level II) Sejak Tanggal 02 Mei 2013
3. Gunung Raung : **NORMAL** (Level I) Sejak Tanggal 09 Agustus 2021
4. Gunung Ijen : **NORMAL** (Level I) Sejak Tanggal 08 Agustus 2014
5. Gunung Kelud : **NORMAL** (Level I) Sejak Tanggal 07 Agustus 2014
6. Gunung Lamongan : **NORMAL** (Level I) Sejak Tanggal 19 April 2012
7. Gunung Arjuno – Welirang : **NORMAL** (Level I) Sejak Tahun 1995

IV. Pantauan Titik Panas Wilayah Jawa Timur

Pantauan berdasarkan sensor **MODIS (Moderate Resolution Imaging Spectroradiometer)** dari Satelit Terra, Aqua, Suomi pada hari pada **Jum'at – Sabtu, 22 – 23 Oktober 2021, pukul 07.00 s/d 07.00 WIB**. Dilaporkan sebagai berikut :

No.	Koordinat	Tanggal	Waktu (WIB)	Tingkat	Kecamatan	Kab/Kota	Keterangan
1.	-7.91602, 111.3307	2021-10-22	13:17:00 WIB	Medium	Badegan	Ponorogo	Lahan Hutan
2.	-7.53054, 111.74254	2021-10-22	13:17:00 WIB	Medium	Saradan	Madiun	Lahan Kosong
3.	-7.55311, 111.75726	2021-10-22	13:17:00 WIB	Medium	Saradan	Madiun	Lahan Kosong
4.	-7.54716, 111.79353	2021-10-22	13:17:00 WIB	Medium	Saradan	Madiun	Lahan Kosong
5.	-7.20561, 112.17265	2021-10-22	12:27:13 WIB	Medium	Kedungpring	Lamongan	Persawahan
6.	-8.202, 112.65411	2021-10-22	13:17:00 WIB	Medium	Gondanglegi	Blitar	Persawahan
7.	-8.15206, 113.12631	2021-10-22	13:17:00 WIB	Medium	Tempeh	Lumajang	Persawahan
8.	-7.9947, 114.30268	2021-10-22	12:27:13 WIB	Medium	Wongsorejo	Banyuwangi	Lahan Hutan
9.	-7.72838, 114.10916	2021-10-22	12:27:13 WIB	Medium	Kapongan	Situbondo	Persawahan
10.	-7.80883, 114.41716	2021-10-22	12:27:13 WIB	Medium	Banyuputih	Situbondo	Lahan Hutan
11.	-8.01004, 113.26172	2021-10-23	01:11:05 WIB	Medium	Klakah	Lumajang	Lahan
12.	-8.37439, 113.72407	2021-10-23	01:11:05 WIB	Medium	Tempurejo	Jember	Hutan
13.	-7.91543, 113.82681	2021-10-23	01:11:05 WIB	Medium	Bondowoso	Bondowoso	Pembakaran Sampah

V. Peringatan Dini Cuaca Wilayah Jawa Timur

A. Peringatan Dini Cuaca Jawa Timur pada hari Jum'at , 22 Oktober 2021, pukul 14.03 s/d 19.09.00 WIB. Berpotensi terjadi Hujan Sedang – Lebat yang dapat disertai Kilat/Petir dan Angin Kencang terjadi sebanyak **4 (Empat)** kali peringatan (Prakirawan-BMKG Surabaya).

B. Penyebaran informasi peringatan dini Jawa Timur :

1. Menelepon Kabupaten/ Kota yang diperkirakan berpotensi terjadi hujan.

2. Menyebarkan informasi melalui Radio Komunikasis VHF BPBD Provinsi Jawa Timur pada freq 169.225 Mhz dan VHF RAPI pada freq 142.040 Mhz.
3. Menyebarkan informasi ke Kab/Kota melalui SMS Gateway BPBD Provinsi Jawa Timur dan melalui ponsel monitoring nomor 081231780000 dan Jejaring Sosial.

VI. Prakiraan Cuaca Wilayah Jawa Timur

Prakiraan Cuaca Provinsi Jawa Timur **Sabtu – Minggu, 23 – 24 Oktober 2021, pukul 07.00 s/d 07.00 WIB.** Dilaporkan sebagai berikut :

- A.
- **Pagi hari** : diprakirakan Cerah, Berawan, dan Hujan Ringan-Sedang.
 - **Siang-Sore hari** : diprakirakan Cerah, Berawan, Hujan Ringan-Sedang, dan Hujan Lebat disertai Petir.
 - **Malam hari** : diprakirakan Cerah, Berawan, Berkabut, dan Hujan Ringan-Sedang.
 - **Dini hari** : diprakirakan Cerah, Berawan, Berkabut, dan Hujan Ringan-Sedang.
- **Suhu udara** : 14 - 35 °C
 - **Kelembapan udara** : 50 - 95 %
 - **Angin** : dominan dari Timur - Tenggara dengan kecepatan 05 - 30 km/jam

B. **Peringatan dini** :

Waspada hujan intensitas sedang hingga lebat disertai petir dan angin kencang sesaat pada:
 - **Siang-Sore hari** di wilayah Kab. Malang.

Sumber : BMKG Stasiun Meteorologi Juanda

VII. Prakiraan Tinggi Gelombang

Prakiraan gelombang laut maksimum di wilayah Jawa Timur **Sabtu – Minggu, 23 - 24 Oktober 2021, pukul 07.00 s/d 07.00 WIB.** Dilaporkan sebagai berikut :

- A. **Kondisi Sinoptik** : Berawan, arah angin dari Selatan - Barat Daya, kec. angin maksimum di L. Jawa bagian timur 15 knots dan S. Hindia selatan Jatim 13 knots. Tinggi gelombang di L. Jawa bagian timur antara 0.1-1.3 m dan di S. Hindia selatan Jatim antara 2.0-4.5 m.
- B. **Peringatan** : Waspada tinggi gelombang lebih dari 2.5 m di Perairan selatan Jatim, S. Hindia selatan Jatim.

Sumber : BMKG Maritim Surabaya

VIII. Komunikasi Radio


Berdasarkan monitoring dari Media Sosial (Facebook, WhatsApp & Telegram) dan Radio Pusdalops BPBD Provinsi Jawa Timur di Frekwensi HF 11.437.5, VHF 169.225 Mhz, dan VHF 142.040 MHz pada hari pada **Jum'at – Sabtu, 22 – 23 Oktober 2021, pukul 07.00 s/d 07.00 WIB.** Dilaporkan sebagai berikut :

LOG SHEET		Tanggal : 22 - 23 Oktober 2021
Operator : Bagus & Ari		Hari : Jum'at – Sabtu
		STASIUN : PUSDALOPS BPBD JATIM
REKAP PERCAKAPAN		
Waktu	Pengirim	Percakapan
22/10/2021 07:00:00	Kab. Pacitan	Hujan Ringan
22/10/2021 07:00:00	Kab. Pasuruan	Cerah
22/10/2021 07:00:00	Kab. Ngawi	Cerah
22/10/2021 07:07:00	Kab. Sidoarjo	Cerah
22/10/2021 07:09:00	Kab. Trenggalek	Cerah Berawan
22/10/2021 07:11:00	Kab. Pamekasan	Cerah Berawan
22/10/2021 07:16:00	Kab. Gresik	Cerah
22/10/2021 07:23:00	Kab. Bojonegoro	Cerah Berawan
22/10/2021 07:30:00	Kab. Probolinggo	Cerah
22/10/2021 07:31:00	Kab. Malang	Berawan
22/10/2021 07:35:00	Kab. Kediri	Cerah
22/10/2021 07:45:00	Kab. Lamongan	Cerah
22/10/2021 07:45:00	Kab. Tulungagung	Berawan

22/10/2021 07:56:00	Kab. Sampang	Cerah
22/10/2021 08:00:00	Kab. Pacitan	Cerah - Berawan
22/10/2021 08:00:00	Kab. Blitar	Cerah Berawan
22/10/2021 08:01:00	Kab. Situbondo	Cerah
22/10/2021 08:16:00	Kab. Trenggalek	Berawan
22/10/2021 08:20:00	Kota Blitar	Berawan
22/10/2021 08:26:00	Kab. Jember	Cerah
22/10/2021 09:12:00	Kab. Ponorogo	Cerah
22/10/2021 09:19:00	Kab. Pasuruan	Cerah
22/10/2021 09:25:00	Kab. Mojokerto	Cerah
22/10/2021 09:58:00	Kab. Pasuruan	Cerah
22/10/2021 10:00:00	Kab. Jombang	Cerah
22/10/2021 10:08:00	Kab. Nganjuk	Cerah Berawan
22/10/2021 10:22:00	Kab. Madiun	Cerah
22/10/2021 11:08:00	Kab. Gresik	Cerah Berawan
22/10/2021 12:06:00	Kab. Blitar	Cerah
22/10/2021 12:19:00	Kab. Tulungagung	Cerah Berawan
22/10/2021 12:37:00	Kota Batu	Cerah Berawan
22/10/2021 12:52:00	Kab. Ponorogo	Cerah
22/10/2021 12:56:00	Kab. Trenggalek	Berawan
22/10/2021 12:57:00	Kab. Jombang	Cerah
22/10/2021 13:10:00	Kab. Magetan	Cerah
22/10/2021 13:12:00	Kab. Bojonegoro	Cerah
22/10/2021 13:30:00	Kab. Ngawi	Berawan
22/10/2021 13:33:00	Kab. Pamekasan	Cerah
22/10/2021 13:36:00	Kab. Sidoarjo	Cerah
22/10/2021 13:37:00	Kab. Gresik	Cerah
22/10/2021 13:39:00	Kota Madiun	Cerah
22/10/2021 13:50:00	Kab. Madiun	Cerah
22/10/2021 14:00:00	Kota Pasuruan	Cerah
22/10/2021 14:00:00	Kota Malang	Berawan
22/10/2021 14:05:00	Kab. Trenggalek	Berawan
22/10/2021 14:09:00	Kab. Tulungagung	Cerah Berawan
22/10/2021 14:17:00	Kab. Bangkalan	Hujan Sedang
22/10/2021 14:35:00	Kab. Sampang	Cerah
22/10/2021 14:52:00	Kab. Bondowoso	Hujan Ringan
22/10/2021 14:59:00	Kab. Mojokerto	Cerah
22/10/2021 15:01:00	Kab. Magetan	Cerah Berawan
22/10/2021 15:52:00	Kab. Trenggalek	Cerah
22/10/2021 15:56:00	Kab. Sampang	Cerah Berawan
22/10/2021 15:59:00	Kab. Bangkalan	Cerah Berawan
22/10/2021 16:00:00	Kab. Nganjuk	Cerah Berawan
22/10/2021 16:02:00	Kab. Ponorogo	Cerah
22/10/2021 16:06:00	Kab. Pacitan	Berawan
22/10/2021 16:11:00	Kab. Probolinggo	Cerah
22/10/2021 16:32:00	Kab. Gresik	Cerah Berawan
22/10/2021 17:01:00	Kab. Magetan	Cerah
22/10/2021 17:01:00	Kab. Jombang	Cerah Berawan
22/10/2021 17:02:00	Kota Pasuruan	Cerah Berawan
22/10/2021 17:20:00	Kab. Pacitan	Berawan
22/10/2021 17:21:00	Kab. Lumajang	Cerah Berawan
22/10/2021 17:26:00	Kab. Sampang	Cerah
22/10/2021 17:34:00	Kab. Madiun	Cerah Berawan
22/10/2021 17:35:00	Kab. Sidoarjo	Cerah
22/10/2021 17:41:00	Kab. Ngawi	Hujan Lebat
22/10/2021 17:56:00	Kab. Tuban	Cerah
22/10/2021 18:06:00	Kab. Magetan	Cerah Berawan
22/10/2021 18:15:00	Kota Probolinggo	Cerah Berawan
22/10/2021 18:45:00	Kota Batu	Berawan
22/10/2021 19:00:00	Kab. Kediri	Cerah Berawan
22/10/2021 19:00:00	Kab. Blitar	Berawan

22/10/2021 19:00:00	Kab. Nganjuk	Cerah
22/10/2021 19:00:00	Kota batu	Cerah Berawan
22/10/2021 19:00:00	Kab. Jombang	Berawan
22/10/2021 19:02:00	Kota Blitar	Berawan
22/10/2021 19:05:00	Kab. Madiun	Cerah
22/10/2021 19:32:00	Kab. Nganjuk	Cerah
22/10/2021 19:32:00	Kab. Probolinggo	Cerah
22/10/2021 19:45:00	Kab. Lumajang	Cerah Berawan
22/10/2021 19:54:00	Kab. Trenggalek	Berawan
22/10/2021 20:05:00	Kab. Lamongan	Cerah
22/10/2021 20:11:00	Kab. Situbondo	Cerah
22/10/2021 20:42:00	Kab. Malang	Berawan
22/10/2021 20:51:00	Kota Pasuruan	Cerah Berawan
22/10/2021 21:05:00	Kab. Trenggalek	Cerah Berawan
22/10/2021 21:10:00	Kab. Situbondo	Cerah
22/10/2021 21:36:00	Kab. Gresik	Cerah Berawan
22/10/2021 21:45:00	Kab. Ngawi	Cerah Berawan
22/10/2021 21:49:00	Kab. Jombang	Cerah
22/10/2021 21:57:00	Kab. Ponorogo	Cerah
22/10/2021 21:57:00	Kab. Bojonegoro	Cerah Berawan
22/10/2021 22:00:00	Kab. Nganjuk	Cerah Berawan
22/10/2021 22:02:00	Kab. Tulungagung	Cerah
22/10/2021 22:03:00	Kab. Bondowoso	Cerah Berawan
22/10/2021 22:12:00	Kota Blitar	Berawan
22/10/2021 22:38:00	Kab. Tuban	Berawan
22/10/2021 23:00:00	Kab. Magetan	Berawan
22/10/2021 23:19:00	Kab. Ponorogo	Berawan
22/10/2021 23:23:00	Kab. Sidoarjo	Cerah
22/10/2021 23:29:00	Kab. Gresik	Cerah Berawan
22/10/2021 23:40:00	Kab. Madiun	Cerah Berawan
22/10/2021 23:49:00	Kab. Tuban	Berawan
23/10/2021 01:00:00	Kab. Jombang	Berawan
23/10/2021 02:52:00	Kab. Sidoarjo	Cerah
23/10/2021 03:31:00	Kab. Lumajang	Cerah Berawan - Hujan Sedang
23/10/2021 04:07:00	Kab. Jombang	Berawan
23/10/2021 06:26:00	Kab. Sampang	Cerah Berawan
23/10/2021 06:30:00	Kab. Ngawi	Cerah
23/10/2021 06:37:00	Kab. Mojokerto	Cerah Berawan
23/10/2021 06:40:00	Kab. Tulunagung	Cerah
23/10/2021 06:44:00	Kab. Ngawi	Cerah
23/10/2021 06:50:00	Kab. Gresik	Cerah
23/10/2021 06:55:00	Kab. Ponorogo	Cerah
23/10/2021 06:56:00	Kab. Probolinggo	Cerah
23/10/2021 06:56:00	Kota Pasuruan	Cerah
23/10/2021 06:57:00	Kab. Trenggalek	Cerah Berawan
23/10/2021 07:00:00	Kab. Pacitan	Cerah Berawan
23/10/2021 07:00:00	Kab. Madiun	Cerah
23/10/2021 07:00:00	Kab. Nganjuk	Cerah Berawan

Sidoarjo, 23 Oktober 2021
a.n. KAPUSDALOPS PB
BPBD Prov. Jawa Timur
Manager,




DINO ANDALANANTO, S.Koms

NIPTTPK. 208-03061985-012019-1875

Operator,

1.



BAGUS MUKTI WIBOWO, S.Kom

NIPTTPK. 208-05061987-012019-1855

2.



ARIHERLAMBANG