

PEMERINTAH PROVINSI JAWA TIMUR  
**BADAN PENANGGULANGAN BENCANA DAERAH**

Jl. Letjen S. Parman No. 55 Waru, Telp. (031) 8550222; Fax. (031) 8550101

WARU – SIDOARJO

Sidoarjo, 22 Oktober 2021

Nomor : 360/ <sup>2285</sup> /208.1/2021  
Sifat : Penting  
Lampiran : -  
Perihal : Laporan Harian Bencana

Kepada  
Yth. Ibu Gubernur Jawa Timur

Di SURABAYA

Bersama ini disampaikan dengan hormat **Laporan Harian** PUSDALOPS PB BPBD Provinsi Jawa Timur kejadian bencana pada Tanggal 21 – 22 Oktober 2021 pukul 07.00 WIB, berdasarkan pantauan petugas piket dan laporan dari BPBD Kabupaten / Kota se Jawa Timur sebagaimana terlampir.

Demikian untuk menjadi periksa.

An. KEPALA PELAKSANA  
BADAN PENANGGULANGAN BENCANA DAERAH  
PROVINSI JAWA TIMUR

Sekretaris,




ERWIN INDRA WIDJAJA, SE, M.AP

Penjabat TK I

NIP. 19690823 199003 1 008

TEMBUSAN :

- Yth. 1. Bp. Kepala BNPB di Jakarta  
2. Bp. Kepala Kepolisian Daerah Jawa Timur  
3. Bp. Wakil Gubernur Jawa Timur  
4. Bp. Sekretaris Daerah Prov. Jatim selaku Kepala ex officio BPBD Prov. Jatim  
5. Bp. Kepala Pelaksana BPBD Prov. Jatim
-



PEMERINTAH PROVINSI JAWA TIMUR  
BADAN PENANGGULANGAN BENCANA DAERAH

Jl. Letjen. S. Parman No. 55 Waru, Telp. (031) 8550222; Fax. (031) 8550101  
SIDOARJO – 61256

**LAPORAN HARIAN PUSDALOPS**

Dilaporkan kejadian alam dan bencana di wilayah Jawa Timur yang terjadi pada **Kamis – Jum'at, 21 – 22 Oktober 2021, pukul 07.00 s/d 07.00 WIB**. Informasi yang diperoleh PUSDALOPS BPBD Provinsi Jawa Timur, sebagai berikut :

**I. Kejadian Bencana**

NIHIL

**II. Kejadian Lain – Lain**

1. Kabupaten : Bojonegoro Kabupaten  
/ Kota

Waktu : 2021-10-21 17:00:00

Tipe : Angin Kencang

Kejadian

Lokasi

1. Desa Pacul :

- 1 Pohon Tumbang melintang ke jalan Raya depan Perum Pacul Permai

- 1 Bengkel milik Bpk Harianto RT.15 RW.03 Desa Pacul

- 3 Pohon tumbang yang melintang ke Jalan Panglima Polim

2. Desa Sukorejo :

- 1 Pohon Tumbang depan TPK

Koordinat : -7.178893,111.874474

Cuaca : Hujan

Kronologi : Pada hari Kamis, 21 Oktober 2021 pukul 17.00 WIB. telah terjadi hujan dengan intensitas tinggi di sertai angin kencang merusak 1 bengkel dan beberapa pohon tumbang melintang di jalan wilayah Bojonegoro.

Meninggal : 0

Hilang : 0

Luka Berat : 0

Luka : 0

Ringan

Kerusakan : - Bengkel Rusak Ringan : 1 Unit

- Pohon tumbang : 5 Unit

Kerugian : -

Upaya : - BPBD Agen Bencana Kab. Bojonegoro melakukan asesment di lokasi kejadian

- BPBD Agen Bencana Kab. Bojonegoro menghimbau masyarakat untuk tetap waspada.

Unsur yang terlibat

- BPBD Kab. Bojonegoro

- TNI

- Polri

- Damkar

- PLN

Sumber : AGEN BENCANA JATIM KABUPATEN BOJONEGORO

2. Kabupaten : Kediri Kabupaten  
/ Kota

Waktu : 2021-10-21 16:00:00

Tipe : Angin Kencang

Kejadian

Lokasi : Ds. Damar Wulan, Kec. Kepung, Kab. Kediri  
Koordinat : -7.771858,112.261711  
Cuaca : Cerah Berawan  
Kronologi : Pada hari Kamis, 21 Oktober 2021 pukul 16.00 WIB. terjadi Angin Kencang mengakibatkan pohon tumbang yang mengakibatkan rumah warga rusak ringan.  
Meninggal : 0  
Hilang : 0  
Luka Berat : 0  
Luka : 1  
Ringan  
Kerusakan : Rumah rusak ringan : 5 Unit  
Kerugian : -  
Upaya : - BPBD Kab. Kediri menuju ke lokasi untuk melakukan asesment dan melakukan keamanan di sekitar tempat kejadian  
Unsur yang terlibat  
- Personil BPBD kab.kediri.  
- TSBD.  
- Perangkat Desa.  
Sumber : AGEN BENCANA JATIM, KABUPATEN.KEDIRI

---

3. Kabupaten : Blitar Kabupaten  
/ Kota  
Waktu : 2021-10-21 15:00:00  
Tipe : Angin Kencang  
Kejadian  
Lokasi : 1. Ds. Sumberasri, Kec. Nglegok, Kab. Blitar  
2. Kel. Nglegok, Kec. Nglegok, Kab. Blitar  
Koordinat : -7.971960,112.192032  
Cuaca : Cerah  
Kronologi : Pada hari Kamis, 21 Oktober 2021 pukul 15.00 WIB. terjadi Angin Kencang mengakibatkan pohon tumbang yang mengakibatkan beberapa rumah warga rusak ringan.  
Meninggal : 0  
Hilang : 0  
Luka Berat : 0  
Luka : 0  
Ringan  
Kerusakan : - Rumah Rusak Ringan : 8 Unit  
- Rumah Rusak Sedang : 1 Unit  
Kerugian : -  
Upaya : - BPBD Kab. Blitar menuju lokasi untuk melakukan asesment dan melakukan penanganan pohon tumbang  
- BPBD Kab. Blitar berkoordinasi dengan masyarakat dan perangkat desa setempat.  
Sumber : Agen Bencana Kab. Blitar

---

4. Kabupaten : Malang Kabupaten  
/ Kota  
Waktu : 2021-10-21 14:30:00  
Tipe : Tanah Longsor  
Kejadian  
Lokasi : Perbatasan Dsn. Sempu Kerep dan Dsn. Gandul, Ds, Bedalisodo, Kec. Wagir, Kab. Malang

Koordinat : -7.988421,112.556496  
Cuaca :  
Kronologi : Pada hari Kamis, 21 Oktober 2021 pukul 14.30 WIB. Terjadi hujan lebat menyebabkan tanah longsor di perbatasan Dsn. Sempu Kerep dan Dsn. Gandul, Ds, Bedalisodo, Kec. Wagir, Kab. Malang dan mengakibatkan jembatan penghubung antar dusun putus.  
Meninggal : 0  
Hilang : 0  
Luka Berat : 0  
Luka : 0  
Ringan :  
Kerusakan : Jembatas putus : Panjang: 7,5 M, Lebar 6 M, dan tinggi 3,5 M.  
Kerugian : -  
Upaya : - BPBD Kab. Malang melakukan asesmen  
- BPBD Kab. Malang berkoordinasi dengan perangkat desa setempat  
- BPBD Kab. Malang turun ke lokasi kejadian untuk melakukan evakuasi.

Unsur yang terlibat:  
- BPBD Kab. Malang  
- Muspika Kec. Wagir  
- Perangkat desa Bedalisodo  
- Binamarga  
- Agen Bencana Jatim Kab. Malang

Sumber : AGEN BENCANA JATIM KAB. MALANG

---

5. Kabupaten : Batu Kota  
/ Kota  
Waktu : 2021-10-21 12:30:00  
Tipe : Tanah Longsor  
Kejadian :  
Lokasi : Dsn. Jurangukuali RT 05 RW 05, Ds. Sumberbrantas, Kec. Bumiaji, Kota Batu  
Koordinat : -7.751440,112.532997  
Cuaca : Berawan  
Kronologi : Pada hari Kamis, 21 Oktober 2021 pukul 12.30 WIB. Terjadi hujan lebat dan mengakibatkan tanah longsor sehingga lensengan teknis dengan dimensi panjang 11 meter lebar 40 cm dan tinggi 4 meter ambrol di Dsn. Jurangukuali RT 05 RW 05, Ds. Sumberbrantas, Kec. Bumiaji, Kota Batu. Material longsor menyebabkan rumah rusak berat.  
Meninggal : 0  
Hilang : 0  
Luka Berat : 0  
Luka : 0  
Ringan :  
Kerusakan : Rumah rusak berat: 1 unit  
Kerugian : -  
Upaya : - BPBD Kota Batu melakukan asesmen kejadian  
- BPBD Kota Batu melakukan koordinasi dengan perangkat desa setempat  
- BPBD Kota Batu melakukan evakuasi terhadap rumah yang tertimpa material tanah longsor  
Sumber : Pusdalops PB BPBD Kota Batu

---

6. Kabupaten : Sampang Kabupaten  
/ Kota  
Waktu : 2021-10-21 12:00:00  
Tipe : Angin Kencang

Kejadian  
Lokasi : Ds. Botopuro Barat, Kec. Kedungdung, Kab. Sampang  
Koordinat : -7.048393,113.197075  
Cuaca : Cerah  
Kronologi : Pada hari Kamis, 21 Oktober 2021 pukul 12.00 WIB. terjadi angin putung beliung mengakibatkan pohon tumbang dan beberapa rumah warga rusak ringan.  
Meninggal : 0  
Hilang : 0  
Luka Berat : 0  
Luka Ringan : 0  
Kerusakan : - Kandang Ternak Rusak ringan : Unit 1  
- Rumah Rusak Sedang : 1 Unit  
Kerugian : -  
Upaya : - BPBD Kab. Sampang menuju ke lokasi untuk melakukan asesment dan melakukan keamanan di sekitar tempat kejadian  
Unsur yang terlibat  
- Personil BPBD kab. Sampang  
- Warga sekitar  
- Perangkat Desa  
Sumber : AGEN BENCANA JATIM KAB. SAMPANG

---

7. Kabupaten : Malang Kota  
/ Kota  
Waktu : 2021-10-21 00:30:00  
Tipe Kejadian : Pohon Tumbang  
Lokasi : Jl. Mayjend Sungkono (Selatan Terminal Hamid Rusdi)  
Koordinat : -8.026016,112.641228  
Cuaca : Berawan  
Kronologi : Pada tanggal 21 Oktober 2021 pukul 00.30 WIB, lokasi Jl. Mayjend Sungkono (Selatan Terminal Hamid Rusdi). Terjadi pohon tumbang jenis Sepatu dea dengan diameter ± 40cm dan tinggi ± 8m tersebut diketahui tumbang dan posisi sudah menumpang di dahan pohon lain dikhawatirkan membahayakan pengguna jalan dan masyarakat sekitar. Mendapati laporan masuk, Tim TRC BPBD Kota Malang segera meluncur ke lokasi untuk mengevakuasi pohon yang tumbang agar aktivitas pengguna lalu lintas kembali normal.  
Meninggal : 0  
Hilang : 0  
Luka Berat : 0  
Luka Ringan : 0  
Kerusakan : Pohon Tumbang : 1 Unit  
Kerugian : -  
Upaya : - Personil TRC BPBD Kota Malang melakukan assesment terkait kerusakan, kerugian, dan sumber daya yang terdampak di lokasi kejadian.  
- Personil TRC BPBD Kota Malang mengevakuasi/pemotongan pohon tumbang  
Sumber : (PUSDALOPS PB) BPBD KOTA MALANG

---

### III. Pantauan Gunung Api di Wilayah Jawa Timur

Gunung api di wilayah Jawa Timur yang terpantau sebagai berikut:

1. Gunung Bromo : **WASPADA** (Level II) Sejak Tanggal 20 Oktober 2016
2. Gunung Semeru : **WASPADA** (Level II) Sejak Tanggal 02 Mei 2013
3. Gunung Raung : **NORMAL** (Level I) Sejak Tanggal 09 Agustus 2021
4. Gunung Ijen : **NORMAL** (Level I) Sejak Tanggal 08 Agustus 2014
5. Gunung Kelud : **NORMAL** (Level I) Sejak Tanggal 07 Agustus 2014
6. Gunung Lamongan : **NORMAL** (Level I) Sejak Tanggal 19 April 2012
7. Gunung Arjuno – Welirang : **NORMAL** (Level I) Sejak Tahun 1995

### IV. Pantauan Titik Panas Wilayah Jawa Timur

Pantauan berdasarkan sensor **MODIS (Moderate Resolution Imaging Spectroradiometer)** dari Satelit Terra, Aqua, Suomi pada hari pada **Kamis – Jum'at, 21 – 22 Oktober 2021, pukul 07.00 s/d 07.00 WIB**. Dilaporkan sebagai berikut :

| No. | Koordinat              | Tanggal    | Waktu (WIB)     | Tingkat | Kecamatan    | Kab/Kota   | Keterangan  |
|-----|------------------------|------------|-----------------|---------|--------------|------------|-------------|
| 1.  | -7.58606,<br>111.65206 | 2021-10-21 | 09:47:00<br>WIB | Medium  | Mejayan      | Madiun     | Lahan Hutan |
| 2.  | -7.7975,<br>112.15186  | 2021-10-21 | 09:48:00<br>WIB | Medium  | Pare         | Kediri     | Lahan Hutan |
| 3.  | -7.47096,<br>112.36302 | 2021-10-21 | 12:46:09<br>WIB | Medium  | Sumobitu     | Jombang    | Lahan Hutan |
| 4.  | -8.26376,<br>113.28925 | 2021-10-21 | 12:46:09<br>WIB | Medium  | Yosowilangun | Lumajang   | Lahan Hutan |
| 5.  | -8.39268,<br>114.06349 | 2021-10-21 | 12:46:09<br>WIB | Medium  | Glenmore     | Banyuwangi | Lahan Hutan |
| 6.  | -7.62715,<br>111.36993 | 2021-10-22 | 00:37:22<br>WIB | Medium  | Sukomoro     | Magetan    | Sawah       |
| 7.  | -7.23647,<br>111.73415 | 2021-10-22 | 00:37:22<br>WIB | Medium  | Ngasem       | Bojonegoro | Sawah       |
| 8.  | -7.72032,<br>112.77042 | 2021-10-22 | 00:37:22<br>WIB | Medium  | Wonorejo     | Pasuruan   | Sawah       |

### V. Peringatan Dini Cuaca Wilayah Jawa Timur

A. **Peringatan Dini Cuaca Jawa Timur pada hari Kamis – Jum'at, 21 – 22 Oktober 2021, pukul 13.10 s/d 00.38 WIB**. Berpotensi terjadi Hujan Sedang – Lebat yang dapat disertai Kilat/Petir dan Angin Kencang terjadi sebanyak **4 (Empat) kali** peringatan (Prakirawan-BMKG Surabaya).

B. **Penyebaran informasi peringatan dini Jawa Timur :**

1. Menelepon Kabupaten/ Kota yang diperkirakan berpotensi terjadi hujan.
2. Menyebarkan informasi melalui Radio Komunikasi VHF BPBD Provinsi Jawa Timur pada freq 169.225 Mhz dan VHF RAPI pada freq 142.040 Mhz.
3. Menyebarkan informasi ke Kab/Kota melalui SMS Gateway BPBD Provinsi Jawa Timur dan melalui ponsel monitoring nomor 081231780000 dan Jejaring Sosial.

### VI. Prakiraan Cuaca Wilayah Jawa Timur

Prakiraan Cuaca Provinsi Jawa Timur **Jum'at – Sabtu, 22 – 23 Oktober 2021, pukul 07.00 s/d 07.00 WIB**. Dilaporkan sebagai berikut :

- A.
- **Pagi hari** : diperkirakan Cerah, dan Berawan.
  - **Siang-Sore hari** : diperkirakan Cerah, Berawan, dan Hujan Ringan-Sedang.
  - **Malam hari** : diperkirakan Cerah, Berawan, Berkabut, dan Hujan Ringan-Sedang.
  - **Dini hari** : diperkirakan Cerah, Berawan, Berkabut, dan Hujan Ringan-Sedang.

- Suhu udara : 14 - 35 °C

- Kelembapan udara : 55 - 95 %

- Angin : dominan dari Timur - Tenggara dengan kecepatan 05 - 30 km/jam

B. Peringatan dini : NIHIL

Sumber : BMKG Stasiun Meteorologi Juanda

### VII. Prakiraan Tinggi Gelombang

Prakiraan gelombang laut maksimum di wilayah Jawa Timur **Jum'at – Sabtu, 22 - 23 Oktober 2021, pukul 07.00 s/d 07.00 WIB**. Dilaporkan sebagai berikut :

- A. **Kondisi Sinoptik** : Berawan, arah angin dari Tenggara - Selatan, kec. angin maksimum di L. Jawa bagian timur dan S. Hindia selatan Jatim 15 knots. Tinggi gelombang di L. Jawa bagian timur antara 0.2-1.0 m dan di S. Hindia selatan Jatim antara 1.8-4.3 m.
- B. **Peringatan** : Waspada tinggi gelombang lebih dari 2.5 m di Perairan selatan Jatim, S. Hindia selatan Jatim.

Sumber : BMKG Maritim Surabaya

### VIII. Komunikasi Radio

Berdasarkan monitoring dari Media Sosial (Facebook, WhatsApp & Telegram) dan Radio Pusdalops BPBD Provinsi Jawa Timur di Frekwensi HF 11.437.5, VHF 169.225 Mhz, dan VHF 142.040 MHz pada hari pada **Kamis – Jum'at, 21 – 22 Oktober 2021, pukul 07.00 s/d 07.00 WIB**. Dilaporkan sebagai berikut :

| LOG SHEET                      |                  | Tanggal : 21 - 22 Oktober 2021 |
|--------------------------------|------------------|--------------------------------|
| Operator : Ali, Afif & Edo     |                  | Hari : Kamis – Jum'at          |
| STASIUN : PUSDALOPS BPBD JATIM |                  |                                |
| REKAP PERCAKAPAN               |                  |                                |
| Waktu                          | Pengirim         | Percakapan                     |
| 21/10/2021 07:00:00            | Kota Pasuruan    | Cerah                          |
| 21/10/2021 07:00:00            | Kab. Blitar      | Cerah Berawan                  |
| 21/10/2021 07:00:00            | Kab. Ponorogo    | Cerah Berawan                  |
| 21/10/2021 07:00:00            | Kab. Pacitan     | Cerah                          |
| 21/10/2021 07:01:00            | Kab. Nganjuk     | Cerah                          |
| 21/10/2021 07:01:00            | Kab. Trenggalek  | Cerah Berawan                  |
| 21/10/2021 07:02:00            | Kab. Madiun      | Cerah                          |
| 21/10/2021 07:04:00            | Kab. Madiun      | Cerah                          |
| 21/10/2021 07:16:00            | Kab. Situbondo   | Cerah                          |
| 21/10/2021 07:16:00            | Kab. Sidoarjo    | Cerah                          |
| 21/10/2021 07:26:00            | Kota Blitar      | Cerah                          |
| 21/10/2021 07:29:00            | Kab. Probolinggo | Cerah Berawan                  |
| 21/10/2021 07:29:00            | Kab. Trenggalek  | Cerah Berawan                  |
| 21/10/2021 07:29:00            | Kab. Gresik      | Cerah                          |
| 21/10/2021 07:33:00            | Kab. Tuban       | Cerah                          |
| 21/10/2021 07:36:00            | Kab. Kediri      | Cerah                          |
| 21/10/2021 07:42:00            | Kab. Magetan     | Cerah                          |
| 21/10/2021 07:43:00            | Kab. Pacitan     | Cerah Berawan                  |
| 21/10/2021 07:46:00            | Kab. Pamekasan   | Cerah Berawan                  |
| 21/10/2021 08:10:00            | Kab. Lamongan    | Cerah                          |
| 21/10/2021 08:23:00            | Kab. Tulungagung | Cerah Berawan                  |
| 21/10/2021 08:26:00            | Kab. Trenggalek  | Cerah Berawan                  |
| 21/10/2021 08:30:00            | Kab. Mojokerto   | Cerah Berawan                  |
| 21/10/2021 08:43:00            | Kota Batu        | Cerah Berawan                  |
| 21/10/2021 09:06:00            | Kab. Jember      | Cerah Berawan                  |
| 21/10/2021 09:13:00            | Kab. Ponorogo    | Cerah                          |
| 21/10/2021 09:30:00            | Kab. Nganjuk     | Cerah                          |
| 21/10/2021 09:37:00            | Kota Madiun      | Cerah Berawan                  |
| 21/10/2021 09:45:00            | Kab. Tulungagung | Cerah                          |
| 21/10/2021 09:58:00            | Kab. Probolinggo | Cerah                          |
| 21/10/2021 10:19:00            | Kab. Sampang     | Cerah                          |
| 21/10/2021 10:46:00            | Kab. Madiun      | Cerah                          |
| 21/10/2021 10:59:00            | Kab. Malang      | Cerah Berawan                  |
| 21/10/2021 11:05:00            | Kab. Tuban       | Cerah                          |
| 21/10/2021 11:27:00            | Kota Pasuruan    | Cerah                          |

|                     |                  |                            |
|---------------------|------------------|----------------------------|
| 21/10/2021 11:27:00 | Kab. Bondowoso   | Cerah                      |
| 21/10/2021 11:37:00 | Kota Batu        | Cerah                      |
| 21/10/2021 11:55:00 | Kab. Sidoarjo    | Cerah                      |
| 21/10/2021 11:59:00 | Kab. Mojokerto   | Cerah                      |
| 21/10/2021 12:00:00 | Kab. Pacitan     | Cerah                      |
| 21/10/2021 12:01:00 | Kab. Gresik      | Cerah Berawan              |
| 21/10/2021 12:07:00 | Kab. Trenggalek  | Cerah Berawan              |
| 21/10/2021 12:09:00 | Kota Probolinggo | Cerah Berawan              |
| 21/10/2021 12:18:00 | Kab. Ponorogo    | Berawan                    |
| 21/10/2021 12:51:00 | Kab. Magetan     | Cerah                      |
| 21/10/2021 12:51:00 | Kab. Gresik      | Cerah                      |
| 21/10/2021 12:59:00 | Kab. Jombang     | Cerah                      |
| 21/10/2021 13:00:00 | Kab. Nganjuk     | Cerah Berawan              |
| 21/10/2021 13:13:00 | Kab. Sampang     | Berawan                    |
| 21/10/2021 13:18:00 | kota Blitar      | Berawan                    |
| 21/10/2021 13:21:00 | Kab. Trenggalek  | Cerah                      |
| 21/10/2021 13:26:00 | Kab. Bojonegoro  | Cerah                      |
| 21/10/2021 13:55:00 | Kab. Ngawi       | Berawan - Hujan Ringan     |
| 21/10/2021 13:58:00 | Kota Pasuruan    | Cerah                      |
| 21/10/2021 14:00:00 | Kab. Malang      | Hujan Ringan - Hujan Lebat |
| 21/10/2021 14:20:00 | Kota Batu        | Hujan Sedang               |
| 21/10/2021 14:27:00 | Kab. Bojonegoro  | Cerah                      |
| 21/10/2021 14:31:00 | Kab. Kediri      | Cerah Berawan-Hujan Ringan |
| 21/10/2021 14:36:00 | Kab. Situbondo   | Cerah                      |
| 21/10/2021 14:55:00 | Kota Madiun      | Berawan                    |
| 21/10/2021 15:02:00 | Kab. Mojokerto   | Cerah Berawan              |
| 21/10/2021 15:02:00 | Kab. Magetan     | Cerah                      |
| 21/10/2021 15:04:00 | Kab. Jombang     | Berawan - Hujan Sedang     |
| 21/10/2021 15:07:00 | Kab. Tuban       | Cerah                      |
| 21/10/2021 15:09:00 | Kab. Madiun      | Berawan                    |
| 21/10/2021 15:10:00 | Kab. Sidoarjo    | Cerah                      |
| 21/10/2021 15:46:00 | Kab. Ngawi       | Berawan                    |
| 21/10/2021 15:54:00 | Kab. Magetan     | Cerah                      |
| 21/10/2021 16:17:00 | Kab. Ponorogo    | Cerah Berawan              |
| 21/10/2021 16:22:00 | Kab. Jombang     | Hujan Ringan               |
| 21/10/2021 16:38:00 | Kota Batu        | Berawan                    |
| 21/10/2021 16:43:00 | Kab. Tulungagung | Cerah Berawan              |
| 21/10/2021 16:47:00 | Kab. Malang      | Hujan Sedang               |
| 21/10/2021 16:50:00 | Kab. Trenggalek  | Cerah                      |
| 21/10/2021 16:54:00 | Kab. Sidoarjo    | Cerah Berawan              |
| 21/10/2021 17:00:00 | Kota Pasuruan    | Cerah Berawan              |
| 21/10/2021 17:05:00 | Kab. Bojonegoro  | Berawan                    |
| 21/10/2021 17:13:00 | Kab. Gresik      | Cerah Berawan              |
| 21/10/2021 17:22:00 | Kab. Pacitan     | Berawan                    |
| 21/10/2021 17:31:00 | Kab. Probolinggo | Cerah                      |
| 21/10/2021 17:32:00 | Kab. Sampang     | Cerah                      |
| 21/10/2021 17:35:00 | Kota Malang      | Berawan                    |
| 21/10/2021 17:44:00 | Kab. Madiun      | Cerah Berawan              |
| 21/10/2021 18:00:00 | Kota Probolinggo | Cerah Berawan              |
| 21/10/2021 18:01:00 | Kab. Tuban       | Cerah                      |
| 21/10/2021 18:02:00 | Kab. Situbondo   | Berawan                    |
| 21/10/2021 18:05:00 | Kab. Ponorogo    | Cerah                      |
| 21/10/2021 18:19:00 | Kab. Sidoarjo    | Cerah                      |
| 21/10/2021 18:20:00 | Kab. Mojokerto   | Cerah Berawan              |
| 21/10/2021 18:21:00 | Kab. Lumajang    | Cerah Berawan              |
| 21/10/2021 18:47:00 | Kab. Magetan     | Cerah Berawan              |
| 21/10/2021 19:00:00 | Kab. Nganjuk     | Cerah Berawan              |
| 21/10/2021 19:00:00 | Kab. Pasuruan    | Berawan                    |
| 21/10/2021 19:01:00 | Kab. Pasuruan    | Berawan                    |
| 21/10/2021 19:04:00 | Kab. Madiun      | Cerah Berawan              |
| 21/10/2021 19:05:00 | Kab. Blitar      | Berawan                    |




|                     |                  |                              |
|---------------------|------------------|------------------------------|
| 21/10/2021 19:23:00 | Kab. Malang      | Berawan                      |
| 21/10/2021 19:28:00 | Kab. Situbondo   | Cerah                        |
| 21/10/2021 19:30:00 | Kab. Probolinggo | Cerah                        |
| 21/10/2021 19:36:00 | Kota Blitar      | Berawan                      |
| 21/10/2021 19:41:00 | Kab. Trenggalek  | Berawan                      |
| 21/10/2021 19:55:00 | Kab. Lamongan    | Cerah Berawan                |
| 21/10/2021 19:55:00 | Kab. Lamongan    | Cerah Berawan                |
| 21/10/2021 20:20:00 | Kab. Kediri      | Cerah Berawan                |
| 21/10/2021 20:20:00 | Kab. Kediri      | Cerah Berawan                |
| 21/10/2021 20:34:00 | Kab. Sampang     | Cerah                        |
| 21/10/2021 20:34:00 | Kab. Sampang     | Cerah                        |
| 21/10/2021 20:55:00 | Kota Batu        | Berawan                      |
| 21/10/2021 21:00:00 | Kota Pasuruan    | Cerah Berawan                |
| 21/10/2021 21:00:00 | Kab. Mojokerto   | Cerah Berawan                |
| 21/10/2021 21:06:00 | Kab. Ngawi       | Cerah Berawan                |
| 21/10/2021 21:06:00 | Kab. Ngawi       | Cerah Berawan                |
| 21/10/2021 21:30:00 | Kab. Tulungagung | Cerah Berawan                |
| 21/10/2021 21:30:00 | Kab. Sidoarjo    | Cerah                        |
| 21/10/2021 21:33:00 | Kab. Bojonegoro  | Berawan                      |
| 21/10/2021 21:55:00 | Kab. Nganjuk     | Cerah Berawan                |
| 21/10/2021 22:02:00 | kab. Jombang     | Berawan                      |
| 21/10/2021 22:09:00 | Kab. Trenggalek  | Berawan                      |
| 21/10/2021 22:11:00 | Kab. Gresik      | Cerah Berawan                |
| 21/10/2021 22:12:00 | Kab. Tuban       | Cerah                        |
| 21/10/2021 22:18:00 | Kab. Ponorogo    | Cerah                        |
| 21/10/2021 22:20:00 | Kab. Gresik      | Cerah                        |
| 21/10/2021 23:01:00 | Kab. Banyuwangi  | Cerah Berawan                |
| 21/10/2021 23:08:00 | Kab. Magetan     | Cerah Berawan                |
| 21/10/2021 23:30:00 | Kab. Ponorogo    | Hujan Ringan                 |
| 22/10/2021 00:02:00 | Kab. Mojokerto   | Cerah Berawan                |
| 22/10/2021 00:58:00 | Kab. Jombang     | Berawan                      |
| 22/10/2021 01:26:00 | Kab. Lumajang    | Cerah Berawan - Hujan Sedang |
| 22/10/2021 06:09:00 | Kab. Bondowoso   | Berawan                      |
| 22/10/2021 06:09:00 | Kab. Mojokerto   | Cerah                        |
| 22/10/2021 06:30:00 | Kab. Ponorogo    | Cerah                        |
| 22/10/2021 06:30:00 | Kab. Madiun      | Cerah                        |
| 22/10/2021 06:35:00 | Kab. Tulungagung | Berawan                      |
| 22/10/2021 06:40:00 | Kota Madiun      | Cerah                        |
| 22/10/2021 06:47:00 | Kab. Situbondo   | Cerah                        |
| 22/10/2021 06:53:00 | Kota Batu        | Cerah Berawan                |
| 22/10/2021 06:59:00 | Kab. Madiun      | Cerah Berawan                |
| 22/10/2021 06:59:00 | Kab. Jombang     | Cerah                        |
| 22/10/2021 07:00:00 | Kab. Pacitan     | Hujan Ringan                 |
| 22/10/2021 07:00:00 | Kab. Pasuruan    | Cerah                        |

Sidoarjo, 22 Oktober 2021

a.n. KAPUSDALOPS PB

BPBD Prov. Jawa Timur

Manager,




**DINO ANDALANANTO, S.Koms**

NIPTTPK. 208-03061985-012019-1875

Operator,

1.



MUHAMMAD ALI ROZAKI

NIPTTPK. 208-10021980-012019-1944

2.



AFIF MAS GHOZANI

NIPTTPK. 208-18061994-042020-5433

3.



TANGGUH KRIDO LAKSONO

SPED