

PEMERINTAH PROVINSI JAWA TIMUR  
**BADAN PENANGGULANGAN BENCANA DAERAH**

Jl. Letjen S. Parman No. 55 Waru, Telp. (031) 8550222; Fax. (031) 8550101  
**WARU – SIDOARJO**

Sidoarjo, 20 Oktober 2021

Nomor : 360/2264 /208.1/2021  
Sifat : Penting  
Lampiran : -  
Perihal : Laporan Harian Bencana

Kepada  
Yth. Ibu Gubernur Jawa Timur

Di **SURABAYA**

Bersama ini disampaikan dengan hormat **Laporan Harian** PUSDALOPS PB BPBD Provinsi Jawa Timur kejadian bencana Tanggal 19 – 20 Oktober 2021 pukul 07.00 WIB, berdasarkan pantauan petugas piket dan laporan dari BPBD Kabupaten Kota se Jawa Timur sebagaimana terlampir.

Demikian untuk menjadi periksa.


An. KEPALA PELAKSANA  
BADAN PENANGGULANGAN BENCANA DAERAH  
PROVINSI JAWA TIMUR  
Sekretaris,  
u.b

Kasubbag Umum dan Kepegawaian

  
**KEMAL FARUK, S.Sos**  
Pejabat Tk. I  
NIP. 19671018 199803 1 008

TEMBUSAN :

- Yth. 1. Bp. Kepala BNPB di Jakarta  
2. Bp. Kepala Kepolisian Daerah  
Jawa Timur  
3. Bp. Wakil Gubernur Jawa Timur  
4. Bp. Sekretaris Daerah Prov.  
Jatim selaku Kepala ex officio  
BPBD Prov. Jatim  
5. Bp. Kepala Pelaksana BPBD  
Prov. Jatim



PEMERINTAH PROVINSI JAWA TIMUR  
BADAN PENANGGULANGAN BENCANA DAERAH

Jl. Letjen. S. Parman No. 55 Waru, Telp. (031) 8550222; Fax. (031) 8550101  
**SIDOARJO – 61256**

**LAPORAN HARIAN PUSDALOPS**

Dilaporkan kejadian alam dan bencana di wilayah Jawa Timur yang terjadi pada **Selasa – Rabu, 19 – 20 Oktober 2021, pukul 07.00 s/d 07.00 WIB**. Informasi yang diperoleh PUSDALOPS BPBD Provinsi Jawa Timur, sebagai berikut :

**I. Kejadian Bencana**

**Nihil**

**II. Kejadian Lain – Lain**

1. Kabupaten / : Ponorogo Kabupaten  
Kota  
Waktu : 2021-10-19 22:00:00  
Tipe : Kebakaran  
Kejadian  
Lokasi : RT/RW 01/01, Dukuh Caru, Ds. Bajang, Kec. Mlarak, Kab. Ponorogo.  
Koordinat : -7.553470,111.291092  
Cuaca : Berawan  
Kronologi : Pada hari Selasa, 19 Oktober 2021 pukul 22.00 WIB, telah terjadi kebakaran. Api diketahui pemilik rumah dalam keadaan sudah membesar berasal dari dapur. Sumber api diduga dari tungku masak yang lupa dimatikan.  
Meninggal : 0  
Hilang : 0  
Luka Berat : 0  
Luka : 1  
Ringan  
Kerusakan : - Atap bagian dapur hangus terbakar  
-Alat masak hangus  
Kerugian : -  
Upaya : -TRC BPBD Kab. Ponorogo melakukan assesment atau kaji cepat di lokasi kejadian.  
-TRC BPBD Kab. Ponorogo bersama dengan PMK Kab. Ponorogo dan relawan melakukan pemadaman di lokasi kejadian.  
Unsur yang terlibat :  
- TRC BPBD Kab. Ponorogo  
- PMK Kab. Ponorogo  
- Relawan  
- Masyarakat setempat  
Sumber : PUSDALOPS PB BPBD Kab. Ponorogo
  
2. Kabupaten / : Kediri Kabupaten  
Kota  
Waktu : 2021-10-19 21:02:58  
Tipe : Angin Kencang  
Kejadian  
Lokasi : Dsn. Palem, Ds. Maesan, Kec. Mojo, Kab. Kediri  
Koordinat : -7.939510,111.950401  
Cuaca : Berawan  
Kronologi : Selasa, tanggal 19 Oktober 2021, pkl. 14.00 WIB telah terjadi angin kencang yang mengakibatkan cabang pohon patah dan menimpa kabel listrik. Arus listrik yang sempat padam sudah kembali normal.  
Meninggal : 0

Hilang : 0  
Luka Berat : 0  
Luka : 0  
Ringan  
Kerusakan : - Tiang listrik roboh  
Kerugian : -  
Upaya : - TRC BPBD melakukan asesmen kejadian  
- TRC BPBD berkoordinasi dengan PLN Kab. Kediri dan melakukan penanganan di lokasi kejadian  
Sumber : AGEN BENCANA JATIM KAB. KEDIRI

---

3. Kabupaten / : Malang Kota  
Kota  
Waktu : 2021-10-19 18:30:00  
Tipe : Pohon Tumbang  
Kejadian  
Lokasi : Perumahan Bulan Terang Utama (BTU), Kel. Madyopuro, Kec. Kedungkandang, Kota Malang.  
Koordinat : -7.590210,112.402138  
Cuaca : Berawan  
Kronologi : Pada hari Selasa, 19 Oktober 2021 pukul 18.30 WIB, pohon berdiameter ± 50 cm berjenis pujan tumbang dan patahan dahan menutupi ruas jalan sisi barat perumahan BTU serta kabel PLN yang kendur. Penyebab tumbangnya pohon diduga karena tanah labil dan rerumbunan daun.  
Meninggal : 0  
Hilang : 0  
Luka Berat : 0  
Luka : 0  
Ringan  
Kerusakan : -  
Kerugian : -  
Upaya : - TRC BPBD Kota Malang melakukan assesment atau kaji cepat di lokasi kejadian.  
- TRC BPBD Kota Malang melakukan evakuasi pohon tumbang.  
Sumber : Pusdalops BPBD Kota Malang

---

4. Kabupaten / : Situbondo Kabupaten  
Kota  
Waktu : 2021-10-19 18:15:00  
Tipe : Angin Kencang  
Kejadian  
Lokasi : Jl. Raya Pantura, Dsn. Kembangsembi, Ds. Pasir Putih, Kec. Bungatan, Kab. Situbondo.  
Koordinat : -7.688494,113.832382  
Cuaca : Hujan Lebat  
Kronologi : Pada hari Selasa, tanggal 19 Oktober 2021 pukul 18.15 WIB, hujan deras disertai angin kencang di wilayah barat Kec. Bungatan, Kab. Situbondo telah menyebabkan pohon Angsana berdiameter ± 1,50 meter tumbang menutup total Jl. Raya Pantura Kembangsembi Desa Pasir putih dan menimpa sebuah mobil sedan milik Pak Sudaryanto dengan Nopol P 1511 DE. Penanganan pohon tumbang selesai pada pukul 20.50 WIB.  
Meninggal : 0  
Hilang : 0  
Luka Berat : 0

Luka : 2  
Ringan  
Kerusakan : Mobil rusak berat : 1 Unit  
Kerugian : -  
Upaya : - Pusdalops BPBD Kab. Situbondo melakukan assesment / kaji cepat.  
- Pusdalops BPBD Kab. Situbondo melakukan koordinasi dengan Kecamatan, Koramil, Polsek, Pemdes setempat, dan relawan.  
- Pusdalops BPBD Kab. Situbondo bersama dengan pihak Tagana, Anggota Perhutani, Satlantas Polres Situbondo, dan warga setempat melakukan pemotongan batang pohon tumbang.  
Unsur yang terlibat :  
- Anggota Pusdalops BPBD Kab. Situbondo  
- Kecamatan Bungatan Beserta Jajarannya  
- Anggota Polsek Bungatan  
- Anggota Koramil Bungatan  
- Anggota Satlantas Polres Situbondo  
- Anggota Tagana Dinas Sosial Kab. Situbondo  
- Anggota Perhutani  
- Agen relawan bencana  
- Pemdes Pasir Putih  
- Warga sekitar

Sumber : Agen Bencana Kab. Situbondo

---

5. Kabupaten / : Pasuruan Kota  
Kota  
Waktu : 2021-10-19 17:30:00  
Tipe : Angin Kencang  
Kejadian  
Lokasi : Ds. Rujak Gadung, Kec. Gading Rejo, Kota Pasuruan  
Koordinat : -7.633907,112.873367  
Cuaca : Berawan  
Kronologi : Pada hari Selasa, tanggal 19 Oktober, pkl 17.30 WIB telah terjadi hujan lebat disertai angin kencang yang mengakibatkan sebuah pohon tumbang yang berada di Ds. Rujak Gadung, Kec. Gading Rejo, Kota Pasuruan.  
Meninggal : 0  
Hilang : 0  
Luka Berat : 0  
Luka Ringan : 0  
Kerusakan : Pohon tumbang : 1 unit  
Kerugian : -  
Upaya : - TRC BPBD Kota Pasuruan melakukan assesment ke lokasi kejadian.  
- TRC BPBD Kota Pasuruan berkoordinasi dengan perangkat desa setempat dan melakukan penanganan pohon yang tumbang.  
Unsur yang terlibat :  
- PMK Kota Pasuruan  
- Pusdalops - PB BPBD Kota Psuruan  
- Warga setempat  
Sumber : AGEN BENCANA JATIM WIL KOTA PASURUAN

---

6. Kabupaten / : Pasuruan Kabupaten  
Kota  
Waktu : 2021-10-19 16:30:00

Tipe : Angin Kencang  
Kejadian  
Lokasi : - Kec. Gondang wetan, Jl. Raya Wonosari  
- Kec. Winongan, Jl. Raya Ngopak Banyubiru - Desa Karang Makam  
Koordinat : -7.663003,112.902687  
Cuaca : Berawan  
Kronologi : Pukul 16.00 hujan lebat di sertai angin kencang mengakibatkan pohon tumbang, beberapa akses jalan macet karena pohon tumbang di seputar  
- Kec. Gondang wetan, Jl. Raya Wonosari,  
- Kec. Winongan, Jl. Raya Ngopak Banyubiru - Desa Karang Makam  
Meninggal : 0  
Hilang : 0  
Luka Berat : 0  
Luka Ringan : 0  
Kerusakan : Pohon Tumbang: 4 Unit  
Kerugian : -  
Upaya : - TRC BPBD Kab. Pasuruan melakukan assesment dilokasi kejadian  
- TRC BPBD Kab. Pasuruan melakukan koordinasi dengan perangkat desa setempat  
- TRC BPBD Kab. Pasuruan melakukan evakuasi pohon tumbang dan pembersihan disekitar lokasi  
Sumber : AGEN BENCANA JATIM KAB. PASURUAN

---

7. Kabupaten / Kota : Malang Kota  
Waktu : 2021-10-19 14:45:00  
Tipe Kejadian : Banjir  
Lokasi : - Jl. Kedawung, Kel. Tulusrejo, Kec. Lowokwaru  
- Jl. Gintung, Kel. Purwantoro, Kec. Blimbing  
- Jl. Industri Barat, Kel. Blimbing, Kec. Blimbing  
- Kacuk, Kel. Kebonsari, Kel. Blimbing, Kec. Blimbing  
Koordinat : -8.022490,112.625443  
Cuaca : Berawan  
Kronologi : Pada hari Selasa, 19 Oktober 2021 pukul 14.45 WIB terjadi hujan deras di Kota Malang yang mengakibatkan banjir genangan di beberapa titik. Untuk ketinggian genangan air sekitar  $\pm 20$  cm.  
  
**#Update Selasa, 19 Oktober 2021 Pukul 17.00 WIB**  
- Ketinggian genangan air di 3 titik lokasi saat ini sudah SURUT  
- Ketinggian genangan air di Jl. Glintung sekitar  $\pm 50$  cm  
- Kondisi cuaca saat ini terpantau Berawan  
Lokasi :  
- Jl. Kedawung, Kel. Tulusrejo, Kec. Lowokwaru (SURUT)  
- Jl. Industri Barat, Kel. Blimbing, Kec. Blimbing (SURUT)  
- Kacuk, Kel. Kebonsari, Kel. Blimbing, Kec. Blimbing (SURUT)  
- Jl. Glintung, Kel. Purwantoro, Kec. Blimbing (~)  
Meninggal : 0  
Hilang : 0  
Luka Berat : 0  
Luka Ringan : 0  
Kerusakan : -  
Kerugian : -  
Upaya : - TRC BPBD Kota Malang melakukan assesment dilokasi kejadian dan

melakukan monitoring ketinggian genangan air.

- TRC BPBD Kota Malang melakukan koordinasi dengan perangkat desa setempat.

Sumber : Agen Bencana Jatim Kota Malang

8. Kabupaten / : Magetan Kabupaten  
Kota

Waktu : 2021-10-19 14:00:00

Tipe : Angin Kencang

Kejadian

Lokasi : RT 03 / RW 01, Dsn. Dosi, Ds. Rejomulyo, Kec. Panekan, Kab. Magetan

Koordinat : -7.615239,111.282204

Cuaca : Hujan Ringan

Kronologi : Pada hari Selasa, tanggal 19 Oktober 2021, pukul. 14.00 WIB telah terjadi hujan lebat disertai angin kencang yang mengakibatkan sebuah pohon waru tumbang sehingga menutup akses jalan di Ds. Rejomulyo, Kec. Panekan, Kab. Magetan.

Meninggal : 0

Hilang : 0

Luka Berat : 0

Luka : 0

Ringan

Kerusakan : -

Kerugian : -

Upaya : - TRC BPBD Kab. Magetan melakukan assesment ke lokasi kejadian  
- TRC BPBD Kab. Magetan berkoordinasi dengan perangkat desa setempat serta warga masyarakat dan melakukan pemotongan pohon.

Sumber : AGEN BENCANA JATIM KAB. MAGETAN

### III. Pantauan Gunung Api di Wilayah Jawa Timur

Gunung api di wilayah Jawa Timur yang terpantau sebagai berikut:

1. Gunung Bromo : **WASPADA** (Level II) Sejak Tanggal 20 Oktober 2016
2. Gunung Semeru : **WASPADA** (Level II) Sejak Tanggal 02 Mei 2013
3. Gunung Raung : **NORMAL** (Level I) Sejak Tanggal 09 Agustus 2021
4. Gunung Ijen : **NORMAL** (Level I) Sejak Tanggal 08 Agustus 2014
5. Gunung Kelud : **NORMAL** (Level I) Sejak Tanggal 07 Agustus 2014
6. Gunung Lamongan : **NORMAL** (Level I) Sejak Tanggal 19 April 2012
7. Gunung Arjuno – Welirang : **NORMAL** (Level I) Sejak Tahun 1995

### IV. Pantauan Titik Panas Wilayah Jawa Timur

Pantauan berdasarkan sensor **MODIS (Moderate Resolution Imaging Spectroradiometer)** dari Satelit Terra, Aqua, Suomi pada hari pada **Selasa – Rabu, 19 – 20 Oktober 2021, pukul 07.00 s/d 07.00 WIB.** Dilaporkan sebagai berikut :

No.	Koordinat	Tanggal	Waktu (WIB)	Tingkat	Kecamatan	Kab/Kota	Keterangan
1.	-8.27883, 113.20358	2021-10-19	12:59:00 WIB	Medium	Tempeh	Lumajang	Sawah
2.	-7.26081, 111.15758	2021-10-19	13:25:24 WIB	Medium	Mantingan	Ngawi	Lahan Hutan
3.	-7.57726 112.39069	2021-10-20	00:25:26 WIB	Medium	Trowulan	Mojokerto	Sawah

### V. Peringatan Dini Cuaca Wilayah Jawa Timur

A. Peringatan Dini Cuaca Jawa Timur pada hari **Selasa – Rabu, 19 – 20 Oktober 2021,**

pukul 11.08 s/d 17.43 WIB. Berpotensi terjadi Hujan Sedang – Lebat yang dapat disertai Kilat/Petir dan Angin Kencang terjadi sebanyak **5 (Lima) Kali** peringatan (Prakirawan-BMKG Surabaya).

**B. Penyebaran informasi peringatan dini Jawa Timur :**

1. Menelepon Kabupaten/ Kota yang diperkirakan berpotensi terjadi hujan.
2. Menyebarkan informasi melalui Radio Komunikasi VHF BPBD Provinsi Jawa Timur pada freq 169.225 Mhz dan VHF RAPI pada freq 142.040 Mhz.
3. Menyebarkan informasi ke Kab/Kota melalui SMS Gateway BPBD Provinsi Jawa Timur dan melalui ponsel monitoring nomor 081231780000 dan Jejaring Sosial.

**VI. Prakiraan Cuaca Wilayah Jawa Timur**

Prakiraan Cuaca Provinsi Jawa Timur **Rabu – Kamis, 20 – 21 Oktober 2021, pukul 07.00 s/d 07.00 WIB.** Dilaporkan sebagai berikut :

- A.**
- **Pagi hari** : diprakirakan Cerah, Berawan, dan Hujan Ringan-Sedang.
  - **Siang-Sore hari** : diprakirakan Cerah, Berawan, Hujan Ringan-Sedang, dan Hujan Lebat disertai Petir.
  - **Malam hari** : diprakirakan Cerah, Berawan, Berkabut, dan Hujan Ringan-Sedang.
  - **Dini hari** : diprakirakan Cerah, Berawan, Berkabut, dan Hujan Ringan-Sedang.
- **Suhu udara** : 14 - 36 °C
  - **Kelembapan udara** : 50 - 95 %
  - **Angin** : dominan dari Tenggara - Timur dengan kecepatan 05 - 30 km/jam

**B. Peringatan dini :**

**Waspada** hujan intensitas sedang hingga lebat disertai petir dan angin kencang sesaat pada:  
 - **Siang-Sore hari** di wilayah Kab. Madiun, Kab. Kediri dan Kab. Probolinggo.

*Sumber : BMKG Stasiun Meteorologi Juanda*

**VII. Prakiraan Tinggi Gelombang**

Prakiraan gelombang laut maksimum di wilayah Jawa Timur **Rabu – Kamis, 20 – 21 Oktober 2021, pukul 07.00 s/d 07.00 WIB.** Dilaporkan sebagai berikut :

- A. Kondisi Sinoptik** : Hujan, arah angin dari Timur - Tenggara, kec. angin maksimum di L. Jawa bagian timur 17 knots dan S. Hindia selatan Jatim 20 knots. Tinggi gelombang di L. Jawa bagian timur antara 0.5-1.3 m dan di S. Hindia selatan Jatim antara 2.0-4.8 m.
- B. Peringatan** : Waspada tinggi gelombang lebih dari 2.5 m di Perairan selatan Jatim, S. Hindia selatan Jatim.

*Sumber : BMKG Maritim Surabaya*

**VIII. Komunikasi Radio**

Berdasarkan monitoring dari Media Sosial (Facebook, WhatsApp & Telegram) dan Radio Pusdalops BPBD Provinsi Jawa Timur di Frekwensi HF 11.437.5, VHF 169.225 Mhz, dan VHF 142.040 MHz pada hari pada **Selasa – Rabu, 19 – 20 Oktober 2021, pukul 07.00 s/d 07.00 WIB.** Dilaporkan sebagai berikut :

<b>LOG SHEET</b>		Tanggal : 19 - 20 Oktober 2021
		Hari : Selasa - Rabu
Operator : Sahala & Jundan		STASIUN : PUSDALOPS BPBD JATIM
<b>REKAP PERCAKAPAN</b>		
Waktu	Pengirim	Percakapan
19/10/2021 07:00:00	Kab. Ponorogo	Cerah Berawan
19/10/2021 07:00:00	Kab. Pacitan	Berawan
19/10/2021 07:00:00	Kab. Pasuruan	Cerah
19/10/2021 07:00:00	Kab. Nganjuk	Cerah Berawan
19/10/2021 07:53:00	Kab. Situbondo	Cerah

19/10/2021 07:56:00	Kab. Kediri	Cerah
19/10/2021 08:02:00	Kab. Magetan	Cerah
19/10/2021 08:19:00	Kab. Lamongan	Cerah Berawan
19/10/2021 08:19:00	Kab. Pasuruan	Berawan
19/10/2021 08:23:00	Kab. Pamekasan	Cerah Berawan
19/10/2021 08:49:00	Kab. Tuban	Cerah
19/10/2021 09:09:00	Kab. Madiun	Cerah Berawan
19/10/2021 09:11:00	Kab. Bojonegoro	Cerah
19/10/2021 10:01:00	Kab. Jombang	Berawan
19/10/2021 10:02:00	Kab. Nganjuk	Cerah
19/10/2021 10:06:00	Kota Pasuruan	Cerah Berawan
19/10/2021 10:36:00	Kab. Probolinggo	Cerah
19/10/2021 11:31:00	Kab. Gresik	Cerah Berawan
19/10/2021 11:32:00	Kab. Madiun	Cerah Berawan
19/10/2021 11:35:00	Kab. Tuban	Cerah
19/10/2021 11:40:00	Kab. Bondowoso	Cerah Berawan
19/10/2021 12:00:00	Kab. Pacitan	Cerah
19/10/2021 12:09:00	Kab. Malang	Berawan
19/10/2021 12:27:00	Kab. Ponorogo	Berawan - Hujan Sedang
19/10/2021 12:33:00	Kab. Madiun	Berawan - Hujan Sedang
19/10/2021 12:35:00	Kab. Malang	Hujan Sedang
19/10/2021 12:37:00	Kab. Sidoarjo	Cerah
19/10/2021 12:40:00	Kab. Gresik	Cerah Berawan
19/10/2021 12:40:00	Kab. Bangkalan	Berawan
19/10/2021 12:47:00	Kab. Magetan	Cerah Berawan
19/10/2021 12:56:00	Kab. Sampang	Berawan - Hujan Sedang
19/10/2021 13:05:00	Kota Kediri	Berawan - Hujan Ringan
19/10/2021 13:16:00	Kota Batu	Hujan Sedang
19/10/2021 13:25:00	Kab. Situbondo	Cerah Berawan
19/10/2021 13:25:00	Kab. Ponorogo	Berawan
19/10/2021 13:53:00	Kab. Mojokerto	Berawan
19/10/2021 14:00:00	Kota Pasuruan	Cerah
19/10/2021 14:03:00	Kab. Magetan	Hujan Lebat
19/10/2021 14:13:00	Kab. Ngawi	Berawan
19/10/2021 14:14:00	Kab. Trenggalek	Berawan
19/10/2021 14:21:00	Kab. Tulungagung	Berawan
19/10/2021 14:24:00	Kab. Mojokerto	Hujan Ringan - Lebat
19/10/2021 14:30:00	Kab. Ngawi	Berawan
19/10/2021 14:44:00	Kab. Bojonegoro	Cerah Berawan
19/10/2021 14:48:00	Kab. Tulungagung	Cerah Berawan
19/10/2021 14:52:00	Kab. Sampang	Cerah
19/10/2021 15:01:00	Kab. Magetan	Berawan
19/10/2021 15:01:00	Kota Madiun	Cerah Berawan
19/10/2021 15:09:00	Kab. Bondowoso	Berawan
19/10/2021 15:32:00	Kab. Situbondo	Berawan
19/10/2021 15:39:00	Kab. Gresik	Berawan - Hujan Ringan
19/10/2021 15:56:00	Kota Bangkalan	Berawan
19/10/2021 15:58:00	Kab. Jombang	Berawan - Hujan Ringan
19/10/2021 15:59:00	Kab. Sidoarjo	Berawan
19/10/2021 16:00:00	Kab. Nganjuk	Cerah - Hujan Ringan
19/10/2021 16:00:00	Kab. Ponorogo	Berawan
19/10/2021 16:05:00	Kab. Tuban	Berawan
19/10/2021 16:28:00	Kab. Malang	Hujan Sedang
19/10/2021 16:29:00	Kab. Probolinggo	Berawan
19/10/2021 16:36:00	Kab. Malang	Hujan Sedang - Lebat
19/10/2021 16:39:00	Kab. Tuban	Hujan Lebat
19/10/2021 16:47:00	Kab. Lamongan	Hujan Lebat
19/10/2021 16:50:00	Kab. Gresik	Hujan Ringan - Sedang
19/10/2021 17:20:00	Kab. Pacitan	Berawan
19/10/2021 17:45:00	Kab. Sampang	Berawan
19/10/2021 18:02:00	Kab. Ponorogo	Berawan




19/10/2021 18:19:00	Kab. Madiun	Hujan Ringan
19/10/2021 18:34:00	Kab. Magetan	Berawan
19/10/2021 18:59:00	Kab. Blitar	Berawan
19/10/2021 18:59:00	Kab. Jombang	Berawan
19/10/2021 19:00:00	Kab. Nganjuk	Berawan
19/10/2021 19:00:00	Kab. Jombang	Berawan
19/10/2021 19:00:00	Kab. Sidoarjo	Cerah
19/10/2021 19:03:00	Kab. Madiun	Berawan
19/10/2021 19:13:00	Kab. Lumajang	Cerah Berawan
19/10/2021 19:14:00	Kab. Ponorogo	Cerah Berawan
19/10/2021 19:25:00	Kab. Nganjuk	Cerah
19/10/2021 19:28:00	Kab. Probolinggo	Hujan Ringan-Sedang
19/10/2021 19:42:00	Kota Blitar	Berawan
19/10/2021 20:01:00	Kab. Gresik	Cerah Berawan
19/10/2021 20:06:00	Kab. Probolinggo	Cerah
19/10/2021 20:17:00	Kab. Tuban	Berawan
19/10/2021 20:19:00	Kota Batu	Cerah Berawan
19/10/2021 20:19:00	Kab. Lamongan	Berawan
19/10/2021 21:06:00	Kab. Situbondo	Berawan
19/10/2021 21:47:00	Kab. Trenggalek	Cerah Berawan
19/10/2021 21:50:00	Kab. Sidoarjo	Cerah
19/10/2021 21:51:00	Kab. Ngawi	Cerah Berawan
19/10/2021 22:12:00	Kota Madiun	Cerah
19/10/2021 22:22:00	Kab. Jombang	Cerah
19/10/2021 22:38:00	Kab. Tulungagung	Cerah Berawan
19/10/2021 23:03:00	Kab. Magetan	Berawan
20/10/2021 00:00:00	Kota Pasuruan	Cerah Berawan
20/10/2021 00:05:00	Kab. Madiun	Cerah Berawan
20/10/2021 00:06:00	Kab. Ponorogo	Cerah Berawan
20/10/2021 00:45:00	Kab. Sidoarjo	Cerah Berawan
20/10/2021 04:05:00	Kab. Jombang	Berawan
20/10/2021 05:24:00	Kota Madiun	Cerah
20/10/2021 06:00:00	Kab. Madiun	Cerah
20/10/2021 06:01:00	Kab. Bondowoso	Berawan
20/10/2021 06:10:00	Kab. Bojonegoro	Cerah Berawan
20/10/2021 06:16:00	Kab. Nganjuk	Cerah Berawan
20/10/2021 06:16:00	Kota Madiun	Cerah
20/10/2021 06:46:00	Kab. Jombang	Cerah
20/10/2021 06:47:00	Kab. Tulungagung	Berawan
20/10/2021 06:54:00	Kab. Ponorogo	Cerah Berawan
20/10/2021 06:59:00	Kab. Ngawi	Cerah
20/10/2021 07:00:00	Kota Pasuruan	Cerah Berawan
20/10/2021 07:00:00	Kab. Jombang	Cerah Berawan
20/10/2021 07:00:00	Kab. Madiun	Cerah

Sidoarjo, 20 Oktober 2021

a.n. KAPUSDALOPS PB

BPBD Prov. Jawa Timur

Manager,




**DINO ANDALANANTO, S.Kom**

NIPTTPK. 208-03061985-012019-1875

Operator,


1.



SAHALA MANATAP.S.T

NIPTTPK. 208-30071982-062009-3877

2.



KANIZ EL JUNDAN