



PEMERINTAH PROVINSI JAWA TIMUR
BADAN PENANGGULANGAN BENCANA DAERAH

Jl. Letjen S. Parman No. 55 Waru, Telp. (031) 8550222; Fax. (031) 8550101

WARU – SIDOARJO

Sidoarjo, 18 Oktober 2021

Nomor : 360/**2249**/208.1/2021
Sifat : Penting
Lampiran : -
Perihal : Laporan Harian Bencana

Kepada
Yth. Ibu Gubernur Jawa Timur

Di **SURABAYA**

Bersama ini disampaikan dengan hormat **Laporan Harian** PUSDALOPS PB BPBD Provinsi Jawa Timur kejadian bencana pada Tanggal 17 – 18 Oktober 2021 pukul 07.00 WIB, berdasarkan pantauan petugas piket dan laporan dari BPBD Kabupaten / Kota se Jawa Timur sebagaimana terlampir.

Demikian untuk menjadi periksa.

An. KEPALA PELAKSANA
BADAN PENANGGULANGAN BENCANA DAERAH
PROVINSI JAWA TIMUR

Sekretaris,


ERWIN INDRA WIDJAJA, SE, M.AP

Pembina TK I

NIP. 19690823 199003 1 008

TEMBUSAN :

- Yth. 1. Bp. Kepala BNPB di Jakarta
2. Bp. Kepala Kepolisian Daerah Jawa Timur
3. Bp. Wakil Gubernur Jawa Timur
4. Bp. Sekretaris Daerah Prov. Jatim selaku Kepala ex officio BPBD Prov. Jatim
5. Bp. Kepala Pelaksana BPBD Prov. Jatim
-



PEMERINTAH PROVINSI JAWA TIMUR
BADAN PENANGGULANGAN BENCANA DAERAH

Jl. Letjen. S. Parman No. 55 Waru, Telp. (031) 8550222; Fax. (031) 8550101
SIDOARJO – 61256

LAPORAN HARIAN PUSDALOPS

Dilaporkan kejadian alam dan bencana di wilayah Jawa Timur yang terjadi pada **Minggu – Senin, 17 – 18 Oktober 2021, pukul 07.00 s/d 07.00 WIB**. Informasi yang diperoleh PUSDALOPS BPBD Provinsi Jawa Timur, sebagai berikut :

I. Kejadian Bencana

1. Kabupaten / : Bojonegoro Kabupaten

Kota

Waktu : 2021-10-17 17:00:00

Tipe : Angin Kencang

Kejadian

Lokasi : Ds. Sumberagung, Kec. Ngraho, Kab. Bojonegoro.

Koordinat : -7.256310,111.509171

Cuaca : Berawan

Kronologi : Hujan lebat yang disertai angin kencang pada hari Minggu, 17 Oktober 2021, pukul 16.00 WIB hingga pukul 17.00 WIB di Ds. Sumberagung, Kec. Ngraho, Kab. Bojonegoro yang mengakibatkan beberapa rumah rusak berat, sedang dan ringan di Ds. Sumberagung, Kec. Ngraho, Kab. Bojonegoro.

Meninggal : 0

Hilang : 0

Luka Berat : 0

Luka : 0

Ringan

Kerusakan : - Rumah Rusak Ringan : 2 Unit
- Rumah Rusak Sedang : 2 Unit
- Rumah Rusak Berat : 1 Unit

Kerugian : -

Upaya : - TRC BPBD Kab. Bojonegoro melakukan assesment
- TRC BPBD Kab. Bojonegoro melakukan koordinasi dengan perangkat desa setempat
- TRC BPBD Kab. Bojonegoro bersama masyarakat telah melakukan penanganan darurat

Pihak Terkait :

- BPBD Bojonegoro
- Satpol PP
- Pemerintah Desa/Kecamatan setempat
- TNI/Polri
- Masyarakat setempat

Sumber : AGEN BENCANA JATIM KABUPATEN BOJONEGORO

2. Kabupaten / : Madiun Kabupaten

Kota

Waktu : 2021-10-17 15:00:00

Tipe : Angin Kencang

Kejadian

Lokasi : 1) Ds. Sumberbendo, Kec. Saradan

2) Kec. Kare :

- Ds. Randualas

- Ds. Bolo

- Ds. Kresek

3) Ds. Kresek Kec. Wungu

Koordinat : -7.718360,111.677994
Cuaca : Hujan Ringan - Hujan Sedang
Kronologi : Pada hari Minggu, tanggal 17 Oktober 2021, Hujan dengan Intensitas Sedang yang disertai angin kencang mulai pukul 14.30 - 16.00 WIB (\pm 1.5 Jam). Pada pukul 15.00 WIB mengakibatkan beberapa rumah roboh dan beberapa pohon tumbang. Saat ini TRC BPBD Kab. Madiun melakukan pendataan dan penanganan.
Meninggal : 0
Hilang : 0
Luka Berat : 0
Luka Ringan : 0
Kerusakan : - Rumah Rusak Berat : 4 Unit
- Rumah Rusak Sedang : 20 Unit
- Rumah Rusak Ringan : 1 Unit
- Ternak Sapi : 1 Ekor
- Tiang Listrik Rusak : 1 Unit
- 4 Pohon Tumbang Menutup Akses Jalan Ds. Tulung - Sumberbendo dan Dsn. Bolo, Ds. Bolo, Kec. Kare
Kerugian : -
Upaya : - TRC BPBD Kab. Madiun melakukan assesment
- TRC BPBD Kab. Madiun melakukan koordinasi dengan perangkat desa setempat
- TRC BPBD Kab. Madiun bersama Masyarakat melakukan pembersihan rumah terdampak dan pemotongan pohon tumbang
Unsur yang terlibat :
- BPBD Kab Madiun
- Relawan
- Masyarakat setempat
Sumber : Pusdalops BPBD Kab. Madiun

3. Kabupaten / Kota : Bondowoso Kabupaten
Waktu : 2021-10-17 13:00:00
Tipe Kejadian : Angin Kencang
Lokasi : Ds. Botolinggo dan Ds. Sumbercanting, Kec. Botolinggo, Kab. Bondowoso
Koordinat : -7.862700,113.954803
Cuaca : Cerah Berawan
Kronologi : Pada pkl. 13.00 WIB, terjadi hujan lebat beserta angin kencang menerjang beberapa rumah warga di Ds. Botolinggo dan Ds. Sumbercanting, Kec. Botolinggo. TRC BPBD mengalami kendala pada laporan ini, berupa lokasi jauh dan terbatasnya sinyal komunikasi.
Meninggal : 0
Hilang : 0
Luka Berat : 0
Luka Ringan : 0
Kerusakan : - Rumah Rusak Berat : 3 Unit
- Rumah Rusak Sedang : 10 Unit
- Rumah Ringan : 14 Unit
Kerugian : -
Upaya : - TRC BPBD Kab. Bondowoso melakukan assesment.
- TRC BPBD Kab. Bondowoso melakukan koordinasi dengan perangkat desa setempat.
- TRC BPBD Kab. Bondowoso bersama masyarakat telah melakukan

penanganan darurat.

Pihak Terkait :
- BPBD Bondowoso
- Koramil Botolinggo
- Polsek Botolinggo
- Warga setempat

Sumber : AGEN BENCANA JATIM KAB. BONDOWOSO

II. Kejadian Lain – Lain

1. Kabupaten / : Madiun Kabupaten
Kota

Waktu : 2021-10-17 23:23:00

Tipe : Angin Kencang

Kejadian

Lokasi : Ds. Kedung Brubus, Kec. Pilangkenceng, Kab. Madiun

Koordinat : -7.452631,111.705383

Cuaca : Cerah Berawan

Kronologi : Pada hari Minggu, tanggal 17 Oktober 2021, pkl. 23.23 WIB telah terjadi hujan lebat disertai angin kencang yang mengakibatkan sebuah pohon tumbang di Ds. Kedung Brubus, Kec. Pilangkenceng, Kab. Madiun. Tidak ada korban jiwa dalam kejadian tersebut.

Meninggal : 0

Hilang : 0

Luka Berat : 0

Luka : 0

Ringan

Kerusakan : -

Kerugian : -

Upaya : - TRC BPBD Kab. Madiun melakukan assesment ke lokasi kejadian dan melakukan pemotongan pohon yang telah tumbang

Sumber : AGEN BENCANA JATIM KAB MADIUN

2. Kabupaten / : Gresik Kabupaten
Kota

Waktu : 2021-10-17 15:30:00

Tipe : Angin Kencang

Kejadian

Lokasi : Dsn. Terongbangi, Ds. Kandangan, Kec. Cerme, Kab. Gresik.

Koordinat : -7.223314,112.513924

Cuaca : Cerah Berawan

Kronologi : Pada hari Minggu, 17 Oktober 2021 pukul 15.30 WIB, telah terjadi hujan disertai angin kencang yang menyebabkan beberapa atap rumah dan kandang ayam rusak serta beberapa pohon tumbang.

Meninggal : 0

Hilang : 0

Luka Berat : 0

Luka : 0

Ringan

Kerusakan : - Rumah rusak Sedang : 4 Unit
- Rumah Rusak Ringan : 3 Unit
- Kandang Ayam Rusak : 2 Unit
- Beberapa Pohon Tumbang

Kerugian : -
 Upaya : - TRC BPBD Kab. Gresik melakukan assesment
 - TRC BPBD Kab. Gresik melakukan koordinasi dengan perangkat desa setempat
 - TRC BPBD Kab. Gresik beserta masyarakat setempat mengevakuasi pohon tumbang di lokasi
 Sumber : Agen Bencana Kab. Gresik

3. Kabupaten / : Mojokerto Kabupaten
 Kota
 Waktu : 2021-10-17 15:00:00
 Tipe : Angin Kencang
 Kejadian
 Lokasi : Ds. Dinoyo, Kec. Jatirejo, Kab. Mojokerto.
 Koordinat : -7.593600,112.427101
 Cuaca : Berawan
 Kronologi : Pada hari Minggu, 17 Oktober 2021 pukul 15.00 WIB, telah terjadi hujan intensitas sedang disertai angin kencang sehingga menyebabkan pohon jenis mangga tumbang dan menutup seluruh badan jalan penghubung desa di Ds. Dinoyo, Kec. Jatirejo, Kab. Mojokerto.
 Meninggal : 0
 Hilang : 0
 Luka Berat : 0
 Luka Ringan : 0
 Kerusakan : - Pohon tumbang : 1 Unit
 Kerugian : -
 Upaya : - TRC BPBD Kab. Mojokerto melakukan assesment di lokasi kejadian
 - TRC BPBD Kab. Mojokerto melakukan koordinasi dengan pihak Polsek, Koramil, dan masyarakat setempat
 - TRC BPBD Kab. Mojokerto beserta pihak Polsek, Koramil, dan masyarakat memindahkan pohon ke bahu jalan.
 Sumber : Agen Bencana Kab. Mojokerto

III. Pantauan Gunung Api di Wilayah Jawa Timur

Gunung api di wilayah Jawa Timur yang terpantau sebagai berikut:

1. Gunung Bromo : **WASPADA** (Level II) Sejak Tanggal 20 Oktober 2016
2. Gunung Semeru : **WASPADA** (Level II) Sejak Tanggal 02 Mei 2013
3. Gunung Raung : **NORMAL** (Level I) Sejak Tanggal 09 Agustus 2021
4. Gunung Ijen : **NORMAL** (Level I) Sejak Tanggal 08 Agustus 2014
5. Gunung Kelud : **NORMAL** (Level I) Sejak Tanggal 07 Agustus 2014
6. Gunung Lamongan : **NORMAL** (Level I) Sejak Tanggal 19 April 2012
7. Gunung Arjuno – Welirang : **NORMAL** (Level I) Sejak Tahun 1995

IV. Pantauan Titik Panas Wilayah Jawa Timur

Pantauan berdasarkan sensor **MODIS (Moderate Resolution Imaging Spectroradiometer)** dari Satelit Terra, Aqua, Suomi pada hari pada **Minggu - Senin, 17 – 18 Oktober 2021, pukul 07.00 s/d 07.00 WIB**. Dilaporkan sebagai berikut :

No.	Koordinat	Tanggal	Waktu (WIB)	Tingkat	Kecamatan	Kab/Kota	Keterangan
1.	-8.25409, 112.69862	2021-10-17	12:20:49 WIB	Medium	Sumber Manjing Wetan	Malang	Persawahan
2.	-8.28965, 113.29459	2021-10-17	10:13:00 WIB	Medium	Yosowilangun	Lumajang	Pembakaran Sampah

3.	-7.48068, 112.5652	2021-10-18	01:04:43 WIB	Medium	Punging	Mojokerto	Sawah
----	-----------------------	------------	-----------------	--------	---------	-----------	-------

V. Peringatan Dini Cuaca Wilayah Jawa Timur

- A. Peringatan Dini Cuaca Jawa Timur pada hari Minggu, 17 Oktober 2021, pukul 11.29 s/d 16.30 WIB. Berpotensi terjadi Hujan Sedang – Lebat yang dapat disertai Kilat/Petir dan Angin Kencang terjadi sebanyak **6 (Enam) kali** peringatan (Prakirawan-BMKG Surabaya).
- B. Penyebaran informasi peringatan dini Jawa Timur :
1. Menelepon Kabupaten/ Kota yang diperkirakan berpotensi terjadi hujan.
 2. Menyebarkan informasi melalui Radio Komunikasi VHF BPBD Provinsi Jawa Timur pada freq 169.225 Mhz dan VHF RAPI pada freq 142.040 Mhz.
 3. Menyebarkan informasi ke Kab/Kota melalui SMS Gateway BPBD Provinsi Jawa Timur dan melalui ponsel monitoring nomor 081231780000 dan Jejaring Sosial.

VI. Prakiraan Cuaca Wilayah Jawa Timur

Prakiraan Cuaca Provinsi Jawa Timur **Senin – Selasa, 18 – 19 Oktober 2021, pukul 07.00 s/d 07.00 WIB**. Dilaporkan sebagai berikut :

- A.
- **Pagi hari** : diprakirakan Cerah, Berawan, dan Hujan Ringan-Sedang.
 - **Siang-Sore hari** : diprakirakan Cerah, Berawan, Hujan Ringan-Sedang, dan Hujan Lebat disertai Petir.
 - **Malam hari** : diprakirakan Cerah, Berawan, Berkabut, dan Hujan Ringan-Sedang.
 - **Dini hari** : diprakirakan Cerah, Berawan, Berkabut, dan Hujan Ringan-Sedang.
- **Suhu udara** : 15 - 35 °C
 - **Kelembapan udara** : 50 - 100 %
 - **Angin** : dominan dari Timur - Tenggara dengan kecepatan 05 - 30 km/jam
- B. Peringatan dini :
- Waspada** hujan intensitas sedang hingga lebat disertai petir dan angin kencang sesaat pada:
- **Siang-Sore hari** di wilayah Kab. Malang, Batu, Kab. Probolinggo dan Lumajang.

Sumber : BMKG Stasiun Meteorologi Juanda

VII. Prakiraan Tinggi Gelombang

Prakiraan gelombang laut maksimum di wilayah Jawa Timur **Senin – Selasa, 18 - 19 Oktober 2021, pukul 07.00 s/d 07.00 WIB**. Dilaporkan sebagai berikut :

- A. **Kondisi Sinoptik** : Hujan, arah angin dari Timur - Tenggara, kec. angin maksimum di L. Jawa bagian timur 12 knots dan S. Hindia selatan Jatim 15 knots. Tinggi gelombang di L. Jawa bagian timur antara 0.2-1.0 m dan di S. Hindia selatan Jatim antara 1.0-2.8 m.
- B. **Peringatan** : Waspada tinggi gelombang lebih dari 2.5 m di S. Hindia selatan Jatim.

Sumber : BMKG Maritim Surabaya

VIII. Komunikasi Radio


Berdasarkan monitoring dari Media Sosial (Facebook, WhatsApp & Telegram) dan Radio Pusdalops BPBD Provinsi Jawa Timur di Frekwensi HF 11.437.5, VHF 169.225 Mhz, dan VHF 142.040 MHz pada hari pada **Minggu - Senin, 17 – 18 Oktober 2021, pukul 07.00 s/d 07.00 WIB**. Dilaporkan sebagai berikut :

LOG SHEET		Tanggal : 17 - 18 Oktober 2021
Operator : Ali, Afif & Syamsi		Hari : Minggu - Senin
		STASIUN : PUSDALOPS BPBD JATIM
REKAP PERCAKAPAN		
Waktu	Pengirim	Percakapan
17/10/2021 07:00:00	Kab. Pacitan	Berawan
17/10/2021 07:00:00	Kab. Sampang	Cerah

17/10/2021 07:00:00	Kab. Madiun	Cerah
17/10/2021 07:00:00	Kab. Blitar	Berawan
17/10/2021 07:00:00	Kab. Nganjuk	Cerah Berawan
17/10/2021 07:04:00	Kab. Ponorogo	Cerah Berawan
17/10/2021 07:06:00	Kab. Trenggalek	Cerah Berawan
17/10/2021 07:07:00	Kab. Pamekasan	Cerah
17/10/2021 07:10:00	Kota Madiun	Cerah
17/10/2021 07:24:00	Kab. Kediri	Cerah Berawan
17/10/2021 07:25:00	Kab. Nganjuk	Cerah
17/10/2021 07:27:00	Kab. Situbondo	Cerah
17/10/2021 07:31:00	Kab. Probolinggo	Cerah
17/10/2021 07:47:00	Kota Batu	Cerah Berawan
17/10/2021 07:51:00	Kota Blitar	Cerah Berawan
17/10/2021 07:52:00	Kab. Gresik	Cerah Berawan
17/10/2021 07:54:00	Kab. Bojonegoro	Cerah
17/10/2021 07:55:00	Kab. Sumenep	Cerah
17/10/2021 08:00:00	Kab. Magetan	Cerah Berawan
17/10/2021 08:05:00	Kab. Jombang	Cerah
17/10/2021 08:11:00	Kab. Gresik	Cerah
17/10/2021 08:18:00	Kab. Ngawi	Cerah
17/10/2021 08:22:00	Kota Madiun	Cerah Berawan
17/10/2021 08:37:00	Kab. Lamongan	Cerah
17/10/2021 08:38:00	Kab. Trenggalek	Berawan
17/10/2021 09:10:00	Kab. Ponorogo	Cerah
17/10/2021 09:58:00	Kab. Jombang	Cerah
17/10/2021 10:02:00	Kab. Nganjuk	Cerah
17/10/2021 10:37:00	Kab. Sidoarjo	Cerah
17/10/2021 10:49:00	Kab. Tulungagung	Cerah
17/10/2021 10:55:00	Kab. Jember	Cerah Berawan
17/10/2021 11:06:00	Kab. Malang	Berawan
17/10/2021 11:44:00	Kab. Situbondo	Cerah
17/10/2021 12:01:00	Kota Batu	Cerah Berawan
17/10/2021 12:02:00	Kab. Madiun	Cerah
17/10/2021 12:12:00	Kab. Probolinggo	Berawan
17/10/2021 12:41:00	Kab. Trenggalek	Cerah Berawan
17/10/2021 12:44:00	Kab. Ponorogo	Cerah
17/10/2021 12:46:00	Kab. Pamekasan	Cerah Berawan
17/10/2021 12:58:00	Kab. Jombang	Cerah Berawan
17/10/2021 13:01:00	Kab. Gresik	Cerah
17/10/2021 13:01:00	Kab. Mojokerto	Cerah Berawan
17/10/2021 13:02:00	Kab. Bojonegoro	Cerah
17/10/2021 13:30:00	Kab. Probolinggo	Cerah - Hujan Ringan
17/10/2021 13:33:00	Kab. Lamongan	Cerah
17/10/2021 13:48:00	Kab. Malang	Hujan Lebat
17/10/2021 13:58:00	Kab. Ponorogo	Cerah Berawan - Hujan Ringan
17/10/2021 14:04:00	Kota Pasuruan	Cerah
17/10/2021 14:25:00	Kab. Trenggalek	Berawan
17/10/2021 14:37:00	Kab. Situbondo	Cerah Berawan
17/10/2021 14:50:00	Kab. Tulungagung	Cerah
17/10/2021 14:57:00	Kota Madiun	Berawan
17/10/2021 15:04:00	Kab. Magetan	Cerah Berawan
17/10/2021 15:07:00	Kab. Sidoarjo	Cerah
17/10/2021 15:11:00	Kab. Madiun	Hujan Ringan - Hujan Sedang
17/10/2021 15:25:00	Kab. Lamongan	Hujan Lebat
17/10/2021 15:35:00	Kab. Bojonegoro	Berawan - Hujan Sedang
17/10/2021 15:37:00	Kab. Ngawi	Cerah
17/10/2021 15:38:00	Kab. Tulungagung	Berawan
17/10/2021 15:56:00	Kab. Trenggalek	Berawan
17/10/2021 16:01:00	Kab. Ponorogo	Berawan - Hujan Ringan
17/10/2021 16:12:00	Kab. Ngawi	Berawan
17/10/2021 16:24:00	Kab. Magetan	Cerah Berawan


17/10/2021 16:30:00	Kab. Gresik	Berawan - Hujan Ringan
17/10/2021 16:39:00	Kab. Probolinggo	Berawan
17/10/2021 16:45:00	Kab. Mojokerto	Berawan
17/10/2021 16:59:00	Kota Pasuruan	Cerah Berawan
17/10/2021 17:20:00	Kab. Pacitan	Berawan
17/10/2021 17:50:00	Kab. Gresik	Cerah Berawan
17/10/2021 17:58:00	Kab. Sidoarjo	Cerah
17/10/2021 18:00:00	Kab. Lumajang	Cerah Berawan
17/10/2021 18:19:00	Kab. Magetan	Berawan
17/10/2021 18:29:00	Kab. Madiun	Cerah Berawan
17/10/2021 18:36:00	Kab. Nganjuk	Cerah
17/10/2021 18:58:00	Kab. Bojonegoro	Cerah
17/10/2021 19:00:00	Kota Blitar	Berawan
17/10/2021 19:00:00	Kab. Kediri	Cerah Berawan
17/10/2021 19:00:00	Kab. Nganjuk	Cerah
17/10/2021 19:13:00	Kab. Malang	Berawan
17/10/2021 19:30:00	Kab. Probolinggo	Cerah Berawan - Hujan Sedang
17/10/2021 20:00:00	Kota Batu	Berawan
17/10/2021 20:31:00	Kab. Lumajang	Cerah Berawan
17/10/2021 20:36:00	Kab. Trenggalek	Berawan
17/10/2021 21:00:00	Kota Pasuruan	Cerah Berawan
17/10/2021 21:01:00	Kab. Ngawi	Cerah Berawan
17/10/2021 21:04:00	Kab. Tuban	Cerah
17/10/2021 21:04:00	Kab. Situbondo	Cerah
17/10/2021 21:34:00	Kab. Tulungagung	Cerah Berawan
17/10/2021 22:02:00	Kab. Jombang	Cerah Berawan
17/10/2021 22:03:00	Kab. Nganjuk	Cerah
17/10/2021 22:44:00	Kab. Tuban	Cerah
17/10/2021 23:00:00	Kab. Lumajang	Cerah Berawan
17/10/2021 23:00:00	Kab. Magetan	Cerah Berawan
17/10/2021 23:05:00	Kab. Trenggalek	Cerah Berawan
17/10/2021 23:06:00	Kab. Sidoarjo	Cerah
17/10/2021 23:34:00	Kab. Gresik	Berawan
18/10/2021 01:00:00	Kab. Jombang	Cerah Berawan
18/10/2021 01:58:00	Kab. Lumajang	Cerah Berawan - Hujan Sedang
18/10/2021 02:15:00	Kab. Sidoarjo	Cerah
18/10/2021 03:58:00	Kab. Jombang	Cerah Berawan
18/10/2021 05:59:00	Kab. Mojokerto	Cerah Berawan
18/10/2021 06:04:00	Kab. Probolinggo	Cerah
18/10/2021 06:10:00	Kab. Sampang	Cerah
18/10/2021 06:13:00	Kab. Bojonegoro	Berawan
18/10/2021 06:19:00	Kab. Madiun	Cerah
18/10/2021 06:33:00	Kota Madiun	Cerah
18/10/2021 06:36:00	Kab. Tuban	Cerah
18/10/2021 06:46:00	Kab. Gresik	Cerah Berawan - Hujan Ringan
18/10/2021 06:46:00	Kab. Ngawi	Cerah
18/10/2021 07:00:00	Kab. Bojonegoro	Berawan
18/10/2021 07:00:00	Kab. Pacitan	Cerah Berawan
18/10/2021 07:01:00	Kab. Nganjuk	Cerah

Sidoarjo, 18 Oktober 2021
a.n. KAPUSDALOPS PB
BPBD Prov. Jawa Timur
Manager,



DINO ANDALANANTO, S.Kom

NIPTTPK. 208-03061985-012019-1875

1. Operator,

MUHAMMAD ALI ROZAKI
NIPTTPK. 208-10021980-012019-1944

2. 
AFIF MAS GHOZANI
NIPTTPK. 208-18061994-042020-5433

3. 
SYAMSI RIYADHI