

PEMERINTAH PROVINSI JAWA TIMUR  
**BADAN PENANGGULANGAN BENCANA DAERAH**

Jl. Letjen S. Parman No. 55 Waru, Telp. (031) 8550222; Fax. (031) 8550101  
**WARU – SIDOARJO**

Sidoarjo, 16 Oktober 2021

Nomor : 360/ <sup>2245</sup> /208.1/2021  
Sifat : Penting  
Lampiran : -  
Perihal : Laporan Harian Bencana

Kepada  
Yth. Ibu Gubernur Jawa Timur

Di **SURABAYA**

Bersama ini disampaikan dengan hormat **Laporan Harian** PUSDALOPS PB BPBD Provinsi Jawa Timur kejadian bencana pada Tanggal 15 – 16 Oktober 2021 pukul 07.00 WIB, berdasarkan pantauan petugas piket dan laporan dari BPBD Kabupaten / Kota se Jawa Timur sebagaimana terlampir.

Demikian untuk menjadi periksa.

An. KEPALA PELAKSANA  
BADAN PENANGGULANGAN BENCANA DAERAH  
PROVINSI JAWA TIMUR




**ERWIN ENDRA WIDJAJA, SE, M.AP**

Hembina TK I

NIP. 19690823 199003 1 008

TEMBUSAN :

- Yth. 1. Bp. Kepala BNPB di Jakarta  
2. Bp. Kepala Kepolisian Daerah Jawa Timur  
3. Bp. Wakil Gubernur Jawa Timur  
4. Bp. Sekretaris Daerah Prov. Jatim selaku Kepala ex officio BPBD Prov. Jatim  
5. Bp. Kepala Pelaksana BPBD Prov. Jatim
-



PEMERINTAH PROVINSI JAWA TIMUR  
BADAN PENANGGULANGAN BENCANA DAERAH

Jl. Letjen. S. Parman No. 55 Waru, Telp. (031) 8550222; Fax. (031) 8550101  
**SIDOARJO – 61256**

**LAPORAN HARIAN PUSDALOPS**

Dilaporkan kejadian alam dan bencana di wilayah Jawa Timur yang terjadi pada **Jum'at – Sabtu, 15 – 16 Oktober 2021, pukul 07.00 s/d 07.00 WIB**. Informasi yang diperoleh PUSDALOPS BPBD Provinsi Jawa Timur, sebagai berikut :

**I. Kejadian Bencana**  
Nihil.

**II. Kejadian Lain – Lain**

1. Kabupaten / : Pasuruan Kota  
Kota

Waktu : 2021-10-16 05:00:00

Tipe : Kebakaran Lahan

Kejadian

Lokasi : Jl. Dewi Sartika, Kel. Bangilan, Kec. Panggungrejo, Kota Pasuruan.

Koordinat : -7.640477, 112.909187

Cuaca : Berawan

Kronologi : Pada hari Sabtu, tanggal 16 Oktober 2021 pukul 05.00 WIB, telah terjadi kebakaran lahan kosong di Jl. Dewi Sartika, Kel. Bangilan, Kec. Panggungrejo, Kota Pasuruan. Api berhasil dipadamkan oleh petugas pada pukul 06.15 WIB.

Meninggal : 0

Hilang : 0

Luka Berat : 0

Luka : 0

Ringan

Kerusakan : Luas lahan terbakar : ± 10 m<sup>2</sup>

Kerugian : -

Upaya : - Personil PMK dan PUSDALOPS BPBD Kota Pasuruan berangkat ke lokasi kejadian

- Personil PMK melakukan pemadaman api dan pembasahan di lokasi kejadian.

- Personil PUSDALOPS BPBD Kota Pasuruan melakukan assesment / dokumentasi terkait laporan kejadian.

Unsur yang terlibat :

- PMK Kota Pasuruan

- PUSDALOPS BPBD Kota Pasuruan

- Masyarakat Setempat

Sumber : PUSDALOPS BPBD Kota Pasuruan

2. Kabupaten / : Madiun Kota  
Kota

Waktu : 2021-10-15 21:40:00

Tipe : Kebakaran Lahan

Kejadian

Lokasi : Lahan tebu aset BKAD, Jl. Tirta Raya, Kel. Nambangan Lor, Kec. Manguharjo, Kota Madiun

Koordinat : -7.631650, 111.500519

Cuaca : Cerah

Kronologi : Pada hari Jum'at, 15 Oktober 2021 pukul 21.40 WIB, telah terjadi kebakaran

lahan tebu di Jl. Tirta Raya, Kel. Nambangan Lor, Kec. Manguharjo, Kota Madiun. Penyebab kebakaran diduga dilakukan oleh orang yang tidak bertanggung jawab. Api berhasil dipadamkan pukul 01.45 WIB.

Meninggal : 0  
Hilang : 0  
Luka Berat : 0  
Luka Ringan : 0  
Kerusakan : Lahan tebu terbakar +- 2 hektar  
Kerugian : -  
Upaya : - Personil BPBD Kota Madiun meninjau lokasi kejadian  
- Personil BPBD Kota Madiun Berkoordinasi dengan perangkat desa setempat  
- Pusdalops BPBD Kota Madiun melakukan assesment atau kaji cepat  
- Personil BPBD Kota Madiun melakukan pemadaman api dan pembasahan

Unsur yang terlibat :

- BPBD Kota Madiun  
- DAMKAR Kota Madiun  
- Masyarakat setempat  
- IEA Kota Madiun

Sumber : Pusdalops PB - BPBD Kota Madiun

---

3. Kabupaten / Kota : Jember Kabupaten Kota

Waktu : 2021-10-15 19:23:00

Tipe : Gempa Bumi

Kejadian

Lokasi : 289 km BaratDaya JEMBER-JATIM

Koordinat : -10.740000,113.070412

Cuaca : Cerah

Kronologi : Pada hari Jum'at, 15 Oktober 2021 pukul 19.23 WIB. Telah terjadi gempa bumi di 289 km BaratDaya JEMBER-JATIM, dengan gempa Mag:4.4 SR, dan kedalaman 30 Km, gempa tidak di rasakan di wilayah Kab. Jember dan sekitarnya

Meninggal : 0

Hilang : 0

Luka Berat : 0

Luka Ringan : 0

Kerusakan : -

Kerugian : -

Upaya : Menyebarluaskan informasi melalui media yang ada

Sumber : BMKG - PGR VII

---

4. Kabupaten / Kota : Mojokerto Kota Kota

Waktu : 2021-10-15 15:15:00

Tipe : Kebakaran

Kejadian

Lokasi : RT 03/ RW 02 Ling. Balong Cangkring 1 Kel. Pulorejo, Kec. Prajuritkulon

Koordinat : -7.468329,112.423882

Cuaca : Cerah

Kronologi : Pada hari Jumat, 15 Oktober 2021 pukul 15.15 WIB terjadi kebakaran tempat usaha. Menurut keterangan Bapak Galih Prasetyo (adik dari bapak

Fatkhuromi) mengatakan bahwa kebakaran bermula disebabkan ada kebocoran selang bahan bakar ke tungku pembuat cetakan kue. Dari selang yg bocor bahan bakarnya menyebur keluar dan tersambar api dari tungku tersebut dan api membesar menghanguskan tempat produksi cetakan kue. Api dapat dipadamkan pukul 16.15 WIB.

Meninggal : 0  
Hilang : 0  
Luka Berat : 0  
Luka Ringan : 0  
Kerusakan : Tempat usaha terbakar (Rusak Berat) : 1 Unit  
Kerugian : -  
Upaya : - BPBD Kota Mojokerto dan PMK Kota Mojokerto datang ke lokasi kejadian  
- Melakukan pemadaman api dan pembasahan  
Sumber : Agen Bencana Jatim Wil. Kota Mojokerto

---

5. Kabupaten / Kota : Probolinggo Kabupaten  
Waktu : 2021-10-15 11:30:00  
Tipe Kejadian : Kebakaran Hutan  
Lokasi : Ds. Curah Sawo, Kec. Tegal Gending, Kab. Probolinggo.  
Koordinat : -7.855670,  
Cuaca : Cerah  
Kronologi : pada tanggal 15 Oktober 2021 pukul 11.30 WIB, lokasi Ds. Curah Sawo, Kec. Tegal Gending, Kab. Probolinggo. Terjadi kebakaran hutan yang di ketahui saat patroli keamanan hutan petugas mengetahui ada asap di Gunung Bentar. Selanjutnya petugas patroli meluncur ke lokasi kejadian. Jenis tanaman yang terbakar semak-semak dan ilalang atau rumput dan daun kering. Api sudah dapat dipadamkan pukul 12.30 WIB dengan menggunakan alat seadanya gepyok.  
Meninggal : 0  
Hilang : 0  
Luka Berat : 0  
Luka Ringan : 0  
Kerusakan : Luas lahan terbakar : +/- 1,00 Ha.  
Kerugian : -  
Upaya : - Personil TRC BPBD Kab. Probolinggo melakukan asesmen dilokasi kejadian.  
- Petugas Patroli dan petugas di lapangan melakukan pemadaman api dengan menggunakan alat seadanya.  
- Api dapat dipadamkan pukul 12.30 WIB.  
Sumber : Posko Bencana Alam Jatim

---

6. Kabupaten / Kota : Jombang Kabupaten  
Waktu : 2021-10-15 09:37:00  
Tipe Kejadian : Kebakaran  
Lokasi : Dsn. Blimbing Ds. Blimbing Kec. Kesamben  
Koordinat : -7.461040,  
Cuaca : Cerah  
Kronologi : pada tanggal 15 Oktober 2021 pukul 09.37 WIB, lokasi Dsn. Blimbing Ds.

Blimbing Kec. Kesamben. Terjadi kebakaran rumah milik warga atas nama Bapak Muktar (alm) sumber api diduga akibat konsleting listrik. api sudah dapat di padamkan pukul 10.10 WIB.

Meninggal : 0  
 Hilang : 0  
 Luka Berat : 0  
 Luka : 0  
 Ringan  
 Kerusakan : Rumah rusak Sedang : 1 Unit  
 Kerugian : -  
 Upaya : - Personil TRC BPBD Kab. Jombang melakukan asesmen dilokasi kejadian  
 - Personil DAMKAR BPBD Kab. Jombang datang kelokasi kejadian dan langsung melakukan pemadaman.  
 - Api sudah dapat dipadamkan pukul 10.10 WIB.  
 Sumber : AGENT BENCANA JATIM KABUPATEN JOMBANG

### III. Pantauan Gunung Api di Wilayah Jawa Timur

Gunung api di wilayah Jawa Timur yang terpantau sebagai berikut:

1. Gunung Bromo : **WASPADA** (Level II) Sejak Tanggal 20 Oktober 2016
2. Gunung Semeru : **WASPADA** (Level II) Sejak Tanggal 02 Mei 2013
3. Gunung Raung : **NORMAL** (Level I) Sejak Tanggal 09 Agustus 2021
4. Gunung Ijen : **NORMAL** (Level I) Sejak Tanggal 08 Agustus 2014
5. Gunung Kelud : **NORMAL** (Level I) Sejak Tanggal 07 Agustus 2014
6. Gunung Lamongan : **NORMAL** (Level I) Sejak Tanggal 19 April 2012
7. Gunung Arjuno – Welirang : **NORMAL** (Level I) Sejak Tahun 1995

### IV. Pantauan Titik Panas Wilayah Jawa Timur

Pantauan berdasarkan sensor **MODIS (Moderate Resolution Imaging Spectroradiometer)** dari Satelit Terra, Aqua, Suomi pada hari **Jum'at – Sabtu, 15 – 16 Oktober 2021, pukul 07.00 s/d 07.00 WIB**. Dilaporkan sebagai berikut :

No.	Koordinat	Tanggal	Waktu (WIB)	Tingkat	Kecamatan	Kab/Kota	Keterangan
1.	-7.62402, 111.35389	2021-10-15	12:58:40 WIB	Medium	Magetan	Magetan	Persawahan
2.	-7.79319, 112.0136	2021-10-15	12:58:40 WIB	Medium	Ngasem	Kediri	Industri
3.	-7.79824, 112.02515	2021-10-15	12:58:40 WIB	Medium	Ngasem	Kediri	Industri
4.	-7.75422, 112.1118	2021-10-15	12:58:40 WIB	Medium	Kayen Kidul	Kediri	Persawahan
5.	-8.27961, 113.10876	2021-10-15	12:58:40 WIB	Medium	Pasirian	Lumajang	Lahan Kosong
6.	-8.18546, 113.35616	2021-10-15	12:58:40 WIB	Medium	Rowokangkung	Lumajang	Persawahan
7.	-7.74725, 113.66431	2021-10-15	12:58:40 WIB	Medium	Banyuglugur	Situbondo	Persawahan
8.	-7.28154, 112.63699	2021-10-15	12:58:40 WIB	Medium	Sambikerep	Surabaya	Lahan Kosong
9.	-7.05046, 112.42085	2021-10-15	12:58:40 WIB	Medium	Turi	Lamongan	Persawahan
10.	-6.87398, 112.34118	2021-10-15	12:58:40 WIB	Medium	Paciran	Lamongan	Persawahan

### V. Peringatan Dini Cuaca Wilayah Jawa Timur

A. Peringatan Dini Cuaca Jawa Timur pada hari **Jum'at, 15 Oktober 2021, pukul 12.54 s/d 17.03 WIB**. Berpotensi terjadi Hujan Sedang – Lebat yang dapat disertai Kilat/Petir dan Angin Kencang terjadi sebanyak **3 (Tiga) kali** peringatan (Prakirawan-BMKG Surabaya).

**B. Penyebaran informasi peringatan dini Jawa Timur :**

1. Menelepon Kabupaten/ Kota yang diperkirakan berpotensi terjadi hujan.
2. Menyebarkan informasi melalui Radio Komunikasis VHF BPBD Provinsi Jawa Timur pada freq 169.225 Mhz dan VHF RAPI pada freq 142.040 Mhz.
3. Menyebarkan informasi ke Kab/Kota melalui SMS Gateway BPBD Provinsi Jawa Timur dan melalui ponsel monitoring nomor 081231780000 dan Jejaring Sosial.

**VI. Prakiraan Cuaca Wilayah Jawa Timur**

Prakiraan Cuaca Provinsi Jawa Timur pada **Sabtu – Minggu, 16 – 17 Oktober 2021, pukul 07.00 s/d 07.00 WIB**. Dilaporkan sebagai berikut :

- A.
- **Pagi hari** : diperkirakan Cerah, Berawan, dan Hujan Ringan-Sedang.
  - **Siang-Sore hari** : diperkirakan Cerah, Berawan, Hujan Ringan-Sedang, dan Hujan Lebat disertai Petir.
  - **Malam hari** : diperkirakan Cerah, Berawan, Berkabut, dan Hujan Ringan-Sedang.
  - **Dini hari** : diperkirakan Cerah, Berawan, dan Berkabut.
- **Suhu udara** : 14 - 35 °C
- **Kelembapan udara** : 45 - 100 %
- **Angin** : dominan dari Selatan - Tenggara dengan kecepatan 05 - 30 km/jam

**B. - Peringatan dini :**

**Waspada**i hujan intensitas sedang hingga lebat disertai petir dan angin kencang sesaat pada:

- **Siang-Sore hari** di wilayah Kab. Probolinggo, Lumajang dan Bondowoso.

*Sumber : BMKG Stasiun Meteorologi Juanda*

**VII. Prakiraan Tinggi Gelombang**

Prakiraan gelombang laut maksimum di wilayah Jawa Timur **Sabtu – Minggu, 16 – 17 Oktober 2021, pukul 07.00 s/d 07.00 WIB**. Dilaporkan sebagai berikut :

- A. **Kondisi Sinoptik** : Berawan, arah angin dari Timur - Tenggara, kec. angin maksimum di L. Jawa bagian timur 15 knots dan S. Hindia selatan Jatim 13 knots. Tinggi gelombang di L. Jawa bagian timur antara 0.3-1.0 m dan di S. Hindia selatan Jatim antara 1.3-3.3 m.
- B. **Peringatan** : Waspada tinggi gelombang lebih dari 2.5 m di Perairan selatan Jatim, S. Hindia selatan Jatim.

*Sumber : BMKG Maritim Surabaya*

**VIII. Komunikasi Radio**

Berdasarkan monitoring dari Media Sosial (Facebook, WhatsApp & Telegram) dan Radio Pusdalops BPBD Provinsi Jawa Timur di Frekwensi HF 11.437.5, VHF 169.225 Mhz, dan VHF 142.040 MHz pada hari pada **Jum'at – Sabtu, 15 – 16 Oktober 2021, pukul 07.00 s/d 07.00 WIB**. Dilaporkan sebagai berikut :


LOG SHEET		Tanggal : 15 - 16 Oktober 2021
Operator : Sahala, Ibni, & Jundan		Hari : Kamis – Jum'at
		STASIUN : PUSDALOPS BPBD JATIM
REKAP PERCAKAPAN		
Waktu	Pengirim	Percakapan
15/10/2021 07:00:00	Kota Pasuruan	Cerah
15/10/2021 07:00:00	Kab. Ponorogo	Cerah
15/10/2021 07:00:00	Kab. Nganjuk	Cerah
15/10/2021 07:00:00	Kab. Bojonegoro	Cerah
15/10/2021 07:00:00	Kab. Pacitan	Cerah Berawan
15/10/2021 07:05:00	Kab. Banyuwangi	Cerah - Berawan
15/10/2021 07:06:00	Kab. Blitar	Berawan
15/10/2021 07:10:00	Kab. Probolinggo	Cerah

15/10/2021 07:18:00	Kab. Gresik	Cerah
15/10/2021 07:30:00	Kab. Probolinggo	Cerah
15/10/2021 07:31:00	Kab. Trenggalek	Cerah Berawan
15/10/2021 07:32:00	Kab. Tulungagung	Cerah
15/10/2021 07:42:00	Kab. Situbondo	Cerah
15/10/2021 07:50:00	Kab. Kediri	Cerah
15/10/2021 08:00:00	Kab. Magetan	Cerah
15/10/2021 08:01:00	Kota Batu	Cerah Berawan
15/10/2021 08:02:00	Kab. Mojokerto	Cerah Berawan
15/10/2021 08:28:00	Kab. Situbondo	Cerah
15/10/2021 08:57:00	Kab. Bangkalan	Cerah Berawan
15/10/2021 08:57:00	Kab. Bojonegoro	Cerah
15/10/2021 09:58:00	Kota Probolinggo	Cerah
15/10/2021 10:00:00	Kota Pasuruan	Cerah
15/10/2021 10:07:00	Kab. Nganjuk	Cerah
15/10/2021 10:15:00	Kab. Nganjuk	Cerah
15/10/2021 10:22:00	Kab. Ponorogo	Cerah
15/10/2021 10:32:00	Kab. Sumenep	Cerah
15/10/2021 10:43:00	Kab. Madiun	Cerah
15/10/2021 10:43:00	Kab. Madiun	Cerah
15/10/2021 11:00:00	Kab. Gresik	Cerah
15/10/2021 11:01:00	Kab. Malang	Cerah
15/10/2021 11:27:00	Kota Blitar	Cerah
15/10/2021 11:45:00	Kab. Trenggalek	Cerah Berawan
15/10/2021 12:15:00	Kab. Pacitan	Cerah Berawan
15/10/2021 12:16:00	Kota Batu	Cerah
15/10/2021 12:16:00	Kab. Sidoarjo	Cerah
15/10/2021 12:19:00	Kab. Malang	Berawan
15/10/2021 12:27:00	Kab. Bondowoso	Berawan
15/10/2021 12:41:00	Kab. Tulungagung	Cerah Berawan
15/10/2021 12:42:00	Kab. Madiun	Cerah Berawan
15/10/2021 12:48:00	Kab. Probolinggo	Cerah
15/10/2021 12:58:00	Kab. Madiun	Cerah Berawan
15/10/2021 13:00:00	Kab. Sampang	Cerah Berawan
15/10/2021 13:00:00	Kab. Magetan	Cerah
15/10/2021 13:00:00	Kab. Trenggalek	Cerah
15/10/2021 13:00:00	Kab. Jombang	Cerah Berawan
15/10/2021 13:00:00	Kab. Nganjuk	Cerah
15/10/2021 13:05:00	Kota Batu	Hujan Sedang
15/10/2021 13:06:00	Kab. Situbondo	Cerah Berawan
15/10/2021 13:30:00	Kab. Probolinggo	Cerah
15/10/2021 13:55:00	Kab. Situbondo	Cerah
15/10/2021 14:01:00	Kota Pasuruan	Cerah
15/10/2021 14:04:00	Kab. Malang	Berawan
15/10/2021 14:07:00	Kota Madiun	Cerah
15/10/2021 14:10:00	Kab. Ngawi	Cerah - Berawan
15/10/2021 14:45:00	Kab. Tulungagung	Cerah Berawan
15/10/2021 14:48:00	Kab. Bangkalan	Cerah
15/10/2021 14:50:00	Kab. Trenggalek	Cerah
15/10/2021 14:50:00	Kab. Madiun	Cerah
15/10/2021 14:53:00	Kab. Jombang	Cerah Berawan
15/10/2021 15:00:00	Kab. Magetan	Cerah
15/10/2021 15:00:00	Kab. Gresik	Cerah Berawan
15/10/2021 15:08:00	Kota Blitar	Berawan
15/10/2021 16:00:00	Kab. Ponorogo	Cerah
15/10/2021 16:30:00	Kab. Trenggalek	Cerah Berawan - Berawan
15/10/2021 17:00:00	Kota Pasuruan	Cerah
15/10/2021 17:01:00	Kab. Probolinggo	Cerah
15/10/2021 17:03:00	Kab. Tuban	Cerah
15/10/2021 17:18:00	Kab. Gresik	Cerah
15/10/2021 17:20:00	Kab. Pacitan	Berawan
15/10/2021 17:20:00	Kab. Trenggalek	Berawan

15/10/2021 17:22:00	Kab. Kediri	Cerah Berawan
15/10/2021 17:24:00	Kab. Sidoarjo	Cerah
15/10/2021 17:34:00	Kab. Bojonegoro	Cerah
15/10/2021 17:49:00	Kab. Madiun	Cerah Berawan
15/10/2021 18:17:00	Kab. Magetan	Cerah
15/10/2021 18:25:00	Kab. Nganjuk	Cerah Berawan
15/10/2021 19:00:00	Kab. Kediri	Cerah Berawan
15/10/2021 19:00:00	Kab. Sampang	Cerah Berawan
15/10/2021 19:02:00	Kab. Pasuruan	Cerah
15/10/2021 19:04:00	Kab. Bojonegoro	Berawan
15/10/2021 19:12:00	Kab. Blitar	Berawan
15/10/2021 19:30:00	Kab. Probolinggo	Cerah
15/10/2021 19:36:00	Kab. Situbondo	Cerah
15/10/2021 19:40:00	Kota Blitar	Berawan
15/10/2021 19:53:00	Kab. Tuban	Cerah
15/10/2021 19:56:00	Kab. Pamekasan	Cerah Berawan
15/10/2021 20:00:00	Kab. Gresik	Cerah
15/10/2021 20:00:00	Kota Batu	Berawan
15/10/2021 20:08:00	Kab. Lumajang	Cerah Berawan
15/10/2021 20:21:00	Kab. Situbondo	Cerah Berawan
15/10/2021 20:25:00	Kab. Lamongan	Cerah Berawan
15/10/2021 21:00:00	Kab. Mojokerto	Cerah Berawan
15/10/2021 21:21:00	Kab. Ngawi	Cerah Berawan
15/10/2021 21:35:00	Kab. Sidoarjo	Cerah
15/10/2021 21:38:00	Kab. Ponorogo	Cerah
15/10/2021 21:50:00	Kab. Mojokerto	Cerah Berawan
15/10/2021 21:52:00	Kab. Tulungagung	Cerah
15/10/2021 22:02:00	Kota Pasuruan	Cerah Berawan
15/10/2021 22:10:00	Kab. Nganjuk	Cerah
15/10/2021 22:11:00	Kab. Trenggalek	Cerah Berawan
15/10/2021 22:17:00	Kab. Jombang	Cerah
15/10/2021 22:18:00	Kab. Trenggalek	Cerah
15/10/2021 22:37:00	Kota Madiun	Cerah
15/10/2021 22:39:00	Kab. Malang	Berawan
15/10/2021 23:00:00	Kab. Magetan	Cerah
15/10/2021 23:01:00	Kab. Tuban	Cerah
15/10/2021 23:30:00	Kab. Ponorogo	Cerah Berawan
15/10/2021 23:41:00	Kab. Gresik	Cerah
15/10/2021 23:45:00	Kab. Madiun	Cerah
15/10/2021 23:49:00	Kab. Sidoarjo	Cerah
16/10/2021 00:02:00	Kota Pasuruan	Berawan
16/10/2021 01:39:00	Kab. Lumajang	Cerah Berawan - Hujan Sedang
16/10/2021 04:03:00	Kab. Jombang	Cerah
16/10/2021 05:30:00	Kab. Madiun	Cerah Berawan
16/10/2021 06:07:00	Kab. Sidoarjo	Cerah
16/10/2021 06:07:00	Kab. Bondowoso	Berawan
16/10/2021 06:11:00	Kab. Sampang	Cerah
16/10/2021 06:27:00	Kab. Tulungagung	Cerah Berawan
16/10/2021 06:31:00	Kota Madiun	Cerah Berawan
16/10/2021 06:41:00	Kab. Ponorogo	Cerah
16/10/2021 06:43:00	Kab. Ngawi	Cerah
16/10/2021 06:55:00	Kab. Gresik	Cerah Berawan
16/10/2021 06:58:00	Kab. Nganjuk	Cerah
16/10/2021 06:58:00	Kab. Madiun	Cerah
16/10/2021 07:00:00	Kab. Pacitan	Berawan
16/10/2021 07:00:00	Kota Blitar	Cerah Berawan
16/10/2021 07:00:00	Kab. Pasuruan	Cerah
16/10/2021 07:00:00	Kab. Ponorogo	Cerah Berawan




Sidoarjo, 16 Oktober 2021  
a.n. KAPUSDALOPS PB  
BPBD Prov. Jawa Timur  
Manager,



**DINO ANDALANANTO, S.Kom**  
NIPTTPK. 208-03061985-012019-1875


Operator,

1.




**SAHALA MANATAP.S.T**  
NIPTTPK. 208-30071982-062009-3877

2.



**IBNI ABDILLAH S. A.Md**  
NIPTTPK. 208-15021992-012019-1907

3.



**KANIZ EL JUNDAN**