



PEMERINTAH PROVINSI JAWA TIMUR
BADAN PENANGGULANGAN BENCANA DAERAH

Jl. Letjen S. Parman No. 55 Waru, Telp. (031) 8550222; Fax. (031) 8550101

WARU – SIDOARJO

Sidoarjo, 12 Oktober 2021

Nomor : 360/2214/208.1/2021
Sifat : Penting
Lampiran : -
Perihal : Laporan Harian Bencana

Kepada
Yth. Ibu Gubernur Jawa Timur

Di **SURABAYA**

Bersama ini disampaikan dengan hormat **Laporan Harian** PUSDALOPS PB BPBD Provinsi Jawa Timur kejadian bencana pada Tanggal 11 – 12 Oktober 2021 pukul 07.00 WIB, berdasarkan pantauan petugas piket dan laporan dari BPBD Kabupaten / Kota se Jawa Timur sebagaimana terlampir.

Demikian untuk menjadi periksa.

An. KEPALA PELAKSANA
BADAN PENANGGULANGAN BENCANA DAERAH
PROVINSI JAWA TIMUR




ERWIN INDRAWIDJAJA, SE, M.AP

Penjabat Sekretaris,
Pembina TK I
NIP. 19690823 199003 1 008

TEMBUSAN :

- Yth. 1. Bp. Kepala BNPB di Jakarta
2. Bp. Kepala Kepolisian Daerah
Jawa Timur
3. Bp. Wakil Gubernur Jawa Timur
4. Bp. Sekretaris Daerah Prov.
Jatim selaku Kepala ex officio
BPBD Prov. Jatim
5. Bp. Kepala Pelaksana BPBD
Prov. Jatim
-



PEMERINTAH PROVINSI JAWA TIMUR
BADAN PENANGGULANGAN BENCANA DAERAH

Jl. Letjen. S. Parman No. 55 Waru, Telp. (031) 8550222; Fax. (031) 8550101
SIDOARJO – 61256

LAPORAN HARIAN PUSDALOPS

Dilaporkan kejadian alam dan bencana di wilayah Jawa Timur yang terjadi pada **Senin - Selasa, 11 - 12 Oktober 2021, pukul 07.00 s/d 07.00 WIB**. Informasi yang diperoleh Pusdalops BPBD Provinsi Jawa Timur, sebagai berikut :

I. Kejadian Bencana

Nihil.

II. Kejadian Lain – Lain

1. Kabupaten / : Bondowoso Kabupaten
Kota
Waktu : 2021-10-11 07:00:00
Tipe Kejadian : Kekeringan
Lokasi : Dsn. Sude, Ds. Gayam, Kec. Botolinggo, Kab. Bondowoso
Koordinat : -7.841220,113.999611
Cuaca : Cerah Berawan
Kronologi : Debit air yang kecil sehingga menyebabkan kekeringan dan warga kesulitan mendapat air bersih
Meninggal : 0
Hilang : 0
Luka Berat : 0
Luka Ringan : 0
Kerusakan : -
Kerugian : -
Upaya : BPBD Kab. Bondowoso melakukan pengiriman air bersih di lokasi tersebut
Sumber : AGEN BENCANA JATIM KAB BONDOWOSO

2. Kabupaten / : Kediri Kabupaten
Kota
Waktu : 2021-10-11 07:00:00
Tipe Kejadian : Kekeringan
Lokasi : Dsn. Sanding, Ds. Babadan, Kec. Ngancar, Kab. Kediri
Koordinat : -7.903733,112.148872
Cuaca : Cerah
Kronologi : Debit air yang kecil sehingga menyebabkan kekeringan dan warga kesulitan mendapat air bersih
Meninggal : 0
Hilang : 0
Luka Berat : 0
Luka Ringan : 0
Kerusakan : -
Kerugian : -
Upaya : BPBD Kab. Kediri mengirimkan 3 tangki berisi air sebanyak 12.000 liter.
Sumber : AGEN BENCANA JATIM KABUPATEN KEDIRI

III. Pantauan Gunung Api di Wilayah Jawa Timur

Gunung api di wilayah Jawa Timur yang terpantau sebagai berikut:

1. Gunung Bromo : **WASPADA** (Level II) Sejak Tanggal 20 Oktober 2016
2. Gunung Semeru : **WASPADA** (Level II) Sejak Tanggal 02 Mei 2013
3. Gunung Raung : **NORMAL** (Level I) Sejak Tanggal 09 Agustus 2021
4. Gunung Ijen : **NORMAL** (Level I) Sejak Tanggal 08 Agustus 2014
5. Gunung Kelud : **NORMAL** (Level I) Sejak Tanggal 07 Agustus 2014
6. Gunung Lamongan : **NORMAL** (Level I) Sejak Tanggal 19 April 2012
7. Gunung Arjuno – Welirang : **NORMAL** (Level I) Sejak Tahun 1995

IV. Pantauan Titik Panas Wilayah Jawa Timur

Pantauan berdasarkan sensor **MODIS (Moderate Resolution Imaging Spectroradiometer)** dari Satelit Terra, Aqua, Suomi pada hari **Senin - Selasa, 11 - 12 Oktober 2021, pukul 07.00 s/d 07.00 WIB**. Dilaporkan sebagai berikut :

No.	Koordinat	Tanggal	Waktu (WIB)	Tingkat	Kecamatan	Kab/Kota	Keterangan
1.	-8.03562 111.44115	2021-10-11	12:33:23 WIB	Medium	Bungkal	Ponorogo	Lahan Hutan
2.	-7.64578 111.7644	2021-10-11	12:33:23 WIB	Medium	Gemarang	Madiun	Lahan Hutan
3.	-7.75804 112.76389	2021-10-11	12:33:23 WIB	Medium	Purwosari	Pasuruan	Sawah
4.	-8.25033 113.8516	2021-10-11	12:33:23 WIB	Medium	Silo	Jember	Sawah
5.	-7.8728, 112.07311	2021-10-12	01:18:40 WIB	Medium	Wates	Kediri	Persawahan
6.	-8.01128, 113.26144	2021-10-12	01:18:40 WIB	Medium	Kalkah	Lumajang	Lahan Perkebunan

V. Peringatan Dini Cuaca Wilayah Jawa Timur

A. **Peringatan Dini Cuaca Jawa Timur pada hari Senin, 11 Oktober 2021, pukul 16.16 WIB**, berpotensi terjadi Hujan Sedang – Lebat yang dapat disertai Kilat/Petir dan Angin Kencang terjadi sebanyak **1 (Satu) Kali** peringatan (Prakirawan-BMKG Surabaya).

B. **Penyebaran informasi peringatan dini Jawa Timur :**

1. Menelepon Kabupaten/ Kota yang diperkirakan berpotensi terjadi hujan.
2. Menyebarkan informasi melalui Radio Komunikasi VHF BPBD Provinsi Jawa Timur pada freq 169.225 Mhz dan VHF RAPI pada freq 142.040 Mhz.
3. Menyebarkan informasi ke Kab/Kota melalui SMS Gateway BPBD Provinsi Jawa Timur dan melalui ponsel monitoring nomor 081231780000 dan Jejaring Sosial.

VI. Prakiraan Cuaca Wilayah Jawa Timur

Prakiraan Cuaca Provinsi Jawa Timur pada **Selasa - Rabu, 12 - 13 Oktober 2021, pukul 07.00 s/d 07.00 WIB**. Dilaporkan sebagai berikut :

- A. - **Pagi hari** : diprakirakan Cerah, dan Berawan.
- **Siang-Sore hari** : diprakirakan Cerah, dan Berawan.
- **Malam hari** : diprakirakan Cerah, Berawan, dan Berkabut.
- **Dini hari** : diprakirakan Cerah, Berawan, dan Berkabut.
- **Suhu udara** : 12 - 36 °C
- **Kelembapan udara** : 50 - 95 %
- **Angin** : dominan dari Tenggara - Timur dengan kecepatan 05 - 30 km/jam

B. - **Peringatan dini** : NIHIL

Sumber : BMKG Stasiun Meteorologi Juanda

VII. Prakiraan Tinggi Gelombang

Prakiraan gelombang laut maksimum di wilayah Jawa Timur **Selasa - Rabu, 12 - 13 Oktober 2021, pukul 07.00 s/d 07.00 WIB**. Dilaporkan sebagai berikut :

- A. **Kondisi Sinoptik** : Berawan, arah angin dari Tenggara - Selatan, kec. angin maksimum di L. Jawa bagian timur 20 knots dan S. Hindia selatan Jatim 14 knots. Tinggi gelombang di L. Jawa bagian timur antara 0.5-1.5 m dan di S. Hindia selatan Jatim antara 1.3-2.8 m.
- B. **Peringatan** : Waspada tinggi gelombang lebih dari 2.5 m di Perairan selatan Jatim, S. Hindia selatan Jatim.

Sumber : BMKG Maritim Surabaya

VIII. Komunikasi Radio


Berdasarkan monitoring dari Media Sosial (Facebook, WhatsApp & Telegram) dan Radio Pusdalops BPBD Provinsi Jawa Timur di Frekwensi HF 11.437.5, VHF 169.225 Mhz, dan VHF 142.040 MHz pada hari pada **Senin - Selasa, 11 - 12 Oktober 2021, pukul 07.00 s/d 07.00 WIB**. Dilaporkan sebagai berikut :

LOG SHEET		Tanggal : 11 - 12 Oktober 2021
Operator : Ibni, Sahala & Jundan		Hari : Senin - Selasa
		STASIUN : PUSDALOPS BPBD JATIM
REKAP PERCAKAPAN		
Waktu	Pengirim	Percakapan
11/10/2021 07:00:00	Kab. Pacitan	Cerah
11/10/2021 07:00:00	Kab. Nganjuk	Cerah
11/10/2021 07:00:00	Kab. Blitar	Berawan
11/10/2021 07:00:00	Kab. Batu	Cerah Berawan
11/10/2021 07:00:00	Kota Batu	Berawan
11/10/2021 07:04:00	Kab. Malang	Cerah Berawan
11/10/2021 07:05:00	Kab. Ponorogo	Cerah
11/10/2021 07:10:00	Kab. Pamekasan	Cerah
11/10/2021 07:11:00	Kab. Bojonegoro	Cerah Berawan
11/10/2021 07:11:00	Kab. Madiun	Cerah
11/10/2021 07:11:00	Kota Blitar	Cerah Berawan
11/10/2021 07:11:00	Kab. Trenggalek	Cerah
11/10/2021 07:32:00	Kab. Probolinggo	Cerah
11/10/2021 07:40:00	Kab. Pasuruan	Cerah
11/10/2021 07:42:00	Kab. Trenggalek	Cerah Berawan
11/10/2021 07:48:00	Kab. Lumajang	Cerah Berawan
11/10/2021 07:50:00	Kab. Gresik	Cerah
11/10/2021 07:53:00	Kab. Ngawi	Cerah
11/10/2021 07:54:00	Kab. Bondowoso	Cerah Berawan
11/10/2021 07:56:00	Kab. Jombang	Cerah
11/10/2021 07:57:00	Kab. Magetan	Cerah
11/10/2021 08:00:00	Kab. Magetan	Cerah
11/10/2021 08:32:00	Kab. Madiun	Cerah
11/10/2021 08:34:00	Kab. Sampang	Cerah
11/10/2021 09:19:00	Kab. Jember	Cerah
11/10/2021 09:38:00	Kab. Tulungagung	Cerah Berawan
11/10/2021 09:46:00	Kab. Sampang	Cerah
11/10/2021 09:55:00	Kab. Sidoarjo	Cerah
11/10/2021 09:55:00	Kab. Tuban	Cerah
11/10/2021 10:03:00	Kab. Jombang	Cerah Berawan
11/10/2021 10:12:00	Kab. Nganjuk	Cerah Berawan
11/10/2021 10:17:00	Kab. Madiun	Cerah
11/10/2021 10:19:00	Kab. Bojonegoro	Cerah
11/10/2021 10:29:00	Kota Pasuruan	Cerah Berawan
11/10/2021 11:53:00	Kab. Malang	Cerah Berawan
11/10/2021 11:58:00	Kab. Tulungagung	Cerah
11/10/2021 11:58:00	Kab. Bondowoso	Cerah Berawan
11/10/2021 11:59:00	Kab. Tuban	Cerah
11/10/2021 12:01:00	Kab. Mojokerto	Cerah Berawan
11/10/2021 12:07:00	Kota Blitar	Cerah Berawan
11/10/2021 12:10:00	Kab. Kediri	Cerah
11/10/2021 12:12:00	Kota Batu	Cerah Berawan

11/10/2021 12:14:00	Kab. Probolinggo	Cerah
11/10/2021 12:22:00	Kab. Pacitan	Cerah
11/10/2021 13:04:00	Kab. Jombang	Cerah Berawan
11/10/2021 13:05:00	Kota Kediri	Cerah - Berawan
11/10/2021 14:02:00	Kota Pasuruan	Berawan
11/10/2021 14:18:00	Kab. Tulungagung	Cerah Berawan
11/10/2021 14:23:00	Kota Madiun	Cerah
11/10/2021 14:27:00	Kab. Sidoarjo	Cerah Berawan
11/10/2021 14:27:00	Kab. Sidoarjo	Cerah Berawan
11/10/2021 14:29:00	Kota Malang	Cerah Berawan
11/10/2021 14:41:00	Kab. Ngawi	Cerah Berawan
11/10/2021 15:00:00	Kab. Magetan	Cerah
11/10/2021 15:02:00	Kab. Gresik	Cerah
11/10/2021 15:20:00	Kab. Malang	Cerah Berawan
11/10/2021 15:25:00	Kab. Kediri	Cerah
11/10/2021 15:28:00	Kab. Jember	Cerah Berawan
11/10/2021 15:29:00	Kab. Ponorogo	Cerah
11/10/2021 15:36:00	Kab. Trenggalek	Cerah Berawan
11/10/2021 16:10:00	Kab. Ponorogo	Cerah
11/10/2021 16:17:00	Kab. Bangkalan	Cerah Berawan
11/10/2021 16:17:00	Kab. Trenggalek	Cerah
11/10/2021 16:18:00	Kab. Jombang	Cerah Berawan
11/10/2021 16:31:00	Kab. Sampang	Cerah Berawan
11/10/2021 16:58:00	Kab. Gresik	Cerah
11/10/2021 16:59:00	Kab. Malang	Berawan
11/10/2021 17:25:00	Kab. Sampang	Cerah Berawan
11/10/2021 17:41:00	Kab. Sidoarjo	Cerah
11/10/2021 17:45:00	Kab. Magetan	Cerah
11/10/2021 17:51:00	Kab. Nganjuk	Cerah
11/10/2021 17:52:00	Kab. Madiun	Cerah Berawan
11/10/2021 18:01:00	Kab. Sumenep	Cerah
11/10/2021 18:02:00	Kab. Pasuruan	Cerah
11/10/2021 18:13:00	Kab. Trenggalek	Cerah
11/10/2021 18:21:00	Kab. Probolinggo	Cerah
11/10/2021 18:30:00	Kab. Bojonegoro	Cerah
11/10/2021 19:00:00	Kab. Jombang	Cerah Berawan
11/10/2021 19:00:00	Kab. Bojonegoro	Cerah Berawan
11/10/2021 19:00:00	Kab. Pasuruan	Cerah Berawan
11/10/2021 19:00:00	Kab. Kediri	Cerah
11/10/2021 19:03:00	Kab. Madiun	Cerah
11/10/2021 19:06:00	Kota Blitar	Berawan
11/10/2021 19:06:00	Kab. Nganjuk	Cerah
11/10/2021 19:06:00	Kab. Gresik	Cerah
11/10/2021 19:12:00	Kab. Tuban	Cerah
11/10/2021 19:28:00	Kab. Probolinggo	Cerah
11/10/2021 19:37:00	Kab. Lamongan	Cerah Berawan
11/10/2021 19:39:00	Kab. Blitar	Cerah Berawan
11/10/2021 19:39:00	Kab. Trenggalek	Berawan
11/10/2021 19:41:00	Kab. Situbondo	Cerah
11/10/2021 19:44:00	Kab. Jombang	Cerah
11/10/2021 20:00:00	Kota Batu	Berawan
11/10/2021 20:24:00	Kab. Pamekasan	Cerah
11/10/2021 21:00:00	Kota Pasuruan	Cerah Berawan
11/10/2021 21:10:00	Kab. Ngawi	Cerah Berawan
11/10/2021 21:16:00	Kab. Trenggalek	Cerah
11/10/2021 21:25:00	Kab. Lumajang	Cerah Berawan
11/10/2021 21:44:00	Kab. Ponorogo	Cerah
11/10/2021 21:57:00	Kab. Jombang	Cerah Berawan
11/10/2021 22:00:00	Kab. Nganjuk	Cerah
11/10/2021 22:14:00	Kab. Sidorajo	Cerah
11/10/2021 22:21:00	Kab. Tuban	Cerah

11/10/2021 22:32:00	Kota Probolinggo	Cerah
11/10/2021 23:00:00	Kab. Magetan	Cerah
11/10/2021 23:01:00	Kab. Banyuwangi	Cerah Berawan
11/10/2021 23:01:00	Kab. Lumajang	Cerah
11/10/2021 23:09:00	Kab. Madiun	Cerah
11/10/2021 23:45:00	Kab. Ponorogo	Cerah Berawan
11/10/2021 23:58:00	Kab. Gresik	Cerah
12/10/2021 00:01:00	Kota Pasuruan	Cerah
12/10/2021 00:01:00	Kab. Mojokerto	Cerah Berawan
12/10/2021 00:59:00	Kab. Jombang	Cerah Berawan
12/10/2021 02:16:00	Kab. Sidoarjo	Cerah
12/10/2021 03:50:00	Kab. Lumajang	Cerah Berawan - Hujan Sedang
12/10/2021 05:35:00	Kab. Probolinggo	Cerah
12/10/2021 06:04:00	Kab. Bondowoso	Berawan
12/10/2021 06:08:00	Kab. Mojokerto	Cerah Berawan
12/10/2021 06:09:00	Kab. Bojonegoro	Cerah Berawan
12/10/2021 06:25:00	Kab. Malang	Berawan
12/10/2021 06:27:00	Kab. Mojokerto	Cerah Berawan
12/10/2021 06:33:00	Kab. Tulungagung	Berawan
12/10/2021 06:41:00	Kab. Nganjuk	Cerah
12/10/2021 06:42:00	Kab. Blitar	Cerah
12/10/2021 06:47:00	Kab. Trenggalek	Cerah Berawan
12/10/2021 06:48:00	Kab. Madiun	Cerah
12/10/2021 07:00:00	Kab. Pacitan	Berawan
12/10/2021 07:00:00	Kab. Pasuruan	Cerah Berawan
12/10/2021 07:00:00	Kab. Banyuwangi	Cerah Berawan


Sidoarjo, 12 Oktober 2021
a.n. KAPUSDALOPS PB
BPBD Prov. Jawa Timur
Manager,



DINO ANDALANANTO, S.Kom
NIPTTPK. 208-03061985-012019-1875

Operator,

1.



IBNI ABDILLAH S. A.Md
NIPTTPK. 208-15021992-012019-1907

2.



SAHALA MANATAP.S.T
NIPTTPK. 208-30071982-062009-3877

3.



KANIZ EL JUNDAN