

PEMERINTAH PROVINSI JAWA TIMUR
BADAN PENANGGULANGAN BENCANA DAERAH

Jl. Letjen S. Parman No. 55 Waru, Telp. (031) 8550222; Fax. (031) 8550101
WARU – SIDOARJO

Sidoarjo, 09 Oktober 2021

Nomor : 360/2203 /208.1/2021
Sifat : Penting
Lampiran : -
Perihal : Laporan Harian Bencana

Kepada
Yth. Ibu Gubernur Jawa Timur

Di **SURABAYA**

Bersama ini disampaikan dengan hormat **Laporan Harian** PUSDALOPS PB BPBD Provinsi Jawa Timur kejadian bencana pada Tanggal 08 – 09 Oktober 2021 pukul 07.00 WIB, berdasarkan pantauan petugas piket dan laporan dari BPBD Kabupaten / Kota se Jawa Timur sebagaimana terlampir.

Demikian untuk menjadi periksa.

An. KEPALA PELAKSANA
BADAN PENANGGULANGAN BENCANA DAERAH
PROVINSI JAWA TIMUR
Sekretaris,




ERWIN INDRA WIDJAJA, SE, M.AP

Rembina TK I

NIP. 19690823 199003 1 008

TEMBUSAN :

- Yth. 1. Bp. Kepala BNPB di Jakarta
2. Bp. Kepala Kepolisian Daerah Jawa Timur
3. Bp. Wakil Gubernur Jawa Timur
4. Bp. Sekretaris Daerah Prov. Jatim selaku Kepala ex officio BPBD Prov. Jatim
5. Bp. Kepala Pelaksana BPBD Prov. Jatim
-



PEMERINTAH PROVINSI JAWA TIMUR
BADAN PENANGGULANGAN BENCANA DAERAH

Jl. Letjen. S. Parman No. 55 Waru, Telp. (031) 8550222; Fax. (031) 8550101
SIDOARJO – 61256

LAPORAN HARIAN PUSDALOPS

Dilaporkan kejadian alam dan bencana di wilayah Jawa Timur yang terjadi pada **Jumat – Sabtu, 08 – 09 Oktober 2021, pukul 07.00 s/d 07.00 WIB**. Informasi yang diperoleh Pusdalops BPBD Provinsi Jawa Timur, sebagai berikut :

I. Kejadian Bencana
Nihil.

II. Kejadian Lain – Lain

1. Kabupaten / : Jombang Kabupaten
Kota

Waktu : 2021-10-08 21:55:00

Tipe : Kebakaran

Kejadian

Lokasi : Dsn. Mojaranu, RT/RW 03/01 Ds. Tanggalrejo, Kec. Mojoagung, Kab. Jombang

Koordinat : -7.579950,112.365097

Cuaca : Cerah

Kronologi : Pada hari Jum'at, 08 Oktober 2021 pukul 21.15 WIB. Telah terjadi kebakaran tempat pemukiman di Ds. Tanggalrejo, Kec. Mojoagung, Kab. Jombang. Diduga penyebab kebakaran nyala api lilin yang mengenai kasur, api berhasil di padamkan pukul 22.25 WIB.

Meninggal : 0

Hilang : 0

Luka Berat : 0

Luka : 0

Ringan

Kerusakan : -

Kerugian : -

Upaya : - BPBD kab. Jombang dan Pos Damkar Mojoagung meninjau lokasi kejadian
- BPBD Kab. Jombang melakukan assesment atau kaji cepat
- BPBD kab. Jombang dan Pos Damkar Mojoagung melakukan pemadaman dan pembasahan di bantu oleh masyarakat desa setempat

Unsur yang terlibat :

- BPBD kab. Jombang
- Pos Damkar Mojoagung
- Perangkat Desa
- ISJ
- GATANA
- SEMAR

Sumber : Agen Bencana Jatim

2. Kabupaten / : Situbondo Kabupaten
Kota

Waktu : 2021-10-08 08:30:00

Tipe : Kejadian Lain

Kejadian

Lokasi : Perairan Takat Mas, Ds. Jangkar, Kec. Jangkar, Kab. Situbondo.

Koordinat : -7.433000,114.121902

Cuaca : Cerah Berawan
Kronologi : (Info awal)
Pada hari Kamis, 07 Oktober 2021 pukul 16.00 WIB ketiga nelayan atas nama Anton Supriyadi (34 th), Yudi (29 th), dan Angga (23 th) berangkat ke laut untuk mencari ikan di perairan Jangkar dengan menaiki perahu jenis viber warna putih, seharusnya nelayan sudah pulang pukul 23.00 WIB. Namun sampai saat ini hari Jum'at, 08 Oktober 2021 belum tiba di rumah. Informasi dari salah satu pihak keluarga (Pak Sukandar 39 th), pada hari Jum'at pukul 06.00 sempat berkomunikasi dengan korban atas nama Anton via SMS, memberitahukan posisi berada di perairan Takat Mas karena perahu kehabisan BBM. Pukul 08.30 WIB korban kembali menginformasikan via SMS bahwa tidak usah dicari karena perahu sudah kembali jalan. Namun sampai saat ini, ketiga nelayan belum kembali ke rumah. Pihak keluarga sempat melakukan pencarian ke perairan Takat Mas, karena ombak besar pihak keluarga tidak melanjutkan perjalanan sehingga berhenti di tengah laut perairan Sidodadi Kec. Banyuputih.

Meninggal : 0
Hilang : 3
Luka Berat : 0
Luka Ringan : 0
Kerusakan : -
Kerugian : -
Upaya : - Meninjau lokasi kejadian
- Pusdalops BPBD Kab. Situbondo melakukan koordinasi dg pihak keluarga, Pemdés Setempat, Kecamatan, Koramil, Polsek dan Relawan
- Pusdalops BPBD Kab. Situbondo melakukan Assesment / kaji cepat dilokasi.
- Pusdalops BPBD berkoordinasi dengan Basarnas Pos SAR Jember.
- Pusdalops BPBD, Basarnas Pos SAR Jember, Polairud Polres Situbondo melakukan koordinasi terkait upaya pencarian korban
Unsur yang terlibat :
- Anggota Pusdalops BPBD Kab. Situbondo
- Basarnas Pos SAR Jember
- Anggota Tagana Dinsos Kab. Situbondo
- Kecamatan Jangkar
- Anggota Polsek Jangkar
- Anggota Koramil Jangkar
- Anggota Polairud Polres Kab. Situbondo
- Anggota Kamla Pos AL Jangkar
- Pemdés Jangkar
- Nelayan setempat.

Sumber : Pusdalops BPBD Kab. Situbondo

3. Kabupaten / Kota : Pasuruan Kota
Waktu : 2021-10-07 16:00:00
Tipe Kejadian : Kebakaran
Lokasi : Pasar Nguling, Kec. Nguling, Kota Pasuruan
Koordinat : -7.717090,113.077881
Cuaca : Cerah
Kronologi : - Pada pukul 16.00 WIB mendapatkan informasi dari warga terjadi kebakaran. Penyebab kebakaran masih belum diketahui.
- Pukul 16.47 WIB Api berhasil dipadamkan.
Meninggal : 0
Hilang : 0

Luka Berat : 0
Luka : 0
Ringan
Kerusakan : Tempat Usaha
Kerugian : -
Upaya : - Personil PMK Melakukan Pemadaman Api
- Personil Pusdalops Melakukan Assesment dan Dokumentasi Terkait Laporan Kejadian di TKK
ARMADA YANG DIKERAHKAN
- 1 Unit Damkar Kota Pasuruan
- 1 Unit Damkar Kabupaten Pasuruan
- 1 Unit Water Suplay Kabupaten Pasuruan
- 1 Unit Damkar Kabupaten Probolinggo
- 1 Unit Water Suplay Kabupaten Probolinggo
- 1 Unit damkar indonesia Power
Sumber : PUSDALOPS PB - BPBD KOTA PASURUAN

4. Kabupaten / : Kediri Kabupaten
Kota
Waktu : 2021-10-07 14:15:00
Tipe : Kekeringan
Kejadian
Lokasi : Dsn. Sanding, Ds. Babadan, Kec. Ngancar, Kab. Kediri.
Koordinat : -7.903733,112.148872
Cuaca : Cerah
Kronologi : Debit air yang kecil sehingga menyebabkan kekeringan dan warga kesulitan mendapat air bersih
Meninggal : 0
Hilang : 0
Luka Berat : 0
Luka : 0
Ringan
Kerusakan : -
Kerugian : -
Upaya : BPBD Kab. Kediri mengirimkan 3 tangki berisi air sebanyak 12.000 liter.
Unsur yang terlibat :
- Personil BPBD Kab. Kediri
- Pemerintah Desa
Sumber : Agen Bencana Jatim Kab. Kediri

5. Kabupaten / : Jombang Kabupaten
Kota
Waktu : 2021-10-07 13:04:00
Tipe : Kekeringan
Kejadian
Lokasi : Dsn. Wonorejo, Ds Ngrimbi, Kec. Bareng, Kab. Jombang
Koordinat : -7.658780,112.351929
Cuaca : Cerah Berawan
Kronologi : Debit air yang kecil sehingga menyebabkan kekeringan dan warga kesulitan mendapatkan air bersih
Meninggal : 0
Hilang : 0
Luka Berat : 0
Luka : 0

Ringan
Kerusakan : -
Kerugian : -
Upaya : BPBD Kab. Jombang mengirimkan 2 tangki atau 1.000 liter air bersih ke lokasi tersebut.
Sumber : AGEN BENCANA JATIM KABUPATEN JOMBANG

6. Kabupaten / : Situbondo Kabupaten
Kota

Waktu : 2021-10-06 21:30:00

Tipe : Kebakaran

Kejadian

Lokasi : Kampung Jambaran Rt 10 Rw 04 Ds. Plalangan, Kec. Sumbermalang, Kab. Situbondo.

Koordinat : -7.798280,113.713806

Cuaca : Cerah Berawan

Kronologi : Pada hari Rabu Tgl 6 Oktober 2021 sekitar pukul 21.30 WIB, telah terjadi kebakaran rumah bagian dapur milik Salehudin Abrori. Saat itu, pemilik rumah melihat titik api dari arah dapur. Pada pukul 23.45, api berhasil dipadamkan.

Meninggal : 0

Hilang : 0

Luka Berat : 0

Luka : 0

Ringan

Kerusakan : 1 Unit Rumah : Rusak Sedang

Kerugian : -

Upaya : - Pusdalops BPBD Kab. Situbondo meninjau lokasi kejadian
- Pusdalops BPBD Kab. Situbondo melakukan koordinasi dengan Kecamatan, Koramil, Polsek, Kelurahan / Desa, dan relawan.
-Pusdalops BPBD Kab. Situbondo melakukan assesment terkait kerusakan, kerugian, dan sumber daya yang terdampak.
Unsur yang terlibat :
- Kecamatan Sumbermalang beserta jajaran
- Anggota Polsek Sumbermalang
- Anggota Koramil Sumbermalang
- Pusdalops BPBD Kab. Situbondo
- Pemdes Plalangan
- Warga setempat

Sumber : Pusdalops BPBD Kab. Situbondo

III. Pantauan Gunung Api di Wilayah Jawa Timur

Gunung api di wilayah Jawa Timur yang terpantau sebagai berikut:

1. Gunung Bromo : **WASPADA** (Level II) Sejak Tanggal 20 Oktober 2016
2. Gunung Semeru : **WASPADA** (Level II) Sejak Tanggal 02 Mei 2013
3. Gunung Raung : **NORMAL** (Level I) Sejak Tanggal 09 Agustus 2021
4. Gunung Ijen : **NORMAL** (Level I) Sejak Tanggal 08 Agustus 2014
5. Gunung Kelud : **NORMAL** (Level I) Sejak Tanggal 07 Agustus 2014
6. Gunung Lamongan : **NORMAL** (Level I) Sejak Tanggal 19 April 2012
7. Gunung Arjuno – Welirang : **NORMAL** (Level I) Sejak Tahun 1995

IV. Pantauan Titik Panas Wilayah Jawa Timur

Pantauan berdasarkan sensor **MODIS (Moderate Resolution Imaging Spectroradiometer)** dari Satelit Terra, Aqua, Suomi pada hari pada **Jumat – Sabtu, 08 – 09 Oktober 2021, pukul 07.00 s/d 07.00 WIB**. Dilaporkan sebagai berikut :

No.	Koordinat	Tanggal	Waktu (WIB)	Tingkat	Kecamatan	Kab/Kota	Keterangan
1.	-7.78629 111.33926	2021-10-08	12:38:55 WIB	Medium	Parang	Magetan	Sawah
2.	-7.5446 111.76751	2021-10-08	13:16:00 WIB	Medium	Saradan	Madiun	Sawah
3.	-7.64696 112.09434	2021-10-08	13:16:00 WIB	Medium	Ngronggot	Nganjuk	Sawah
4.	-6.95506 112.28652	2021-10-08	13:16:00 WIB	Medium	Laren	Lamongan	Sawah
5.	-7.71175 113.04866	2021-10-08	12:38:55 WIB	Medium	Nguling	Pasuruan	Sawah
6.	-8.28016 113.12692	2021-10-08	12:38:55 WIB	Medium	Pasirian	Lumajang	Sawah
7.	-8.27912 113.2331	2021-10-08	10:18:00 WIB	Medium	Kunir	Lumajang	Lahan Pesisir
8.	-8.2835 113.26778	2021-10-08	10:18:00 WIB	Medium	Yosowilangun	Lumajang	Sawah
9.	-8.15433 113.30219	2021-10-08	12:38:55 WIB	Medium	Rowokangkung	Lumajang	Sawah
10.	-7.98586 113.74559	2021-10-08	12:38:55 WIB	Medium	Grujungan	Bondowoso	Lahan Hutan
11.	-7.80495 114.42249	2021-10-08	12:38:55 WIB	Medium	Banyuputih	Situbondo	Lahan Hutan
12.	-7.15816 115.81866	2021-10-08	09:23:48 WIB	High	Sapeken	Sumenep	Sawah
13.	-7.07278 115.69965	2021-10-08	09:23:48 WIB	High	Sapeken	Sumenep	Lahan Hutan
14.	-7.97983, 113.74511	2021-10-08	23:41:48 WIB	Medium	Grujungan	Bondowoso	Lahan Hutan
15.	-7.61388 112.85146	2021-10-09	00:31:36 WIB	Medium	Kraton	Pasuruan	Sawah
16.	-6.9506 112.28843	2021-10-09	00:31:36 WIB	Medium	Solokuro	Lamongan	Lahan Hutan

V. Peringatan Dini Cuaca Wilayah Jawa Timur

A. Peringatan Dini Cuaca Jawa Timur pada hari Jumat – Sabtu, 08 – 09 Oktober 2021, pukul 07.00 s/d 07.00 WIB. Berpotensi terjadi Hujan Sedang – Lebat yang dapat disertai Kilat/Petir dan Angin Kencang terjadi sebanyak **NIHIL** peringatan (Prakirawan-BMKG Surabaya).

B. Penyebaran informasi peringatan dini Jawa Timur :

1. Menelepon Kabupaten/ Kota yang diperkirakan berpotensi terjadi hujan.
2. Menyebarkan informasi melalui Radio Komunikasis VHF BPBD Provinsi Jawa Timur pada freq 169.225 Mhz dan VHF RAPI pada freq 142.040 Mhz.
3. Menyebarkan informasi ke Kab/Kota melalui SMS Gateway BPBD Provinsi Jawa Timur dan melalui ponsel monitoring nomor 081231780000 dan Jejaring Sosial.

VI. Prakiraan Cuaca Wilayah Jawa Timur

Prakiraan Cuaca Provinsi Jawa Timur **Sabtu - Minggu, 09 – 10 Oktober 2021, pukul 07.00 s/d 07.00 WIB**. Dilaporkan sebagai berikut :

- A. - **Pagi hari** : diprakirakan Cerah, dan Berawan..
- **Siang-Sore hari** : diprakirakan Cerah, Berawan, dan Hujan Ringan-Sedang.
- **Malam hari** : diprakirakan Cerah, Berawan, dan Hujan Ringan-Sedang.
- **Dini hari** : diprakirakan Cerah, Berawan, dan Berkabut.

- Suhu udara : 13 - 34 °C
- Kelembapan udara : 50 – 95 %
- Angin : dominan dari Tenggara - Selatan dengan kecepatan 05 - 30 km/jam.

- B. - Peringatan dini : **NIHIL**

VII. Prakiraan Tinggi Gelombang

Prakiraan gelombang laut maksimum di wilayah Jawa Timur **Sabtu - Minggu, 09 – 10 Oktober 2021, pukul 07.00 s/d 07.00 WIB**. Dilaporkan sebagai berikut :

- A. **Kondisi Sinoptik** : Berawan, arah angin dari Tenggara - Selatan, kec. angin maksimum di L. Jawa bagian timur 19 knots dan S. Hindia selatan Jatim 15 knots. Tinggi gelombang di L. Jawa bagian timur antara 0.8-1.8 m dan di S. Hindia selatan Jatim antara 1.8-4.0 m.
- B. **Peringatan** : Waspada tinggi gelombang lebih dari 2.5 m di Perairan selatan Jatim, S. Hindia selatan Jatim.

Sumber : BMKG Maritim Surabaya

VIII. Komunikasi Radio


Berdasarkan monitoring dari Media Sosial (Facebook, WhatsApp & Telegram) dan Radio Pusdalops BPBD Provinsi Jawa Timur di Frekwensi HF 11.437.5, VHF 169.225 Mhz, dan VHF 142.040 MHz pada hari pada **Jumat – Sabtu, 08 – 09 Oktober 2021, pukul 07.00 s/d 07.00 WIB**.Dilaporkan sebagai berikut :

LOG SHEET		Tanggal : 08 - 09 Oktober 2021
Operator : Bagus & Syamsi		Hari : Jumat – Sabtu
		STASIUN : PUSDALOPS BPBD JATIM
REKAP PERCAKAPAN		
Waktu	Pengirim	Percakapan
08/10/2021 07:00:00	Kab. Ponorogo	Cerah
08/10/2021 07:00:00	Kab. Pasuruan	Cerah
08/10/2021 07:00:00	Kab. Madiun	Cerah
08/10/2021 07:00:00	Kota Batu	Cerah Berawan
08/10/2021 07:00:00	Kab. Nganjuk	Cerah
08/10/2021 07:00:00	Kab. Blitar	Cerah Berawan
08/10/2021 07:00:00	Kab. Pacitan	Berawan
08/10/2021 07:00:00	Kab. Pacitan	Berawan
08/10/2021 07:07:00	Kab. Gresik	Cerah
08/10/2021 07:08:00	Kab. Pamekasan	Cerah
08/10/2021 07:30:00	Kab. Probolinggo	Cerah
08/10/2021 07:35:00	Kab. Kediri	Cerah
08/10/2021 07:37:00	Kota Blitar	Cerah
08/10/2021 07:45:00	Kota Batu	Cerah Berawan
08/10/2021 07:46:00	Kab. Jombang	Cerah Berawan
08/10/2021 07:46:00	Kab. Tulungagung	Cerah
08/10/2021 07:50:00	Kab. Situbondo	Cerah
08/10/2021 07:51:00	Kota Madiun	Cerah
08/10/2021 07:55:00	Kab. Lamongan	Cerah Berawan
08/10/2021 08:00:00	Kab. Magetan	Cerah
08/10/2021 08:02:00	Kab. Pasuruan	Cerah Berawan
08/10/2021 08:09:00	Kab. Jember	Cerah
08/10/2021 08:14:00	Kab. Probolinggo	Cerah
08/10/2021 08:20:00	Kab. Tulungagung	Berawan
08/10/2021 08:22:00	Kab. Trenggalek	Berawan
08/10/2021 08:23:00	Kota Madiun	Cerah - Cerah Berawan
08/10/2021 08:30:00	Kab. Situbondo	Cerah
08/10/2021 09:02:00	Kab. Mojokerto	Cerah
08/10/2021 09:02:00	Kab. Tuban	Cerah
08/10/2021 09:04:00	Kota Blitar	Cerah Berawan
08/10/2021 09:07:00	Kab. Ponorogo	Cerah
08/10/2021 09:20:00	Kab. Bojonegoro	Cerah
08/10/2021 09:22:00	Kota Blitar	Cerah
08/10/2021 09:58:00	Kab. Kediri	Cerah
08/10/2021 09:59:00	Kab. Madiun	Cerah
08/10/2021 10:00:00	Kab. Jombang	Cerah
08/10/2021 10:03:00	Kab. Magetan	Cerah
08/10/2021 10:13:00	Kota Pasuruan	Cerah
08/10/2021 10:14:00	Kab. Jombang	Cerah

08/10/2021 10:50:00	Kab. Sidoarjo	Cerah
08/10/2021 11:00:00	Kab. Gresik	Cerah
08/10/2021 11:35:00	Kab. Bondowoso	Cerah
08/10/2021 12:00:00	Kab. Mojokerto	Cerah
08/10/2021 12:06:00	Kab. Trenggalek	Berawan
08/10/2021 12:24:00	Kab. Bondowoso	Cerah
08/10/2021 12:26:00	Kab. Trenggalek	Cerah
08/10/2021 12:27:00	Kab. Pacitan	Berawan
08/10/2021 12:32:00	Kota Batu	Berawan
08/10/2021 12:41:00	Kab. Tuban	Cerah
08/10/2021 12:59:00	Kab. Jombang	Cerah
08/10/2021 13:08:00	Kab. Gresik	Cerah
08/10/2021 13:48:00	Kab. Magetan	Cerah
08/10/2021 14:02:00	Kota Pasuruan	Cerah
08/10/2021 14:14:00	Kab. Madiun	Cerah
08/10/2021 14:35:00	Kab. Kediri	Cerah
08/10/2021 14:54:00	Kab. Sampang	Cerah
08/10/2021 15:00:00	Kab. Pamekasan	Cerah
08/10/2021 15:00:00	Kab. Mojokerto	Cerah
08/10/2021 15:00:00	Kab. Gresik	Cerah
08/10/2021 15:00:00	Kab. Magetan	Cerah
08/10/2021 15:18:00	Kab. Ngawi	Cerah - Berawan
08/10/2021 15:24:00	Kab. Malang	Berawan
08/10/2021 15:25:00	Kab. Tulungagung	Berawan
08/10/2021 15:31:00	Kota Mojokerto	Cerah Berawan
08/10/2021 15:45:00	Kab. Sidoarjo	Cerah
08/10/2021 15:48:00	Kab. Probolinggo	Cerah
08/10/2021 15:58:00	Kab. Jombang	Cerah
08/10/2021 16:31:00	Kab. Ponorogo	Cerah
08/10/2021 16:32:00	Kab. Pamekasan	Cerah
08/10/2021 17:09:00	Kab. Gresik	Cerah
08/10/2021 17:34:00	Kab. Situbondo	Cerah
08/10/2021 17:50:00	Kab. Malang	Cerah Berawan
08/10/2021 17:55:00	Kota Batu	Berawan
08/10/2021 17:58:00	Kab. Madiun	Cerah
08/10/2021 18:00:00	Kab. Mojokerto	Cerah
08/10/2021 18:12:00	Kab. Sidoarjo	Cerah
08/10/2021 18:12:00	Kab. Tuban	Cerah
08/10/2021 18:14:00	Kab. Ponorogo	Cerah
08/10/2021 18:37:00	Kab. Kediri	Cerah
08/10/2021 18:57:00	Kab. Pamekasan	Cerah
08/10/2021 18:57:00	Kab. Pamekasan	Cerah
08/10/2021 18:59:00	Kab. Gresik	Cerah
08/10/2021 19:00:00	Kab. Madiun	Cerah
08/10/2021 19:00:00	Kab. Bojonegoro	Berawan
08/10/2021 19:01:00	Kab. Pamekasan	Cerah
08/10/2021 19:04:00	Kab. Jombang	Cerah
08/10/2021 19:05:00	Kab. Nganjuk	Cerah
08/10/2021 19:10:00	Kab. Blitar	Berawan
08/10/2021 19:40:00	Kab. Probolinggo	Cerah Berawan
08/10/2021 19:52:00	Kab. Trenggalek	Berawan
08/10/2021 19:58:00	Kab. Jombang	Cerah Berawan
08/10/2021 20:04:00	Kota Batu	Berawan
08/10/2021 20:10:00	Kab. Lamongan	Cerah
08/10/2021 20:18:00	Kab. Lumajang	Cerah Berawan
08/10/2021 20:47:00	Kab. Situbondo	Cerah Berawan
08/10/2021 21:00:00	Kab. Sampang	Cerah
08/10/2021 21:01:00	Kota Pasuruan	Cerah
08/10/2021 21:08:00	Kab. Situbondo	Cerah Berawan
08/10/2021 21:30:00	Kab. Ngawi	Cerah Berawan
08/10/2021 21:41:00	Kab. Bondowoso	Cerah Berawan

08/10/2021 21:49:00	Kab. Situbondo	Cerah Berawan
08/10/2021 22:15:00	Kota Madiun	Cerah
08/10/2021 22:23:00	Kab. Gresik	Cerah
08/10/2021 22:46:00	Kab. Tuban	Cerah
08/10/2021 22:50:00	Kab. Jombang	Cerah
08/10/2021 23:01:00	Kab. Magetan	Cerah
08/10/2021 23:15:00	Kab. Ponorogo	Cerah Berawan
09/10/2021 00:01:00	Kota Pasuruan	Cerah
09/10/2021 00:10:00	Kab. Trenggalek	Cerah
09/10/2021 00:53:00	Kab. Sidoarjo	Cerah
09/10/2021 01:03:00	Kab. Jombang	Cerah
09/10/2021 03:45:00	Kab. Lumajang	Cerah Berawan
09/10/2021 06:21:00	Kab. Ponorogo	Cerah
09/10/2021 06:30:00	Kab. Nganjuk	Cerah
09/10/2021 06:35:00	Kab. Tulungagung	Cerah
09/10/2021 06:36:00	Kab. Situbondo	Cerah
09/10/2021 06:37:00	Kota Mojokerto	Cerah Berawan
09/10/2021 06:38:00	Kab. Malang	Cerah Berawan
09/10/2021 06:40:00	Kab. Sampang	Cerah
09/10/2021 06:45:00	Kab. Bojonegoro	Cerah Berawan
09/10/2021 06:51:00	Kab. Ngawi	Cerah
09/10/2021 06:59:00	Kota Pasuruan	Cerah Berawan
09/10/2021 07:00:00	Kab. Pacitan	Cerah Berawan
09/10/2021 07:00:00	Kab. Madiun	Cerah
09/10/2021 07:00:00	Kab. Ponorogo	Cerah Berawan
09/10/2021 07:00:00	Kab. Blitar	Berawan


Sidoarjo, 09 Oktober 2021
a.n. KAPUSDALOPS PB
BPBD Prov. Jawa Timur
Manager,



DINO ANDALANANTO, S.Kom
NIPTTPK. 208-03061985-012019-1875


Operator,

1.



BAGUS MUKTI WIBOWO, S.Kom
NIPTTPK. 208-05061987-012019-1855

2.



SYAMSI RIYADHI