

PEMERINTAH PROVINSI JAWA TIMUR
BADAN PENANGGULANGAN BENCANA DAERAH

Jl. Letjen S. Parman No. 55 Waru, Telp. (031) 8550222; Fax. (031) 8550101

WARU – SIDOARJO

Sidoarjo, 08 Oktober 2021

Nomor : 360/ ~~2196~~ /208.1/2021
Sifat : Penting
Lampiran : -
Perihal : Laporan Harian Bencana

Kepada
Yth. Ibu Gubernur Jawa Timur

Di **SURABAYA**

Bersama ini disampaikan dengan hormat **Laporan Harian** PUSDALOPS PB BPBD Provinsi Jawa Timur kejadian bencana pada Tanggal 07 – 08 Oktober 2021 pukul 07.00 WIB, berdasarkan pantauan petugas piket dan laporan dari BPBD Kabupaten / Kota se Jawa Timur sebagaimana terlampir.

Demikian untuk menjadi periksa.

An. KEPALA PELAKSANA
BADAN PENANGGULANGAN BENCANA DAERAH
PROVINSI JAWA TIMUR
Sekretaris,




ERWIN INDRA WIDJAJA, SE, M.AP

Pembina TK I

NIP. 19690823 199003 1 008

TEMBUSAN :

- Yth. 1. Bp. Kepala BNPB di Jakarta
2. Bp. Kepala Kepolisian Daerah Jawa Timur
3. Bp. Wakil Gubernur Jawa Timur
4. Bp. Sekretaris Daerah Prov. Jatim selaku Kepala ex officio BPBD Prov. Jatim
5. Bp. Kepala Pelaksana BPBD Prov. Jatim
-



PEMERINTAH PROVINSI JAWA TIMUR
BADAN PENANGGULANGAN BENCANA DAERAH

Jl. Letjen. S. Parman No. 55 Waru, Telp. (031) 8550222; Fax. (031) 8550101
SIDOARJO – 61256

LAPORAN HARIAN PUSDALOPS

Dilaporkan kejadian alam dan bencana di wilayah Jawa Timur yang terjadi pada Kamis – Jum'at, 07 – 08 Oktober 2021, pukul 07.00 s/d 07.00 WIB. Informasi yang diperoleh PUSDALOPS BPBD Provinsi Jawa Timur, sebagai berikut :

I. Kejadian Bencana
Nihil.

II. Kejadian Lain – Lain

- Kabupaten / Kota : Pasuruan Kota
Kota
Waktu : 2021-10-07 16:00:00
Tipe Kejadian : Kebakaran
Lokasi : Pasar Nguling, Kec. Nguling, Kota Pasuruan
Koordinat : -7.717090,113.077881
Cuaca : Cerah
Kronologi : - Pada pukul 16.00 WIB mendapatkan informasi dari warga terjadi kebakaran. Penyebab kebakaran masih belum diketahui.
- Pukul 16.47 WIB Api berhasil dipadamkan.
Meninggal : 0
Hilang : 0
Luka Berat : 0
Luka Ringan : 0
Kerusakan : Tempat Usaha
Kerugian : -
Upaya : - Personil PMK Melakukan Pemadaman Api
- Personil PUSDALOPS Melakukan Assesment dan Dokumentasi Terkait Laporan Kejadian di TKK
ARMADA YANG DIKERAHKAN
- 1 Unit Damkar Kota Pasuruan
- 1 Unit Damkar Kabupaten Pasuruan
- 1 Unit Water Suplay Kabupaten Pasuruan
- 1 Unit Damkar Kabupaten Probolinggo
- 1 Unit Water Suplay Kabupaten Probolinggo
- 1 Unit damkar indonesia Power
Sumber : PUSDALOPS PB - BPBD KOTA PASURUAN

III. Pantauan Gunung Api di Wilayah Jawa Timur

Gunung api di wilayah Jawa Timur yang terpantau sebagai berikut:

- Gunung Bromo : **WASPADA** (Level II) Sejak Tanggal 20 Oktober 2016
- Gunung Semeru : **WASPADA** (Level II) Sejak Tanggal 02 Mei 2013
- Gunung Raung : **NORMAL** (Level I) Sejak Tanggal 09 Agustus 2021
- Gunung Ijen : **NORMAL** (Level I) Sejak Tanggal 08 Agustus 2014
- Gunung Kelud : **NORMAL** (Level I) Sejak Tanggal 07 Agustus 2014
- Gunung Lamongan : **NORMAL** (Level I) Sejak Tanggal 19 April 2012
- Gunung Arjuno – Welirang : **NORMAL** (Level I) Sejak Tahun 1995

IV. Pantauan Titik Panas Wilayah Jawa Timur

Pantauan berdasarkan sensor **MODIS (Moderate Resolution Imaging Spectroradiometer)** dari Satelit Terra, Aqua, Suomi pada hari pada **Kamis – Jum'at, 07 – 08 Oktober 2021, pukul 07.00 s/d 07.00 WIB**. Dilaporkan sebagai berikut :

No.	Koordinat	Tanggal	Waktu (WIB)	Tingkat	Kecamatan	Kab/Kota	Keterangan
1.	-7.81486 111.37025	2021-10-07	12:57:50 WIB	Medium	Sampung	Ponorogo	Lahan Hutan
2.	-7.55912 111.914	2021-10-07	12:57:50 WIB	Medium	Rejoso	Nganjuk	Perindustrian
3.	-8.31733 112.08154	2021-10-07	12:57:50 WIB	Medium	Bakung	Blitar	Lahan Hutan
4.	-7.34031 112.52946	2021-10-07	09:36:00 WIB	Medium	Wringinanom	Gresik	Sawah
5.	-7.1994 112.63593	2021-10-07	12:57:50 WIB	Medium	Benowo	Surabaya	Perindustrian
6.	-7.4826 112.65536	2021-10-07	12:57:50 WIB	Medium	Tulangan	Sidoarjo	Sawah
7.	-7.50058 112.67289	2021-10-07	12:57:50 WIB	Medium	Tanggulangin	Sidoarjo	Sawah
8.	-7.14252 113.12872	2021-10-07	12:08:03 WIB	Medium	Jrengik	Sampang	Sawah
9.	-8.41365 113.67394	2021-10-07	12:57:50 WIB	Medium	Tempurejo	Jember	Lahan Hutan
10.	-7.98679 113.99654	2021-10-07	12:57:50 WIB	Medium	Suko Sari	Bondowoso	Sawah
11.	-7.76567 113.90778	2021-10-07	12:57:50 WIB	Medium	Kendit	Situbondo	Lahan Hutan
12.	-7.71554 114.16563	2021-10-07	09:36:00 WIB	Medium	Jangkar	Situbondo	Sawah
13.	-7.28959, 111.14764	2021-10-08	00:50:32 WIB	Medium	Mantingan	Ngawi	Sawah
14.	-7.32322, 111.79369	2021-10-08	00:50:32 WIB	Medium	Bubulan	Bojonegoro	Lahan Hutan
15.	-7.03597, 112.05701	2021-10-08	00:50:32 WIB	Medium	Plumpang	Tuban	Pembakaran Sampah
16.	-7.44694, 112.25927	2021-10-08	00:50:32 WIB	Medium	Ploso	Jombang	Sawah
17.	-7.57266, 112.39111	2021-10-08	00:00:45 WIB	Medium	Trowulan	Mojokerto	Sawah
18.	-7.26922, 112.68311	2021-10-08	00:50:32 WIB	Medium	Tandes	Surabaya	Lahan Hutan
19.	-7.9447, 112.95312	2021-10-08	00:50:32 WIB	Medium	Sukapura	Probolinggo	Gunung
20.	-8.1705, 113.18633	2021-10-08	00:50:32 WIB	Medium	Lumajang	Sumbersuko	Limbah Pabrik
21.	-8.3449, 113.49165	2021-10-08	00:00:45 WIB	Medium	Puger	Jember	Sawah
22.	-7.9997, 113.78777	2021-10-08	00:50:32 WIB	Medium	Grujungan	Bondowoso	Sawah

V. Peringatan Dini Cuaca Wilayah Jawa Timur

A. Peringatan Dini Cuaca Jawa Timur pada hari Kamis – Jum'at, 07 – 08 Oktober 2021, pukul 07.00 s/d 07.00 WIB. Berpotensi terjadi Hujan Sedang – Lebat yang dapat disertai Kilat/Petir dan Angin Kencang terjadi sebanyak **NIHIL** peringatan (Prakirawan-BMKG Surabaya).

B. Penyebaran informasi peringatan dini Jawa Timur :

1. Menelepon Kabupaten/ Kota yang diperkirakan berpotensi terjadi hujan.
2. Menyebarakan informasi melalui Radio Komunikasis VHF BPBD Provinsi Jawa Timur pada freq 169.225 Mhz dan VHF RAPI pada freq 142.040 Mhz.
3. Menyebarakan informasi ke Kab/Kota melalui SMS Gateway BPBD Provinsi Jawa Timur dan melalui ponsel monitoring nomor 081231780000 dan Jejaring Sosial.

VI. Prakiraan Cuaca Wilayah Jawa Timur

Prakiraan Cuaca Provinsi Jawa Timur **Jum'at - Sabtu, 08 – 09 Oktober 2021, pukul 07.00 s/d 07.00 WIB.** Dilaporkan sebagai berikut :

- A. - **Pagi hari** : diprakirakan Cerah, dan Berawan.
- **Siang-Sore hari** : diprakirakan Cerah, dan Berawan.
- **Malam hari** : diprakirakan Cerah, Berawan, dan Berkabut.
- **Dini hari** : diprakirakan Cerah, Berawan, dan Berkabut.
- **Suhu udara** : 15 - 34 °C
- **Kelembapan udara** : 50 – 95 %
- **Angin** : dominan dari Tenggara - Selatan dengan kecepatan 05 - 30 km/jam.
- B. - **Peringatan dini** : NIHIL

Sumber : BMKG Stasiun Meteorologi Juanda

VII. Prakiraan Tinggi Gelombang

Prakiraan gelombang laut maksimum di wilayah Jawa Timur **Jum'at - Sabtu, 08 – 09 Oktober 2021, pukul 07.00 s/d 07.00 WIB.** Dilaporkan sebagai berikut :

- A. **Kondisi Sinoptik** : Berawan, arah angin dari Tenggara - Selatan, kec. angin maksimum di L. Jawa bagian timur 19 knots dan S. Hindia selatan Jatim 15 knots. Tinggi gelombang di L. Jawa bagian timur antara 0.8-1.8 m dan di S. Hindia selatan Jatim antara 1.5-3.3 m.
- B. **Peringatan** : Waspada tinggi gelombang lebih dari 2.5 m di Perairan selatan Jatim, S. Hindia selatan Jatim.

Sumber : BMKG Maritim Surabaya

VIII. Komunikasi Radio


Berdasarkan monitoring dari Media Sosial (Facebook, WhatsApp & Telegram) dan Radio PUSDALOPS BPBD Provinsi Jawa Timur di Frekwensi HF 11.437.5, VHF 169.225 Mhz, dan VHF 142.040 MHz pada hari pada **Kamis – Jum'at, 07 – 08 Oktober 2021, pukul 07.00 s/d 07.00 WIB.** Dilaporkan sebagai berikut :

LOG SHEET		Tanggal : 07 - 08 Oktober 2021
Operator : Ibni, Sahala & Jundan		Hari : Kamis – Jum'at
		STASIUN : PUSDALOPS BPBD JATIM
REKAP PERCAKAPAN		
Waktu	Pengirim	Percakapan
07/10/2021 07:00:00	Kab. Jombang	Cerah Berawan
07/10/2021 07:00:00	Kab. Madiun	Cerah
07/10/2021 07:00:00	Kab. Ponorogo	Cerah
07/10/2021 07:00:00	Kota Batu	Cerah Berawan
07/10/2021 07:03:00	Kab. Bojonegoro	Cerah Berawan
07/10/2021 07:04:00	Kab. Tulungagung	Berawan
07/10/2021 07:06:00	Kab. Trenggalek	Berawan
07/10/2021 07:14:00	Kab. Sidoarjo	Cerah
07/10/2021 07:22:00	Kota Madiun	Cerah
07/10/2021 07:22:00	Kab. Nganjuk	Cerah Berawan
07/10/2021 07:28:00	Kab. Probolinggo	Cerah
07/10/2021 07:30:00	Kab. Kediri	Cerah
07/10/2021 07:33:00	Kota Blitar	Berawan
07/10/2021 07:35:00	Kab. Situbondo	Cerah
07/10/2021 07:41:00	Kab. Gresik	Cerah
07/10/2021 08:01:00	Kab. Magetan	Cerah
07/10/2021 08:09:00	Kab. Pasuruan	Cerah Berawan
07/10/2021 08:10:00	Kab. Jombang	Cerah
07/10/2021 08:14:00	Kab. Malang	Cerah

07/10/2021 08:16:00	Kab. Nganjuk	Cerah
07/10/2021 08:22:00	Kab. Trenggalek	Berawan
07/10/2021 08:55:00	Kab. Sumenep	Cerah
07/10/2021 09:00:00	Kab. Mojokerto	Cerah
07/10/2021 09:05:00	Kab. Tulungagung	Cerah Berawan
07/10/2021 09:06:00	Kab. Ponorogo	Cerah
07/10/2021 09:20:00	Kab. Madiun	Cerah
07/10/2021 09:37:00	Kab. Jember	Cerah Berawan
07/10/2021 09:54:00	Kab. Mojokerto	Cerah Berawan
07/10/2021 09:58:00	Kab. Jombang	Cerah
07/10/2021 10:00:00	Kab. Situbondo	Cerah Berawan
07/10/2021 10:03:00	Kab. Ponorogo	Cerah Berawan
07/10/2021 10:04:00	Kota Pasuruan	Cerah
07/10/2021 10:09:00	Kab. Tulungagung	Berawan
07/10/2021 11:44:00	Kab. Bojonegoro	Cerah
07/10/2021 12:42:00	Kab. Sidoarjo	Cerah
07/10/2021 12:46:00	Kab. Gresik	Cerah
07/10/2021 12:50:00	Kab. Pasuruan	Cerah Berawan
07/10/2021 13:01:00	Kab. Nganjuk	Cerah
07/10/2021 13:03:00	Kota Kediri	Cerah
07/10/2021 13:04:00	Kab. Jombang	Cerah Berawan
07/10/2021 13:05:00	Kab. Tuban	Cerah
07/10/2021 13:21:00	Kab. Trenggalek	Berawan
07/10/2021 13:38:00	Kab. Malang	Berawan
07/10/2021 13:51:00	Kab. Ponorogo	Cerah
07/10/2021 13:58:00	Kab. Tuban	Cerah
07/10/2021 14:00:00	Kab. Ngawi	Berawan
07/10/2021 14:07:00	Kab. Madiun	Cerah Berawan
07/10/2021 14:15:00	Cerah Berawan	Cerah
07/10/2021 14:19:00	Kab. Magetan	Cerah
07/10/2021 14:32:00	Kab. Probolinggo	Cerah
07/10/2021 14:56:00	Kab. Trenggalek	Cerah Berawan
07/10/2021 15:00:00	Kab. Mojokerto	Berawan
07/10/2021 15:00:00	Kab. Magetan	Cerah
07/10/2021 15:02:00	Kab. Gresik	Cerah Berawan
07/10/2021 15:02:00	Kab. Tulungagung	Cerah Berawan
07/10/2021 15:05:00	Kab. Tulungagung	Cerah Berawan
07/10/2021 15:36:00	Kab. Sampang	Cerah
07/10/2021 16:00:00	Kab. Jombang	Cerah
07/10/2021 16:09:00	Kab. Nganjuk	Cerah
07/10/2021 16:31:00	Kab. Sidoarjo	Cerah Berawan
07/10/2021 16:38:00	Kab. Pamekasan	Hujan Sedang
07/10/2021 16:40:00	Kab. Pasuruan	Cerah Berawan
07/10/2021 16:53:00	Kota Pasuruan	Cerah
07/10/2021 17:07:00	Kab. Malang	Berawan
07/10/2021 17:16:00	Kab. Tuban	Cerah
07/10/2021 17:41:00	Kab. Pamekasan	Cerah
07/10/2021 17:48:00	Kab. Gresik	Cerah Berawan
07/10/2021 18:03:00	Kab. Madiun	Cerah Berawan
07/10/2021 18:05:00	Kab. Trenggalek	Cerah Berawan
07/10/2021 18:08:00	Kab. Sumenep	Cerah
07/10/2021 18:15:00	Kab. Sidoarjo	Cerah Berawan
07/10/2021 18:59:00	Kab. Jombang	Cerah Berawan
07/10/2021 19:00:00	Kab. Pasuruan	Berawan
07/10/2021 19:00:00	Kab. Kediri	Cerah
07/10/2021 19:00:00	Kab. Madiun	Cerah
07/10/2021 19:01:00	Kab. Nganjuk	Cerah
07/10/2021 19:01:00	Kab. Madiun	Cerah
07/10/2021 19:30:00	Kab. Probolinggo	Cerah - Hujan Ringan
07/10/2021 19:36:00	Kab. Situbondo	Cerah
07/10/2021 20:02:00	Kab. Gresik	Cerah

07/10/2021 20:04:00	Kota Batu	Berawan
07/10/2021 20:11:00	Kab. Blitar	Berawan
07/10/2021 20:14:00	Kab. Lamongan	Cerah Berawan
07/10/2021 20:19:00	Kab. Lumajang	Cerah Berawan
07/10/2021 20:23:00	Kab. Malang	Berawan
07/10/2021 21:02:00	Kota Pasuruan	Cerah
07/10/2021 21:08:00	Kab. Bojonegoro	Cerah
07/10/2021 21:16:00	Kab. Ngawi	Cerah Berawan
07/10/2021 21:38:00	Kota Madiun	Cerah Berawan
07/10/2021 21:59:00	Kab. Jombang	Cerah Berawan
07/10/2021 22:00:00	Kab. Nganjuk	Berawan
07/10/2021 22:15:00	Kab. Trenggalek	Cerah Berawan
07/10/2021 22:25:00	Kab. Ponorogo	Cerah
07/10/2021 22:50:00	Kab. Gresik	Berawan
07/10/2021 22:53:00	Kab. Sidoarjo	Cerah Berawan
07/10/2021 23:02:00	Kab. Magetan	Cerah
07/10/2021 23:18:00	Kota Kediri	Berawan
07/10/2021 23:28:00	Kab. Ponorogo	Cerah
07/10/2021 23:47:00	Kab. Sampang	Cerah Berawan
07/10/2021 23:57:00	Kota Pasuruan	Cerah
08/10/2021 00:47:00	Kab. sidoarjo	Cerah Berawan
08/10/2021 00:59:00	Kab. Jombang	Cerah Berawan
08/10/2021 05:40:00	Kab. Nganjuk	Cerah
08/10/2021 05:52:00	Kab. Tulungagung	Cerah Berawan
08/10/2021 06:06:00	Kab. Bondowoso	Berawan
08/10/2021 06:27:00	Kab. Sampang	Cerah
08/10/2021 06:28:00	Kab. Madiun	Cerah
08/10/2021 06:43:00	Kab. Ngawi	Cerah
08/10/2021 06:50:00	Kab. Ponorogo	Cerah
08/10/2021 06:51:00	Kab. Trenggalek	Cerah Berawan
08/10/2021 06:52:00	Kab. Pasuruan	Cerah Berawan
08/10/2021 06:57:00	Kab. Ngawi	Cerah
08/10/2021 06:57:00	Kab. Gresik	Cerah
08/10/2021 06:58:00	Kab. Bojonegoro	Cerah Berawan
08/10/2021 07:00:00	Kab. Ponorogo	Cerah
08/10/2021 07:00:00	Kab. Pasuruan	Cerah
08/10/2021 07:00:00	Kab. Madiun	Cerah
08/10/2021 07:00:00	Kota Batu	Cerah Berawan
08/10/2021 07:00:00	Kab. Nganjuk	Cerah
08/10/2021 07:00:00	Kab. Blitar	Cerah Berawan
08/10/2021 07:00:00	Kab. Pacitan	Berawan

Sidoarjo, 08 Oktober 2021
a.n. KAPUSDALOPS PB
BPBD Prov. Jawa Timur
Manager,



DINO ANDALANANTO, S.Kom
NIPTTPK. 208-03061985-012019-1875

Operator,

1.

IBNI ABDILLAH S. A.Md

NIPTTPK. 208-15021992-012019-1907


2.



SAHALA MANATAP.S.T

NIPTTPK. 208-30071982-062009-3877

3.



KANIZ EL JUNDAN

