



PEMERINTAH PROVINSI JAWA TIMUR
BADAN PENANGGULANGAN BENCANA DAERAH

Jl. Letjen S. Parman No. 55 Waru, Telp. (031) 8550222; Fax. (031) 8550101
WARU – SIDOARJO

Sidoarjo, 07 Oktober 2021

Nomor : 360/ ~~2188~~ /208.1/2021
Sifat : Penting
Lampiran : -
Perihal : Laporan Harian Bencana

Kepada
Yth. Ibu Gubernur Jawa Timur

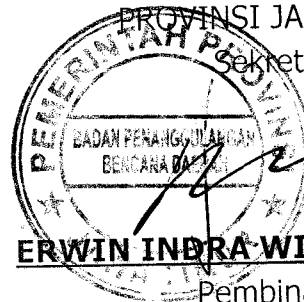
Di **SURABAYA**

Bersama ini disampaikan dengan hormat **Laporan Harian** PUSDALOPS PB BPBD Provinsi Jawa Timur kejadian bencana pada Tanggal 06 – 07 Oktober 2021 pukul 07.00 WIB, berdasarkan pantauan petugas piket dan laporan dari BPBD Kabupaten / Kota se Jawa Timur sebagaimana terlampir.

Demikian untuk menjadi periksa.

An. KEPALA PELAKSANA
BADAN PENANGGULANGAN BENCANA DAERAH

PROVINSI JAWA TIMUR
Sekretaris,




ERWIN INDRA WIDJAJA, SE, M.AP

Pembina TK I

NIP. 19690823 199003 1 008

TEMBUSAN :

- Yth. 1. Bp. Kepala BNPB di Jakarta
2. Bp. Kepala Kepolisian Daerah Jawa Timur
3. Bp. Wakil Gubernur Jawa Timur
4. Bp. Sekretaris Daerah Prov. Jatim selaku Kepala ex officio BPBD Prov. Jatim
5. Bp. Kepala Pelaksana BPBD Prov. Jatim
-



PEMERINTAH PROVINSI JAWA TIMUR
BADAN PENANGGULANGAN BENCANA DAERAH

Jl. Letjen. S. Parman No. 55 Waru, Telp. (031) 8550222; Fax. (031) 8550101
SIDOARJO – 61256

LAPORAN HARIAN PUSDALOPS

Dilaporkan kejadian alam dan bencana di wilayah Jawa Timur yang terjadi pada **Rabu - Kamis, 06 – 07 Oktober 2021, pukul 07.00 s/d 07.00 WIB**. Informasi yang diperoleh PUSDALOPS BPBD Provinsi Jawa Timur, sebagai berikut :

I. Kejadian Bencana

Nihil.

II. Kejadian Lain – Lain

1. Kabupaten / : Pasuruan Kota

Kota

Waktu : 2021-10-07 20:00:00

Tipe : Kebakaran

Kejadian

Lokasi : Gudang Kayu PK. Jati Asli, Jl. Kyai Sepuh No.56 Kel. Gentong, Kec. Gadingrejo, Kota Pasuruan.

Koordinat : -7.636299, 112,894897

Cuaca : Cerah

Kronologi : Pada tanggal 06 Oktober 2021 pukul 20.00 WIB, lokasi Gudang Kayu PK. Jati Asli, Jl. Kyai Sepuh No.56 Kel. Gentong, Kec. Gadingrejo, Kota Pasuruan. Terjadi kebakaran gudang kayu milik Bapak Andre, gudang kayu yang terbakar di sebabkan oleh konsleting listri. Pukul 04.30 WIB api sudah dapat dipadamkan.

Meninggal : 0

Hilang : 0

Luka Berat : 0

Luka : 0

Ringan

Kerusakan :

Kerugian : Luas lahan yang terbakar : ± 3.000 m².

Upaya : - Pukul 21.11 WIB petugas PUSDALOPS - PB BPBD Kota Pasuruan menerima info dari warga bahwa telah terjadi kebakaran gudang kayu di PK. Jati Asli.
- Pukul 21.15 WIB petugas PMK dan 1 unit mobil damkar besar kapasitas 5.000 liter berangkat ke PK. Jati Asli.
- Pukul 21.18 WIB petugas PMK tiba dilokasi PK. Jati Asli dan segera melakukan penanganan.
- Pukul 21.20 WIB bantuan PMK Kabupaten tiba dilokasi PK. Jati Asli, dan melakukan pemadaman.
- Pukul 04.30 WIB lokasi kebakaran di PK. Jati Asli titik api berhasil dipadamkan total.

Sumber : Agen Bencana Jatim Kota Pasuruan

2. Kabupaten / : Sidoarjo Kabupaten

Kota

Waktu : 2021-10-07 19:05:00

Tipe : Kebakaran

Kejadian

Lokasi : RT/RW 13/03, Ds. Sumberejo, Kec. Wonoayu, Kab. Sidoarjo.

Koordinat : -7.427907,

Cuaca : Cerah

Kronologi : Pada tanggal 06 Oktober 2021 pukul 19.05 WIB, atas nama Bapak Adi Putra

(Warga) melaporkan ke PMK Posko unit Candi bahwa terjadi kebakaran lahan tebu seluas 5 Ha, PMK Posko unit Candi mengerahkan 2 unit mobil PMK untuk melakukan pemadaman di lokasi kejadian. Api berhasil di padamkan pukul 20.13 WIB. Penyebab kebakaran masih belum diketahui

Meninggal : 0
Hilang : 0
Luka Berat : 0
Luka Ringan : 0
Kerusakan : - luas lahan tebu terbakar 5Ha.
Kerugian : -
Upaya : - Personil TRC BPBD Kab. Sidoarjo melakukan asesmen dilokasi kejadian
- Personil PMK BPBD Kab. Sidoarjo Melakukan pemadaman dilokasi kejadian.
Sumber : Agen Bencana Jatim Kab. Sidoarjo

3. Kabupaten / Kota : Jombang Kabupaten
Waktu : 2021-10-06 21:00:00
Tipe Kejadian : Angin Kencang
Lokasi : Jl. Raya Mastrip 3-4, Kepuhkembeng, Kec. Peterongan, Kab. Jombang
Koordinat : -7.532428,112.254074
Cuaca : Cerah Berawan
Kronologi : Pada hari Rabu, tanggal 06 September 2021 pkl 21.00 WIB telah terjadi angin kencang yang mengakibatkan 1 (satu) pohon tumbang di Jl. Raya Mastrip 3-4, Kepuhkembeng, Kec. Peterongan, Kab. Jombang yang mengakibatkan kemacetan.
Meninggal : 0
Hilang : 0
Luka Berat : 0
Luka Ringan : 0
Kerusakan : -
Kerugian : -
Upaya : - TRC Kab. Jombang melakukan assesment ke lokasi kejadian
- TRC Kab. Jombang melakukan pemotongan pohon menggunakan chainsaw
Sumber : PUSDALOPS BPBD Kab. Jombang

4. Kabupaten / Kota : Pasuruan Kota
Waktu : 2021-10-06 19:09:00
Tipe Kejadian : Kebakaran
Lokasi : Jl. Erlangga, Kel. Purworejo, Kec. Purworejo, Kota Pasuruan
Koordinat : -7.645486,112.898361
Cuaca : Cerah
Kronologi : Pada tanggal 06 September 2021 pukul 19.09 WIB, lokasi Jl. Erlangga, Kel. Purworejo, Kec. Purworejo, Kota Pasuruan. Terjadi kebakaran ruang kelas disekolahan MAN Kota Pasuruan. Sumber api berasal dari konsleting listrik.
Meninggal : 0
Hilang : 0
Luka Berat : 0

Luka : 0
Ringan
Kerusakan : - Rusak Sedang : 1 unit ruang kelas
Kerugian : -
Upaya : - Personil TRC BPBD Kota Pasuruan melakukan asesmen dilokasi kejadian
- Personil Damkar BPBD Kota pasuruan Melakukan Pemadaman
Sumber : Agen Bencana Jatim Kota Pasuruan

5. Kabupaten / : Probolinggo Kota
Kota
Waktu : 2021-10-06 15:39:00
Tipe : Pohon Tumbang
Kejadian
Lokasi : Kantor Kelurahan Sukabumi, Kecamatan Mayangan Kota Probolinggo.
Koordinat : -7.747280,113.208939
Cuaca : Cerah
Kronologi : Terjadi Pohon Tumbang Rabu 6/10/2021, Pkl 15.39 WIB. laporan Bpk Angga (Lurah Sukabumi) menginformasikan bahwa telah terjadi pohon tumbang di Kantor Kelurahan Sukabumi, Kecamatan Mayangan Kota Probolinggo. Team BPBD Kota Probolinggo yang di support oleh DLH langsung merapat ke lokasi.
Meninggal : 0
Hilang : 0
Luka Berat : 0
Luka : 0
Ringan
Kerusakan : Pagar kelurahan sepanjang +/- 4 meter roboh tertimpa pohon.
Kerugian : -
Upaya : - BPBD Kota Probolinggo melakukan assesment di lokasi
- Petugas BPBD Kota Probolinggo dan DLH melakukan Pematongan serta pembersihan sisa.
Unsur yang terlibat :
- BPBD Kota Probolinggo
- Petugas DLH Kota Probolinggo
Sumber : AGEN BENCANA JATIM KOTA PROBOLINGGO

6. Kabupaten / : Sumenep Kabupaten
Kota
Waktu : 2021-10-06 13:58:00
Tipe : Pohon Tumbang
Kejadian
Lokasi : Jl. Raya Manding Kabupaten Sumenep
Koordinat : -6.971396,113.863731
Cuaca : Hujan Ringan
Kronologi : Terjadi Pohon Tumbang Rabu 6/10/2021, Pkl 13.25 WIB. Pohon tumbang berjenis pohon jambu air berdiameter 1,5 meter menutup sebagian jalan. hingga Petugas datang dan melakukan pembersihan.
Meninggal : 0
Hilang : 0
Luka Berat : 0
Luka : 0
Ringan
Kerusakan : -
Kerugian : -

Upaya : - BPBD Kab. Sumenep melakukan assessment di sekitar lokasi
- BPBD Kab. Sumenep dan petugas lainnya Melakukan pembersihan
Personil yang terlibat :
- BPBD kabupaten Sumenep
- Polres Sumenep
- Agen bencana Jatim wilayah kabupaten Sumenep
Sumber : AGEN BENCANA JATIM KAB SUMENEP

7. Kabupaten / : Malang Kota
Kota
Waktu : 2021-10-06 11:39:00
Tipe : Pohon Tumbang
Kejadian
Lokasi : Jl. Raya Ki Ageng Gribig, Kel. Lesanpuro, Kec. Kedungkandang, Kota Malang.
Koordinat : -7.983045,112.660980
Cuaca : Berawan
Kronologi : Terjadi Pohon Tumbang Rabu 6/10/2021, Pkl 11.39 WIB. dahan pohon berjenis Mahoni patah di Jl. Raya Ki Ageng Gribig. Penyebab tumbangnya pohon dikarenakan batang yang sudah lapuk dengan diameter \pm 30 cm dan panjang \pm 10 m. Patahnya dahan pohon mengakibatkan kap mobil Daihatsu Sigra penyok dan kaca mobil pecah.
Meninggal : 0
Hilang : 0
Luka Berat : 0
Luka Ringan : 0
Kerusakan : - Dahan pohon menimpa 1 unit mobil (kap mobil penyok + kaca pecah)
Kerugian : \pm Rp. 16.440.000,-
Upaya : - BPBD Kota Malang Melakukan assesment terkait kerusakan, kerugian, dan sumber daya yang terdampak di lokasi kejadian
- TRC BPBD Kota Malang melakukan evakuasi dahan pohon bersama DLH Kota Malang
- Masyarakat dihimbau untuk tetap waspada dan berhati-hati terhadap potensi bencana yang ada di sekitarnya
Sumber : PUSDALOPS PB BPBD KOTA MALANG

8. Kabupaten / : Madiun Kabupaten
Kota
Waktu : 2021-10-06 11:34:00
Tipe : Kebakaran
Kejadian
Lokasi : Desa Sumberbening RT 22/ RW 06, Kecamatan Balerejo, Kabupaten Madiun.
Koordinat : -7.547505,111.613678
Cuaca : Berawan
Kronologi : Terjadi kebakaran rumah, Rabu 06/10/2021 Pkl 11:34 WIB. menerima telepon dari pelapor perihal permintaan pemadaman kebakaran rumah. Pemadam Kebakaran memberangkatkan 2 unit mobil damkar untuk melaksanakan pemadaman di lokasi kebakaran tersebut. Petugas menuju ke tempat kejadian dan tiba di lokasi kejadian Pkl 11:40 WIB. untuk melakukan pemadaman api dan dilanjut pembasahan untuk mengamankan area sekitar yang terbakar. api berhasil dipadamkan Pkl 12.15 WIB. penyebab kebakaran Diduga konsleting listrik
Meninggal : 0
Hilang : 0

Luka Berat : 0
 Luka : 0
 Ringan
 Kerusakan : 1 unit Rumah berserta perabot
 Kerugian : ± Rp. 70.000.000
 Upaya : - Meninjau lokasi kejadian
 - Petugas melakukan Pemadaman
 - Pembasahan
 - menyisir dan mengamankan lokasi kejadian
 Sumber : AGEN BENCANA KABUPATEN MADIUN

III. Pantauan Gunung Api di Wilayah Jawa Timur

Gunung api di wilayah Jawa Timur yang terpantau sebagai berikut:

1. Gunung Bromo : **WASPADA** (Level II) Sejak Tanggal 20 Oktober 2016
2. Gunung Semeru : **WASPADA** (Level II) Sejak Tanggal 02 Mei 2013
3. Gunung Raung : **NORMAL** (Level I) Sejak Tanggal 09 Agustus 2021
4. Gunung Ijen : **NORMAL** (Level I) Sejak Tanggal 08 Agustus 2014
5. Gunung Kelud : **NORMAL** (Level I) Sejak Tanggal 07 Agustus 2014
6. Gunung Lamongan : **NORMAL** (Level I) Sejak Tanggal 19 April 2012
7. Gunung Arjuno – Welirang : **NORMAL** (Level I) Sejak Tahun 1995

IV. Pantauan Titik Panas Wilayah Jawa Timur

Pantauan berdasarkan sensor **MODIS (Moderate Resolution Imaging Spectroradiometer)** dari Satelit Terra, Aqua, Suomi pada hari pada **Rabu - Kamis, 06 – 07 Oktober 2021, pukul 07.00 s/d 07.00 WIB**. Dilaporkan sebagai berikut :

No.	Koordinat	Tanggal	Waktu (WIB)	Tingkat	Kecamatan	Kab/Kota	Keterangan
1.	-7.94753, 112.13608	2021-10-06	12:26:59 WIB	Medium	Nganacar	Kediri	Persawahan
2.	-7.93118, 112.14849	2021-10-06	09:33:04 WIB	Medium	Ngancar	Kediri	Persawahan
3.	-7.9349, 112.25321	2021-10-06	09:33:04 WIB	Medium	Ngancar	Kediri	Persawahan
4.	-8.18015, 112.15181	2021-10-06	09:33:04 WIB	Medium	Kademangan	Blitar	Lahan Kosong
5.	-8.30226, 112.04579	2021-10-06	09:33:04 WIB	High	Bakung	Blitar	Lahan Hutan
6.	-8.30097, 112.07126	2021-10-06	09:33:04 WIB	Medium	Bakung	Blitar	Lahan Hutan
7.	-8.30392, 112.08202	2021-10-06	09:33:04 WIB	Medium	Bakung	Blitar	Lahan Hutan
8.	8.30792, 112.09257	2021-10-06	09:33:04 WIB	High	Bakung	Blitar	Lahan Hutan
9.	-8.31189, 112.09607	2021-10-06	09:33:04 WIB	High	Bakung	Blitar	Lahan Hutan
10.	-8.29448, 112.11223	2021-10-06	09:33:04 WIB	High	Bakung	Blitar	Lahan Kosong
11.	-7.76553, 112.30828	2021-10-06	09:33:04 WIB	High	Kandangan	Kediri	Persawahan
12.	-7.70851, 112.32375	2021-10-06	09:33:04 WIB	Medium	Bareng	Jombang	Persawahan
13.	-7.65998, 112.31367	2021-10-06	09:33:04 WIB	Medium	Bareng	Jombang	Persawahan
14.	-7.65601, 112.32698	2021-10-06	09:33:04 WIB	High	Bareng	Jombang	Persawahan
15.	-7.66639, 112.34632	2021-10-06	09:33:04 WIB	Medium	Bareng	Jombang	Lahan Kosong
16.	-7.57219, 112.27642	2021-10-06	09:33:04 WIB	High	Jogoroto	Jombang	Persawahan
17.	-7.55829, 112.4102	2021-10-06	09:33:04 WIB	Medium	Trowulan	Mojokerto	Persawahan

18.	-7.53409, 112.44378	2021-10-06	09:33:04 WIB	High	Puri	Mojokerto	Persawahan
19.	-7.51274, 112.40813	2021-10-06	09:33:04 WIB	Medium	Sooko	Mojokerto	Persawahan
20.	-7.53606, 112.5441	2021-10-06	09:33:04 WIB	High	Kutorejo	Mojokerto	Persawahan
21.	-7.56406, 112.67414	2021-10-06	09:33:04 WIB	High	Gempol	Pasuruan	Industri
22.	-7.54515, 112.7009	2021-10-06	13:18:11 WIB	Medium	Porong	Sidoarjo	Lahan Kosong
23.	-7.46446, 112.65052	2021-10-06	09:33:04 WIB	High	Tulangan	Sidoarjo	Persawahan
24.	-7.43242, 112.58423	2021-10-06	09:33:04 WIB	High	Belongbendo	Sidoarjo	Persawahan
25.	-7.39144, 112.51179	2021-10-06	09:33:04 WIB	High	Wringinanom	Gresik	Industri
26.	-7.4362, 112.48026	2021-10-06	09:33:04 WIB	High	Tarik	Sidoarjo	Industri
27.	-7.43718, 112.46276	2021-10-06	09:33:04 WIB	High	Tarik	Sidoarjo	Industri
28.	-7.38526, 112.36856	2021-10-06	09:33:04 WIB	High	Kemlagi	Mojokerto	Lahan Kosong
29.	-7.83705, 112.70395	2021-10-06	09:33:04 WIB	Medium	Lawang	Malang	Persawahan
30.	-7.73215, 112.8918	2021-10-06	09:33:04 WIB	Medium	Kejayan	Pasuruan	Persawahan
31.	-7.68069, 112.9464	2021-10-06	09:33:04 WIB	Medium	Kejayan	Pasuruan	Persawahan
32.	-7.70961, 112.9874	2021-10-06	09:33:04 WIB	Medium	Grati	Pasuruan	Persawahan
33.	-7.83686, 113.39481	2021-10-06	09:33:04 WIB	High	Maron	Probolinggo	Lahan Hutan
34.	-7.71709, 113.52297	2021-10-06	09:33:04 WIB	High	Paiton	Probolinggo	Industri
35.	-7.77287, 113.66682	2021-10-06	09:33:04 WIB	High	Jati Banteng	Situbondo	Lahan Kosong
36.	-7.85127, 113.78394	2021-10-06	09:33:04 WIB	High	Wringin	Bondowoso	Lahan Hutan
37.	-7.90265, 113.80141	2021-10-06	09:33:04 WIB	High	Curahdami	Bondowoso	Persawahan
38.	-7.99419, 113.78608	2021-10-06	09:33:04 WIB	High	Grujungan	Bondowoso	Persawahan
39.	-7.18901, 113.30629	2021-10-06	09:33:04 WIB	High	Camplong	Sampang	Lahan Kosong

V. Peringatan Dini Cuaca Wilayah Jawa Timur

A. Peringatan Dini Cuaca Jawa Timur pada hari Rabu - Kamis, 06 – 07 Oktober 2021, pukul 07.00 s/d 07.00 WIB. Berpotensi terjadi Hujan Sedang – Lebat yang dapat disertai Kilat/Petir dan Angin Kencang terjadi sebanyak **NIHIL** peringatan (Prakirawan-BMKG Surabaya).

B. Penyebaran informasi peringatan dini Jawa Timur :

1. Menelepon Kabupaten/ Kota yang diperkirakan berpotensi terjadi hujan.
2. Menyebarkan informasi melalui Radio Komunikasis VHF BPBD Provinsi Jawa Timur pada freq 169.225 Mhz dan VHF RAPI pada freq 142.040 Mhz.
3. Menyebarkan informasi ke Kab/Kota melalui SMS Gateway BPBD Provinsi Jawa Timur dan melalui ponsel monitoring nomor 081231780000 dan Jejaring Sosial.

VI. Prakiraan Cuaca Wilayah Jawa Timur

Prakiraan Cuaca Provinsi Jawa Timur **Kamis – Jum'at, 07 – 08 Oktober 2021, pukul 07.00 s/d 07.00 WIB**. Dilaporkan sebagai berikut :

- A. - **Pagi hari** : diperkirakan Cerah, dan Berawan.
- **Siang-Sore hari** : diperkirakan Cerah, dan Berawan.
- **Malam hari** : diperkirakan Cerah, Berawan, dan Hujan Ringan-Sedang.
- **Dini hari** : diperkirakan Cerah, Berawan, dan Berkabut.

- Suhu udara : 15 - 35 °C
- Kelembapan udara : 45 – 95 %
- Angin : dominan dari Tenggara - Selatan dengan kecepatan 05 - 30 km/jam.

B. - Peringatan dini : NIHIL

Sumber : BMKG Stasiun Meteorologi Juanda

VII. Prakiraan Tinggi Gelombang

Prakiraan gelombang laut maksimum di wilayah Jawa Timur **Kamis – Jum’at, 07 – 08 Oktober 2021, pukul 07.00 s/d 07.00 WIB.** Dilaporkan sebagai berikut :

- A. **Kondisi Sinoptik** : Berawan, arah angin dari Tenggara - Selatan, kec. angin maksimum di L. Jawa bagian timur 19 knots dan S. Hindia selatan Jatim 14 knots. Tinggi gelombang di L. Jawa bagian timur antara 0.5-1.8 m dan di S. Hindia selatan Jatim antara 1.8-3.8 m.
- B. **Peringatan** : Waspada tinggi gelombang lebih dari 2.5 m di Perairan selatan Jatim, S. Hindia selatan Jatim.

Sumber : BMKG Maritim Surabaya

VIII. Komunikasi Radio


Berdasarkan monitoring dari Media Sosial (Facebook, WhatsApp & Telegram) dan Radio PUSDALOPS BPBD Provinsi Jawa Timur di Frekwensi HF 11.437.5, VHF 169.225 Mhz, dan VHF 142.040 MHz pada hari pada **Rabu - Kamis, 06 – 07 Oktober 2021, pukul 07.00 s/d 07.00 WIB.** Dilaporkan sebagai berikut :

LOG SHEET		Tanggal : 06 – 07 Oktober 2021
Operator : Ari Herlambang		Hari : Rabu - Kamis
		STASIUN : PUSDALOPS BPBD JATIM
REKAP PERCAKAPAN		
Waktu	Pengirim	Percakapan
06/10/2021 07:00:00	Kab. Madiun	Cerah
06/10/2021 07:00:00	Kab. Pasuruan	Berawan
06/10/2021 07:00:00	Kab. Bojonegoro	Cerah Berawan
06/10/2021 07:00:00	Kab. Banyuwangi	Berawan
06/10/2021 07:00:00	Kab. Blitar	Berawan
06/10/2021 07:06:00	Kab. Nganjuk	Cerah
06/10/2021 07:15:00	Kab. Ponorogo	Cerah
06/10/2021 07:18:00	Kab. Magetan	Cerah
06/10/2021 07:20:00	Kab. Pamekasan	Cerah
06/10/2021 07:30:00	Kab. Probolinggo	Cerah
06/10/2021 07:30:00	Kab. Gresik	Berawan
06/10/2021 07:35:00	Kab. Trenggalek	Berawan
06/10/2021 07:48:00	Kab. Situbondo	Cerah Berawan
06/10/2021 08:02:00	Kab. Lumajang	Cerah Berawan
06/10/2021 08:03:00	Kab. Magetan	Cerah
06/10/2021 08:17:00	Kab. Situbondo	Cerah
06/10/2021 09:29:00	Kab. Bangkalan	Berawan
06/10/2021 09:31:00	Kab. Ponorogo	Cerah
06/10/2021 09:39:00	Kab. Madiun	Cerah
06/10/2021 09:45:00	Kab. Trenggalek	Berawan
06/10/2021 09:53:00	Kab. Tulungagung	Berawan
06/10/2021 09:58:00	Kab. Jombang	Cerah Berawan
06/10/2021 10:04:00	Kab. Nganjuk	Berawan
06/10/2021 10:33:00	Kota Pasuruan	Cerah
06/10/2021 10:33:00	Kota Kediri	Cerah Berawan
06/10/2021 11:04:00	Kab. Tulungagung	Berawan

06/10/2021 11:06:00	Kab. Bondowoso	Cerah Berawan
06/10/2021 11:25:00	Kab. Probolinggo	Cerah
06/10/2021 12:00:00	Kab. Pacitan	Cerah Berawan
06/10/2021 12:01:00	Kab. Gresik	Cerah Berawan
06/10/2021 12:01:00	Kab. Madiun	Cerah Berawan
06/10/2021 12:12:00	Kab. Bojonegoro	Cerah
06/10/2021 12:50:00	Kota Malang	Berawan
06/10/2021 12:58:00	Kab. Tuban	Cerah Berawan
06/10/2021 12:59:00	Kab. Jombang	Cerah Berawan
06/10/2021 13:01:00	Kab. Nganjuk	Cerah Berawan
06/10/2021 13:01:00	Kab. Mojokerto	Berawan
06/10/2021 13:31:00	Kab. Sidoarjo	Berawan
06/10/2021 13:33:00	Kab. Tulungagung	Berawan
06/10/2021 13:58:00	Kab. Sumenep	Hujan Ringan
06/10/2021 13:58:00	Kab. Madiun	Cerah
06/10/2021 14:04:00	Kota Pasuruan	Berawan
06/10/2021 14:17:00	Kab. Ponorogo	Cerah
06/10/2021 15:05:00	Kota Blitar	Cerah Berawan
06/10/2021 15:06:00	Kab. Blitar	Cerah Berawan
06/10/2021 15:42:00	Kab. Bondowoso	Cerah Berawan
06/10/2021 15:46:00	Kab. Jombang	Cerah Berawan
06/10/2021 15:48:00	Kab. Kediri	Cerah
06/10/2021 15:55:00	Kab. Lamongan	Cerah
06/10/2021 16:00:00	Kab. Ponorogo	Cerah Berawan
06/10/2021 16:00:00	Kab. Jombang	Cerah Berawan
06/10/2021 16:09:00	Kab. Sampang	Cerah
06/10/2021 16:12:00	Kab. Trenggalek	Berawan
06/10/2021 17:01:00	Kab. Gresik	Cerah Berawan
06/10/2021 17:16:00	Kab. Tulungagung	Berawan - Hujan Ringan
06/10/2021 17:22:00	Kab. Pacitan	Berawan
06/10/2021 17:49:00	Kab. Madiun	Cerah Berawan
06/10/2021 17:54:00	Kab. Tuban	Cerah
06/10/2021 17:58:00	Kab. Malang	Berawan
06/10/2021 17:59:00	Kab. Lumajang	Cerah Berawan
06/10/2021 18:13:00	Kab. Sidoarjo	Berawan
06/10/2021 19:00:00	Kab. Pasuruan	Cerah Berawan
06/10/2021 19:00:00	Kab. Nganjuk	Cerah
06/10/2021 19:00:00	Kab. Blitar	Berawan
06/10/2021 19:00:00	Kab. Madiun	Cerah
06/10/2021 19:07:00	Kab. Nganjuk	Cerah
06/10/2021 19:10:00	Kab. Probolinggo	Cerah
06/10/2021 19:18:00	Kab. Trenggalek	Berawan
06/10/2021 19:18:00	Kab. Pamekasan	Cerah
06/10/2021 19:19:00	Kota Blitar	Berawan
06/10/2021 19:19:00	Kota Blitar	Berawan
06/10/2021 19:30:00	Kab. Probolinggo	Cerah
06/10/2021 20:02:00	Kota Kediri	Berawan
06/10/2021 20:04:00	Kab. Lamongan	Cerah Berawan
06/10/2021 21:10:00	Kota Pasuruan	Cerah
06/10/2021 21:15:00	Kab. Ngawi	Cerah - Berawan
06/10/2021 21:42:00	Kab. Ponorogo	Cerah
06/10/2021 21:50:00	Kab. Trenggalek	Cerah Berawan
06/10/2021 22:09:00	Kab. Nganjuk	Cerah Berawan
06/10/2021 22:11:00	Kab. Jombang	Cerah Berawan
06/10/2021 22:25:00	Kab. Tuban	Cerah
06/10/2021 22:56:00	Kota Madiun	Cerah
06/10/2021 23:00:00	Kab. Magetan	Cerah
06/10/2021 23:00:00	Kab. Banyuwangi	Berawan - Hujan Ringan
06/10/2021 23:00:00	Kab. Gresik	Cerah Berawan
06/10/2021 23:06:00	Kab. Madiun	Cerah Berawan
06/10/2021 23:12:00	Kab. Ponorogo	Berawan

06/10/2021 23:39:00	Kab. Tuban	Cerah
07/10/2021 00:58:00	Kab. Jombang	Cerah Berawan
07/10/2021 01:46:00	Kab. Bondowoso	Cerah Berawan
07/10/2021 02:33:00	Kab. Lumajang	Cerah Berawan
07/10/2021 03:00:00	Kab. Mojokerto	Cerah Berawan
07/10/2021 03:58:00	Kab. Jombang	Cerah Berawan
07/10/2021 05:51:00	Kab. Sampang	Cerah Berawan
07/10/2021 06:00:00	Kab. Mojokerto	Cerah Berawan
07/10/2021 06:03:00	Kab. Bondowoso	Berawan
07/10/2021 06:04:00	Kab. Tulungagung	Berawan
07/10/2021 06:30:00	Kab. Pamekasan	Cerah
07/10/2021 06:37:00	Kab. Sampang	Cerah
07/10/2021 06:44:00	Kab. Probolinggo	Cerah
07/10/2021 06:46:00	Kab. Ngawi	Cerah
07/10/2021 06:46:00	Kab. Madiun	Cerah
07/10/2021 07:00:00	Kab. Jombang	Cerah Berawan
07/10/2021 07:00:00	Kab. Madiun	Cerah
07/10/2021 07:00:00	Kab. Ponorogo	Cerah
07/10/2021 07:00:00	Kota Batu	Cerah Berawan

Sidoarjo, 07 Oktober 2021
a.n. KAPUSDALOPS PB
BPBD Prov. Jawa Timur
Manager,



DINO ANDALANANTO, S.Kom

NIPTTPK. 208-03061985-012019-1875

Operator,

1.



ARI HERLAMBANG