



**PEMERINTAH PROVINSI JAWA TIMUR**  
**BADAN PENANGGULANGAN BENCANA DAERAH**

Jl. Letjen S. Parman No. 55 Waru, Telp. (031) 8550222; Fax. (031) 8550101  
**WARU – SIDOARJO**

Sidoarjo, 02 Oktober 2021

Nomor : 360/ **2162** /208.1/2021  
Sifat : Penting  
Lampiran : -  
Perihal : Laporan Harian Bencana

Kepada  
Yth. Ibu Gubernur Jawa Timur

Di **SURABAYA**

Bersama ini disampaikan dengan hormat **Laporan Harian** PUSDALOPS PB BPBD Provinsi Jawa Timur kejadian bencana pada Tanggal 01 – 02 Oktober 2021 pukul 07.00 WIB, berdasarkan pantauan petugas piket dan laporan dari BPBD Kabupaten / Kota se Jawa Timur sebagaimana terlampir.

Demikian untuk menjadi periksa.

An. KEPALA PELAKSANA  
BADAN PENANGGULANGAN BENCANA DAERAH  
PROVINSI JAWA TIMUR

Sekretaris,

**ERWIN INDRA WIDJAJA, SE, M.AP**

Pembina TK I

NIP. 19690823 199003 1 008

TEMBUSAN :

- Yth. 1. Bp. Kepala BNPB di Jakarta
  2. Bp. Kepala Kepolisian Daerah Jawa Timur
  3. Bp. Wakil Gubernur Jawa Timur
  4. Bp. Sekretaris Daerah Prov. Jatim selaku Kepala ex officio BPBD Prov. Jatim
  5. Bp. Kepala Pelaksana BPBD Prov. Jatim
-



PEMERINTAH PROVINSI JAWA TIMUR  
BADAN PENANGGULANGAN BENCANA DAERAH

Jl. Letjen. S. Parman No. 55 Waru, Telp. (031) 8550222; Fax. (031) 8550101  
**SIDOARJO – 61256**

**LAPORAN HARIAN PUSDALOPS**

Dilaporkan kejadian alam dan bencana di wilayah Jawa Timur yang terjadi pada **Jum'at – Sabtu, 01 – 02 Oktober 2021, pukul 07.00 s/d 07.00 WIB**. Informasi yang diperoleh Pusdalops BPBD Provinsi Jawa Timur, sebagai berikut :

**I. Kejadian Bencana**

Nihil.

**II. Kejadian Lain – Lain**

1. Kabupaten / : Malang Kabupaten

Kota

Waktu : 2021-10-02 03:06:00

Tipe : Gempa Bumi

Kejadian

Lokasi : 67 km Selatan TUREN KAB.MALANG-JATIM

Koordinat : -8.770000,112.559998

Cuaca : Cerah

Kronologi : Pada hari Sabtu, 02 September 2021 pukul 03.06 WIB. Telah terjadi gempa bumi di Turen, Kab. Malang dengan Mag : 2.9 SR dan kedalaman : 8 Km, namun gempa tidak di rasakan di wilayah Kab. Malang dan sekitarnya.

Meninggal : 0

Hilang : 0

Luka Berat : 0

Luka : 0

Ringan

Kerusakan : -

Kerugian : -

Upaya : Menyebarluaskan informasi melalui media yang ada

Sumber : BMKG-SJI

2. Kabupaten / : Pacitan Kabupaten

Kota

Waktu : 2021-10-01 18:30:00

Tipe : Gempa Bumi

Kejadian

Lokasi : 108 km BaratDaya PACITAN-JATIM

Koordinat : -9.103000,110.781898

Cuaca : Cerah Berawan

Kronologi : Pada hari Jum'at, 01 Oktober 2021 pukul 18.30 WIB. Telah terjadi gempa bumi Mag : 2.8 SR, di 108 km Barat Daya PACITAN-JATIM, Kedalaman : 10 Km, namun gempa tidak dirasakan oleh Kab. Pacitan dan sekitarnya.

Meninggal : 0

Hilang : 0

Luka Berat : 0

Luka : 0

Ringan

Kerusakan : -

Kerugian : -

Upaya : Menyebar luaskan berita atau informasi melalui media yang ada.  
Sumber : BMKG-PGR VII

---

3. Kabupaten / : Situbondo Kabupaten  
Kota  
Waktu : 2021-10-01 12:00:00  
Tipe : Kebakaran  
Kejadian  
Lokasi : Jl. Wringin Anom, PTPN XI PG Wringin Anom, Ds. Wringin Anom, Kec. Panarukan, Kab. Situbondo  
Koordinat : -7.707351,113.974998  
Cuaca : Cerah  
Kronologi : Pada hari Jum'at, tanggal 1 Oktober, pkl 12.00 WIB telah terjadi kebakaran tumpukan blotong (Ampas Gula) di Jl. Wringin Anom, PTPN XI PG Wringin Anom, Ds. Wringin Anom, Kec. Panarukan, Kab. Situbondo. Damkar Kab. Situbondo menerjunkan 2 unit mobil pemadam untuk memadamkan api. Tidak ada korban dalam kejadian tersebut.  
Meninggal : 0  
Hilang : 0  
Luka Berat : 0  
Luka : 0  
Ringan  
Kerusakan : -  
Kerugian : -  
Upaya : - BPBD Kab. Situbondo melakukan assesment ke lokasi kejadian  
- BPBD kab. Situbondo berkoordinasi dengan Damkar Kab. Situbondo dan melakukan pemadaman api di lokasi kejadian.  
Sumber : AGEN BENCANA JATIM KABUPATEN SITUBONDO

---

4. Kabupaten / : Pasuruan Kota  
Kota  
Waktu : 2021-10-01 08:00:00  
Tipe : Kebakaran  
Kejadian  
Lokasi : CV. JATI MAKMUR Jl. Raya Kalirejo, Dsn. Tunggakan Karangketug, Kraton - Kab. Pasuruan.  
Koordinat : -7.620223,  
Cuaca : Cerah  
Kronologi : Pada tanggal 01 Oktober 2021 pukul 08.00 WIB, lokasi CV. JATI MAKMUR Jl. Raya Kalirejo, Dsn. Tunggakan Karangketug, Kraton - Kab. Pasuruan. Terjadi kebakaran cerobong asap CV. JATI MAKMUR, yang belum di ketahui penyebab dari kebakaran cerobong asap.  
Meninggal : 0  
Hilang : 0  
Luka Berat : 0  
Luka : 0  
Ringan  
Kerusakan : - Cerobong asap  
Kerugian : -  
Upaya : - Personil PMK dan Pusdalops PB BPBD Kota Pasuruan menuju ke lokasi kejadian  
- Personil PMK dan Pusdalops PB BPBD Kota Pasuruan melakukan pemadaman di lokasi kejadian.  
Sumber : PUSDALOPS PB - BPBD KOTA PASURUAN

#### I. Pantauan Gunung Api di Wilayah Jawa Timur

Gunung api di wilayah Jawa Timur yang terpantau sebagai berikut:

1. Gunung Bromo : **WASPADA** (Level II) Sejak Tanggal 20 Oktober 2016
2. Gunung Semeru : **WASPADA** (Level II) Sejak Tanggal 02 Mei 2013
3. Gunung Raung : **NORMAL** (Level I) Sejak Tanggal 09 Agustus 2021
4. Gunung Ijen : **NORMAL** (Level I) Sejak Tanggal 08 Agustus 2014
5. Gunung Kelud : **NORMAL** (Level I) Sejak Tanggal 07 Agustus 2014
6. Gunung Lamongan : **NORMAL** (Level I) Sejak Tanggal 19 April 2012
7. Gunung Arjuno – Welirang : **NORMAL** (Level I) Sejak Tahun 1995

#### V. Pantauan Titik Panas Wilayah Jawa Timur

Pantau berdasarkan sensor **MODIS (Moderate Resolution imaging Spectroradiometer)** dari Satelit Terra, Aqua, Suomi pada hari pada **Jum'at - Sabtu, 01 – 02 Oktober 2021, pukul 07.00 s/d 07.00 WIB**. Dilaporkan sebagai berikut :

No.	Koordinat	Tanggal	Waktu (WIB)	Tingkat	Kecamatan	Kab/Kota	Keterangan
1.	-7.34016, 111.34761	2021-10-01	10:12:00 WIB	Medium	Pitu	Ngawi	Lahan Hutan
2.	-7.1193 113.005	2021-10-01	12:20:35 WIB	Medium	Galis	Bangkalan	Lahan Kosong
3.	-8.1652, 112.64602	2021-10-01	13:11:48 WIB	Medium	Gondanglegi	Malang	Persawahan
4.	-8.27666, 112.82132	2021-10-01	13:11:48 WIB	Medium	Tirtoyudo	Malang	Lahan Hutan
5.	-8.17421, 113.19434	2021-10-01	13:11:48 WIB	Medium	Tempeh	Lumajang	Persawahan
6.	-8.15603, 113.32695	2021-10-01	13:11:48 WIB	Medium	Jati Roto	Lumajang	Persawahan
7.	-8.20328, 113.41706	2021-10-01	13:11:48 WIB	Medium	Semboro	Jember	Lahan Kosong
8.	-8.27548, 113.71443	2021-10-01	13:11:48 WIB	Medium	Mumbulsari	Jember	Persawahan
9.	-8.02805, 113.79649	2021-10-01	13:11:00 WIB	Medium	Maesan	Bondowoso	Persawahan
10.	-7.99473, 113.81728	2021-10-01	13:11:48 WIB	Medium	Tamanan	Bondowoso	Persawahan
11.	-8.36459, 114.04356	2021-10-01	13:11:48 WIB	Medium	Glenmore	Banyuwangi	Persawahan
12.	-8.53066, 114.00864	2021-10-01	13:11:48 WIB	Medium	Pasanggaran	Banyuwangi	Lahan Kosong
13.	-8.56287, 114.28123	2021-10-01	13:11:48 WIB	Medium	Tegaldimo	Bayuwangi	Persawahan
14.	-7.74218, 113.63551	2021-10-01	13:11:48 WIB	Medium	Banyuglugur	Situbondo	Lahan Hutan
15.	-7.79641, 114.10437	2021-10-01	13:11:48 WIB	Medium	Banyuputih	Situbondo	Lahan Hutan
16.	-7.25549, 111.73137	2021-10-02	00:13:17 WIB	Medium	Ngasem	Bojonegoro	Persawahan
17.	-7.57461, 112.39211	2021-10-02	00:13:17 WIB	Medium	Trowulan	Mojokerto	Persawahan
18.	-7.42219, 112.64321	2021-10-02	01:04:29 WIB	Medium	Wonoayu	Sidoarjo	Persawahan
19.	-7.96305, 113.86528	2021-10-02	01:04:29 WIB	Medium	Tenggarang	Bondowoso	Persawahan

#### V. Peringatan Dini Cuaca Wilayah Jawa Timur

A. Peringatan Dini Cuaca Jawa Timur pada hari pada **Jum'at, 01 Oktober 2021, pukul 14.58 WIB**. berpotensi terjadi Hujan Sedang – Lebat yang dapat disertai Kilat/Petir dan Angin Kencang terjadi sebanyak **1 (Satu) kali** peringatan (Prakirawan-BMKG Surabaya).

B. Penyebaran informasi peringatan dini Jawa Timur :

1. Menelepon Kabupaten/ Kota yang diperkirakan berpotensi terjadi hujan.
2. Menyebarkan informasi melalui Radio Komunikasi VHF BPBD Provinsi Jawa Timur

pada freq 169.225 Mhz dan VHF RAPI pada freq 142.040 Mhz.

- Menyebarkan informasi ke Kab/Kota melalui SMS Gateway BPBD Provinsi Jawa Timur dan melalui ponsel monitoring nomor 081231780000 dan Jejaring Sosial.

#### I. Prakiraan Cuaca Wilayah Jawa Timur

Prakiraan Cuaca Provinsi Jawa Timur pada **Sabtu – Minggu, 02 – 03 Oktober 2021, pukul 07.00 s/d 07.00 WIB**. Dilaporkan sebagai berikut :

- A.
- **Pagi hari** : diprakirakan Cerah, dan Berawan.
  - **Siang-Sore hari** : diprakirakan Cerah, Berawan, dan Hujan Ringan-Sedang.
  - **Malam hari** : diprakirakan Cerah, Berawan, dan Berkabut.
  - **Dini hari** : diprakirakan Cerah, Berawan, dan Berkabut.

- **Suhu udara** : 14 - 34 °C

- **Kelembapan udara** : 45 - 95 %

- **Angin** : dominan dari Tenggara - Timur dengan kecepatan 05 - 30 km/jam

- B. - **Peringatan dini** :

NIHIL

Sumber : *BMKG Stasiun Meteorologi Juanda*

#### II. Prakiraan Tinggi Gelombang

Prakiraan gelombang laut maksimum di wilayah Jawa Timur **Sabtu – Minggu, 02 – 03 Oktober 2021, pukul 07.00 s/d 07.00 WIB**. Dilaporkan sebagai berikut :

- A. **Kondisi Sinoptik** : Berawan, arah angin dari Tenggara - Selatan, kec. angin maksimum di L. Jawa bagian timur 18 knots dan S. Hindia selatan Jatim 16 knots. Tinggi gelombang di L. Jawa bagian timur antara 0.2-1.5 m dan di S. Hindia selatan Jatim antara 1.5-4.5 m.
- B. **Peringatan** : Waspada tinggi gelombang lebih dari 2.5 m di Perairan selatan Jatim, S. Hindia selatan Jatim.

Sumber : *BMKG Maritim Surabaya*

#### III. Komunikasi Radio


Berdasarkan monitoring dari Media Sosial (Facebook, WhatsApp & Telegram) dan Radio PUSDALOPS BPBD Provinsi Jawa Timur di Frekwensi HF 11.437.5, VHF 169.225 Mhz, dan VHF 142.040 MHz pada hari pada **Jum'at – Sabtu, 01 – 02 Oktober 2021, pukul 07.00 s/d 07.00 WIB**. Dilaporkan sebagai berikut :

LOG SHEET		Tanggal : 01 - 02 Oktober 2021
Operator : Ali, Afif, Krido		Hari : Jum'at - Sabtu
		STASIUN : PUSDALOPS BPBD JATIM
REKAP PERCAKAPAN		
Waktu	Pengirim	Percakapan
01/10/2021 07:00:00	Kab. Nganjuk	Cerah Berawan
01/10/2021 07:00:00	Kota Pasuruan	Cerah Berawan
01/10/2021 07:00:00	Kab. Madiun	Cerah
01/10/2021 07:00:00	Kab. Pacitan	Cerah Berawan
01/10/2021 07:00:00	Kota Blitar	Berawan
01/10/2021 07:30:00	Kab. Probolinggo	Cerah
01/10/2021 07:32:00	Kab. Kediri	Cerah
01/10/2021 07:36:00	Kab. Tuban	Cerah
01/10/2021 07:37:00	Kab. Bondowoso	Cerah
01/10/2021 07:43:00	Kab. Sampang	Cerah
01/10/2021 07:47:00	Kab. Gresik	Cerah
01/10/2021 07:53:00	Kab. Mojokerto	Cerah
01/10/2021 08:00:00	Kab. Magetan	Cerah
01/10/2021 08:06:00	Kab. Sampang	Cerah
01/10/2021 08:48:00	Kab. Probolinggo	Cerah
01/10/2021 08:49:00	Kab. Situbondo	Cerah
01/10/2021 09:00:00	Kab. Mojokerto	Cerah

01/10/2021 09:00:00	Kab. Sidoarjo	Cerah
01/10/2021 09:22:00	Kab. Pasuruan	Cerah
01/10/2021 10:00:00	Kab. Jombang	Cerah
01/10/2021 10:02:00	Kab. Jember	Cerah Berawan
01/10/2021 10:10:00	Kota Kediri	Cerah
01/10/2021 10:46:00	Kab. Mojokerto	Cerah
01/10/2021 10:50:00	Kab. Gresik	Cerah Berawan
01/10/2021 11:41:00	Kab. Ponorogo	Cerah
01/10/2021 12:00:00	Kota Batu	Cerah Berawan
01/10/2021 12:02:00	Kab. Mojokerto	Cerah
01/10/2021 12:25:00	Kab. Pacitan	Cerah
01/10/2021 12:26:00	Kab. Tulungagung	Cerah
01/10/2021 12:41:00	Kab. Situbondo	Cerah
01/10/2021 12:46:00	Kab. Bojonegoro	Cerah
01/10/2021 12:50:00	Kab. Trenggalek	Cerah Berawan
01/10/2021 12:59:00	Kab. Jombang	Cerah
01/10/2021 13:03:00	Kab. Trenggalek	Cerah Berawan
01/10/2021 13:04:00	Kab. Madiun	Cerah
01/10/2021 13:37:00	Kab. Sidoarjo	Cerah
01/10/2021 14:27:00	Kota Pasuruan	Cerah
01/10/2021 14:49:00	Kab. Probolinggo	Cerah
01/10/2021 14:55:00	Kab. Ngawi	Cerah - Berawan
01/10/2021 15:09:00	Kab. Magetan	Cerah
01/10/2021 15:10:00	Kab. Bojonegoro	Cerah
01/10/2021 15:54:00	Kab. Ponorogo	Cerah Berawan
01/10/2021 15:59:00	Kab. Probolinggo	Cerah
01/10/2021 16:00:00	Kab. Nganjuk	Cerah
01/10/2021 16:00:00	Kab. Jombang	Cerah
01/10/2021 16:05:00	Kab. Sampang	Cerah
01/10/2021 16:20:00	Kab. Gresik	Cerah Berawan
01/10/2021 17:00:00	Kota Pasuruan	Cerah
01/10/2021 17:20:00	Kab. Pacitan	Cerah Berawan
01/10/2021 17:21:00	Kab. Tulungagung	Cerah
01/10/2021 17:25:00	Kab. Sampang	Cerah
01/10/2021 19:08:00	Kab. Ponorogo	Cerah
01/10/2021 19:17:00	Kab. Madiun	Cerah
01/10/2021 19:18:00	Kab. Pasuruan	Cerah
01/10/2021 19:28:00	Kab. Probolinggo	Cerah
01/10/2021 19:36:00	Kab. Situbondo	Cerah
01/10/2021 20:00:00	Kota Batu	Cerah Berawan
01/10/2021 20:09:00	Kab. Trenggalek	Berawan
01/10/2021 20:42:00	Kab. Pamekasan	Cerah
01/10/2021 21:00:00	Kota Pasuruan	Cerah
01/10/2021 21:04:00	Kab. Ngawi	Cerah Berawan
01/10/2021 21:07:00	Kab. Jombang	Cerah
01/10/2021 21:11:00	Kab. Situbondo	Cerah
01/10/2021 21:25:00	Kab. Lumajang	Cerah Berawan
01/10/2021 21:59:00	Kab. Jombang	Cerah
01/10/2021 22:02:00	Kab. Gresik	Cerah Berawan
01/10/2021 22:08:00	Kab. Nganjuk	Berawan
01/10/2021 22:15:00	Kab. Sidoarjo	Cerah
01/10/2021 22:20:00	Kab. Trenggalek	Cerah Berawan
01/10/2021 22:49:00	Kab. Tulungagung	Cerah Berawan
01/10/2021 23:02:00	Kab. Magetan	Cerah
01/10/2021 23:21:00	Kab. Gresik	Cerah Berawan
01/10/2021 23:24:00	Kab. Tuban	Cerah
01/10/2021 23:56:00	Kab. Ponorogo	Cerah
02/10/2021 00:09:00	Kab. Madiun	Cerah Berawan
02/10/2021 00:14:00	Kota Pasuruan	Cerah
02/10/2021 00:16:00	Kab. Sidoarjo	Cerah
02/10/2021 01:00:00	Kab. Jombang	Cerah

02/10/2021 04:01:00	Kab. Jombang	Cerah
02/10/2021 06:00:00	Kab. Bondowoso	Berawan
02/10/2021 06:14:00	Kota Madiun	Cerah
02/10/2021 06:23:00	Kab. Sidoarjo	Cerah
02/10/2021 06:27:00	Kab. Jombang	Cerah
02/10/2021 06:41:00	Kab. Madiun	Cerah
02/10/2021 06:45:00	Kab. Pacitan	Cerah Berawan
02/10/2021 06:46:00	Kab. Ponorogo	Cerah
02/10/2021 06:55:00	Kab. Nganjuk	Cerah
02/10/2021 06:59:00	Kab. Sampang	Cerah
02/10/2021 07:00:00	Kota Batu	Berawan
02/10/2021 07:00:00	Kab. Nganjuk	Cerah Berawan
02/10/2021 07:01:00	Kab. Ponorogo	Cerah
02/10/2021 07:01:00	Kab. Madiun	Cerah
02/10/2021 07:02:00	Kota Madiun	Cerah Berawan
02/10/2021 07:03:00	Kab. Jombang	Cerah
02/10/2021 07:03:00	Kab. Pasuruan	Cerah
02/10/2021 07:04:00	Kota Pasuruan	Cerah
02/10/2021 07:05:00	Kab. Banyuwangi	Cerah Berawan
02/10/2021 07:05:00	Kab. Ngawi	Cerah

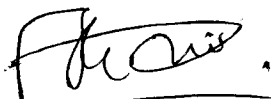
Sidoarjo, 02 Oktober 2021  
a.n. KAPUSDALOPS PB  
BPBD Prov. Jawa Timur  
Manager,



**DINO ANDALANANTO, S.Kom**  
NIPTTPK. 208-03061985-012019-1875

Operator,

1.




**MUHAMMAD ALI ROZAKI**  
NIPTTPK. 208-10021980-012019-1944

2.



**AFIF MAS GHOZANI**  
NIPTTPK. 208-18061994-042020-5433

3.



**TANGGUH KRIDO LAKSONO**