



PEMERINTAH PROVINSI JAWA TIMUR
BADAN PENANGGULANGAN BENCANA DAERAH

Jl. Letjen S. Parman No. 55 Waru, Telp. (031) 8550222; Fax. (031) 8550101
WARU – SIDOARJO

Sidoarjo, 28 September 2021

Nomor : 360/2123/208.1/2021
Sifat : Penting
Lampiran : -
Perihal : Laporan Harian Bencana

Kepada
Yth. Ibu Gubernur Jawa Timur

Di **SURABAYA**

Bersama ini disampaikan dengan hormat **Laporan Harian** PUSDALOPS PB BPBD Provinsi Jawa Timur kejadian bencana pada Tanggal 27 – 28 September 2021 pukul 07.00 WIB, berdasarkan pantauan petugas piket dan laporan dari BPBD Kabupaten / Kota se Jawa Timur sebagaimana terlampir.

Demikian untuk menjadi periksa.

An. KEPALA PELAKSANA
BADAN PENANGGULANGAN BENCANA DAERAH
PROVINSI JAWA TIMUR

Sekretaris,




ERWIN INDRA WIDJAJA, SE, M.AP

Pembina TK I

NIP. 19690823 199003 1 008

TEMBUSAN :

- Yth. 1. Bp. Kepala BNPB di Jakarta
2. Bp. Kepala Kepolisian Daerah Jawa Timur
3. Bp. Wakil Gubernur Jawa Timur
4. Bp. Sekretaris Daerah Prov. Jatim selaku Kepala ex officio BPBD Prov. Jatim
5. Bp. Kepala Pelaksana BPBD Prov. Jatim



PEMERINTAH PROVINSI JAWA TIMUR
BADAN PENANGGULANGAN BENCANA DAERAH

Jl. Letjen. S. Parman No. 55 Waru, Telp. (031) 8550222; Fax. (031) 8550101
SIDOARJO – 61256

LAPORAN HARIAN PUSDALOPS

Dilaporkan kejadian alam dan bencana di wilayah Jawa Timur yang terjadi pada **Senin - Selasa, 27 – 28 September 2021, pukul 07.00 s/d 07.00 WIB**. Informasi yang diperoleh PUSDALOPS BPBD Provinsi Jawa Timur, sebagai berikut :

I. Kejadian Bencana
Nihil.

II. Kejadian Lain – Lain

1. Kabupaten / : Sidoarjo Kabupaten
Kota
Waktu : 2021-09-27 19:20:00
Tipe : Kebakaran
Kejadian
Lokasi : Ds. Balongdowo, Kec. Candi, Kab. Sidoarjo
Koordinat : -7.494821,112.725563
Cuaca : Cerah
Kronologi : Hari Senin, 27 September 2021 pukul 19.24 WIB, An. Arif (Warga) melaporkan ke PUSDALOPS bahwa terjadi kebakaran gudang rokok milik H. Mabror. Penyebab kebakaran di duga karna konsleting listrik. Pukul 22.05 WIB, api berhasil dipadamkan
Meninggal : 0
Hilang : 0
Luka Berat : 0
Luka : 0
Ringan
Kerusakan : Bahan baku rokok dan mesin penggiling rokok hangus terbakar
Kerugian : -
Upaya : - TRC BPBD Kab. Sidoarjo meninjau lokasi dan melakukan assesment
- TRC BPBD Kab. Sidoarjo berkoordinasi dengan PMK Kab. Sidoarjo
- PMK Kab. Sidoarjo datang ke lokasi kejadian dengan membawa 5 unit mobil Pemadam kebakaran untuk melakukan pemadaman
Sumber : Agen Bencana Jatim Kab. Sidoarjo

2. Kabupaten / : Madiun Kabupaten
Kota
Waktu : 2021-09-27 18:20:00
Tipe : Kebakaran Hutan
Kejadian
Lokasi : Petak 32a RPH Pepe, BKPH Petung, KPH Saradan, Dsn Setren, Ds. Pajaran, Kec. Saradan, Kab. Madiun
Koordinat : -7.587323,111.414528
Cuaca : Cerah
Kronologi : Pada pukul 18.20 WIB, terjadi kebakaran hutan di Petak 32A RPH Pepe, BKPH Petung, KPH Saradan.
Pada saat petugas melakukan patroli hutan, petugas melihat kebakaran di lokasi tersebut. Penyebab kebakaran karena dibakar oleh orang yang tidak bertanggung jawab. Jenis tanaman yang terbakar adalah serasah, daun krinyu, dan alang-alang.
Pukul 21.00 api berhasil di padamkan.

Meninggal : 0
Hilang : 0
Luka Berat : 0
Luka : 0
Ringan
Kerusakan : Lahan seluas 1,5 Ha
Kerugian : -
Upaya : - TRC BPBD Kab. Madiun melakukan asesmen kejadian
- Melakukan pemadaman dengan alat gepyok
- Membuat ilaran api.
Sumber : Posko Bencana Alam Jatim

3. Kabupaten / Kota : Lumajang Kabupaten
Waktu : 2021-09-27 16:43:00
Tipe : Pohon Tumbang
Kejadian
Lokasi : Depan BRI, Jl. Raya Tekung, Kec. Tukum, Kab. Lumajang.
Koordinat : -8.175368,113.248322
Cuaca : Cerah Berawan
Kronologi : Pada pukul 16.43 WIB, terjadi pohon tumbang yang disebabkan oleh pohon yang sudah lapuk menimpa 1 pengendara motor. Mengakibatkan 1 orang mengalami luka ringan dan 1 unit motor rusak sedang.
Meninggal : 0
Hilang : 0
Luka Berat : 0
Luka : 1
Ringan
Kerusakan : - 1 unit pohon tumbang
- 1 unit motor rusak sedang
Kerugian : -
Upaya : - Personil TRC BPBD Kab. Lumajang melakukan asesmen dilokasi kejadian
- Personil TRC BPBD Kab. Lumajang melakukan pemotongan pohon tumbang dan mengevakuasi potongan pohon tumbang
Sumber : Agem Bencana Jatim

4. Kabupaten / Kota : Mojokerto Kabupaten
Waktu : 2021-09-27 06:47:52
Tipe : Gempa Bumi
Kejadian
Lokasi : (15 km Tenggara Mojokerto - JATIM)
Koordinat : -7.610000,112.440002
Cuaca : Cerah
Kronologi : Info Gempa Mag: 3.0 SR, 27-Sep-21 06:47:52 WIB, Lok: 7.61 LS, 112.44 BT (15 km Tenggara Mojokerto - JATIM), Kedlmn: 7 Km ::BMKG-TRT
Meninggal : 0
Hilang : 0
Luka Berat : 0
Luka : 0
Ringan
Kerusakan : -
Kerugian : -

Upaya : Menyebarluaskan informasi melalui media yang ada
 Sumber : BMKG-TRT

III. Pantauan Gunung Api di Wilayah Jawa Timur

Gunung api di wilayah Jawa Timur yang terpantau sebagai berikut:

1. Gunung Bromo : **WASPADA** (Level II) Sejak Tanggal 20 Oktober 2016
2. Gunung Semeru : **WASPADA** (Level II) Sejak Tanggal 02 Mei 2013
3. Gunung Raung : **NORMAL** (Level I) Sejak Tanggal 09 Agustus 2021
4. Gunung Ijen : **NORMAL** (Level I) Sejak Tanggal 08 Agustus 2014
5. Gunung Kelud : **NORMAL** (Level I) Sejak Tanggal 07 Agustus 2014
6. Gunung Lamongan : **NORMAL** (Level I) Sejak Tanggal 19 April 2012
7. Gunung Arjuno – Welirang : **NORMAL** (Level I) Sejak Tahun 1995

IV. Pantauan Titik Panas Wilayah Jawa Timur

Pantauan berdasarkan sensor **MODIS (Moderate Resolution Imaging Spectroradiometer)** dari Satelit Terra, Aqua, Suomi pada hari pada **Senin - Selasa, 27 – 28 September 2021, pukul 07.00 s/d 07.00 WIB**. Dilaporkan sebagai berikut :

No.	Koordinat	Tanggal	Waktu (WIB)	Tingkat	Kecamatan	Kab/Kota	Keterangan
1.	-7.81269 111.36595	2021-09-26	13:03:59 WIB	Medium	Sampung	Ponorogo	Lahan Hutan
2.	-7.98363 111.55136	2021-09-26	13:03:59 WIB	Medium	Sawoo	Ponorogo	Lahan Hutan
3.	-7.822 112.16018	2021-09-26	13:03:59 WIB	Medium	Plosoklaten	Kediri	Sawah
4.	-8.31616 112.13203	2021-09-26	13:03:59 WIB	Medium	Wonotirto	Blitar	Lahan
5.	-8.27698 112.20655	2021-09-26	12:14:13 WIB	Medium	Wonotirto	Blitar	Lahan Hutan
6.	-8.08 113.34947	2021-09-26	12:14:13 WIB	Medium	Randu Agung	Lumajang	Sawah
7.	-8.13969 113.37175	2021-09-26	13:03:59 WIB	Medium	Jati Roto	Lumajang	Sawah
8.	-8.18068 113.35363	2021-09-26	12:14:13 WIB	Medium	Rowokangkung	Lumajang	Sawah
9.	-8.39764 114.10267	2021-09-26	13:03:59 WIB	Medium	Glenmore	Banyuwangi	Sawah
10.	-8.41879 114.31041	2021-09-26	12:52:00 WIB	Medium	Muncar	Banyuwangi	Sawah
11.	-7.81201 114.42267	2021-09-26	13:03:59 WIB	Medium	Banyuputih	Situbondo	Lahan Hutan
12.	-7.71263 114.24117	2021-09-26	13:03:59 WIB	Medium	Asembagus	Situbondo	Sawah
13.	-7.72945, 111.96841	2021-09-28	01:30:23 WIB	Medium	Grogol	Kediri	Persawahan
14.	-8.01082, 113.26054	2021-09-28	00:37:46 WIB	Medium	Kalkah	Lumajang	Persawahan
15.	-7.78154, 114.17136	2021-09-28	00:37:46 WIB	Medium	Jangkar	Situbondo	Persawahan
16.	-7.71718, 114.23976	2021-09-27	23:49:23 WIB	Medium	Asembagus	Situbondo	Persawahan
17.	-7.80208, 114.30339	2021-09-28	00:37:46 WIB	Medium	Banyuputih	Situbondo	Hutan

V. Peringatan Dini Cuaca Wilayah Jawa Timur

- A. Peringatan Dini Cuaca Jawa Timur pada hari pada **Senin, 27 September 2021, pukul 16.54 WIB**. berpotensi terjadi Hujan Sedang – Lebat yang dapat disertai Kilat/Petir dan Angin Kencang terjadi sebanyak **1 (Satu)** kali peringatan (Prakirawan-BMKG Surabaya).
- B. Penyebaran informasi peringatan dini Jawa Timur :
 1. Menelepon Kabupaten/ Kota yang diperkirakan berpotensi terjadi hujan.
 2. Menyebarkan informasi melalui Radio Komunikasi VHF BPBD Provinsi Jawa Timur pada freq 169.225 Mhz dan VHF RAPI pada freq 142.040 Mhz.

3. Menyebarkan informasi ke Kab/Kota melalui SMS Gateway BPBD Provinsi Jawa Timur dan melalui ponsel monitorin g nomor 081231780000 dan Jejaring Sosial.

VI. Prakiraan Cuaca Wilayah Jawa Timur

Prakiraan Cuaca Provinsi Jawa Timur pada **Selasa – Rabu, 28 – 29 September 2021, pukul 07.00 s/d 07.00 WIB**. Dilaporkan sebagai berikut :

- A. - **Pagi hari** : diprakirakan Cerah, Berawan, Berkabut, dan Hujan Ringan-Sedang. Cerah, Berawan, Berkabut, dan Hujan Ringan-Sedang.
 - **Siang-Sore hari** : diprakirakan Cerah, Berawan, dan Hujan Ringan-Sedang.
 - **Malam hari** : diprakirakan Cerah, Berawan, Berkabut, dan Hujan Ringan-Sedang.
 - **Dini hari** : diprakirakan Cerah, Berawan, Berkabut, dan Hujan Ringan-Sedang.
- **Suhu udara** : 13 - 35 °C
 - **Kelembapan udara** : 55 - 100 %
 - **Angin** : dominan dari Selatan - Tenggara dengan kecepatan 05 - 30 km/jam
- B. - **Peringatan dini** :
 NIHIL

Sumber : BMKG Stasiun Meteorologi Juanda

VII. Prakiraan Tinggi Gelombang

Prakiraan gelombang laut maksimum di wilayah Jawa Timur **Selasa – Rabu, 28 – 29 September 2021, pukul 07.00 s/d 07.00 WIB**. Dilaporkan sebagai berikut :

- A. **Kondisi Sinoptik** : Berawan, arah angin dari Timur - Tenggara, kec. angin maksimum di L. Jawa bagian timur dan S. Hindia selatan Jatim 20 knots. Tinggi gelombang di L. Jawa bagian timur antara 0.8-2.0 m dan di S. Hindia selatan Jatim antara 1.3-3.0 m.
- B. **Peringatan** : Waspada tinggi gelombang lebih dari 2.5 m di Perairan selatan Jatim, S. Hindia selatan Jatim.

Sumber : BMKG Maritim Surabaya

VIII. Komunikasi Radio

Berdasarkan monitoring dari Media Sosial (Facebook, WhatsApp & Telegram) dan Radio Pusdalops BPBD Provinsi Jawa Timur di Frekwensi HF 11.437.5, VHF 169.225 Mhz, dan VHF 142.040 MHz pada hari pada **Senin - Selasa, 27 – 28 September 2021, pukul 07.00 s/d 07.00 WIB**. Dilaporkan sebagai berikut :

LOG SHEET		Tanggal : 27 - 28 September 2021
		Hari : Senin - Selasa
Operator : Ali, Afif & Edo		STASIUN : PUSDALOPS BPBD JATIM
REKAP PERCAKAPAN		
Waktu	Pengirim	Percakapan
27/09/2021 07:00:00	Kab. Bojonegoro	Berawan
27/09/2021 07:00:00	Kab. Ponorogo	Cerah Berawan
27/09/2021 07:00:00	Kab. Blitar	Berawan
27/09/2021 07:00:00	Kab. Pacitan	Cerah Berawan
27/09/2021 07:00:00	Kota Mojokerto	Cerah Berawan
27/09/2021 07:01:00	Kota Pasuruan	Cerah
27/09/2021 07:02:00	Kota Mojokerto	Cerah Berawan
27/09/2021 07:04:00	Kab. Sampang	Cerah
27/09/2021 07:07:00	Kab. Madiun	Cerah
27/09/2021 07:10:00	Kota Madiun	Cerah Berawan
27/09/2021 07:12:00	Kab. Tuban	Cerah
27/09/2021 07:17:00	Kota Blitar	Cerah Berawan
27/09/2021 07:19:00	Kab. Ngawi	Cerah
27/09/2021 07:19:00	Kab. Probolinggo	Cerah
27/09/2021 07:20:00	Kab. Gresik	Cerah Berawan
27/09/2021 07:21:00	Kab. Banyuwangi	Cerah
27/09/2021 07:21:00	Kab. Jombang	Cerah - Berawan

27/09/2021 07:21:00	Kab. Blitar	Cerah Berawan
27/09/2021 07:24:00	Kab. Nganjuk	Cerah Berawan
27/09/2021 07:25:00	Kab. Ponorogo	Cerah
27/09/2021 07:40:00	Kota Batu	Berawan
27/09/2021 07:51:00	Kab. Gresik	Cerah
27/09/2021 07:56:00	Kab. Situbondo	Cerah
27/09/2021 08:06:00	Kab. Tulungagung	Cerah Berawan
27/09/2021 08:35:00	Kota Madiun	Cerah
27/09/2021 08:37:00	Kab. Pasuruan	Cerah Berawan
27/09/2021 09:39:00	Kab. Ponorogo	Cerah
27/09/2021 09:40:00	Kab. Sidoarjo	Cerah Berawan
27/09/2021 10:00:00	Kab. Nganjuk	Cerah Berawan
27/09/2021 10:00:00	Kota Pasuruan	Cerah
27/09/2021 10:01:00	Kota Kediri	Cerah
27/09/2021 10:26:00	Kab. Magetan	Cerah
27/09/2021 10:52:00	Kab. Bojonegoro	Cerah
27/09/2021 11:07:00	Kab. Tulungagung	Cerah Berawan
27/09/2021 11:10:00	Kab. Madiun	Cerah
27/09/2021 11:48:00	Kab. Probolinggo	Cerah
27/09/2021 12:00:00	Kab. Pacitan	Cerah
27/09/2021 12:00:00	Kab. Bondowoso	Berawan
27/09/2021 12:00:00	Kab. Bondowoso	Berawan
27/09/2021 12:00:00	Kab. Pacitan	Cerah
27/09/2021 12:06:00	Kab. Mojokerto	Cerah
27/09/2021 12:06:00	Kab. Mojokerto	Cerah
27/09/2021 13:06:00	cab. Situbondo	Cerah Berawan
27/09/2021 13:17:00	Kab. Gresik	Cerah Berawan
27/09/2021 13:31:00	Kab. Tulungagung	Cerah
27/09/2021 13:40:00	Kab. Gresik	Cerah
27/09/2021 13:58:00	Kota Pasuruan	Cerah
27/09/2021 14:34:00	Kota Batu	Cerah Berawan
27/09/2021 15:00:00	Kab. Mojokerto	Cerah
27/09/2021 15:01:00	Kab. Magetan	Cerah
27/09/2021 15:17:00	Kab. Sampang	Cerah
27/09/2021 15:32:00	Kab. Malang	Hujan Sedang
27/09/2021 15:47:00	Kab. Ponorogo	Cerah
27/09/2021 16:00:00	Kab. Nganjuk	Cerah Berawan
27/09/2021 16:12:00	Kab. Lamongan	Cerah Berawan
27/09/2021 16:44:00	Kab. Madiun	Cerah
27/09/2021 16:46:00	Kab. Bojonegoro	Berawan
27/09/2021 16:51:00	Kab. Trenggalek	Berawan
27/09/2021 16:56:00	Kab. Trenggalek	Cerah
27/09/2021 16:58:00	Kab. Magetan	Cerah Berawan
27/09/2021 17:00:00	Kota Pasuruan	Cerah Berawan
27/09/2021 17:02:00	Kab. Lumajang	Cerah Berawan
27/09/2021 17:06:00	Kab. Tuban	Cerah Berawan
27/09/2021 17:06:00	Kab. Sidoarjo	Cerah Berawan
27/09/2021 17:14:00	Kab. Sumenep	Cerah
27/09/2021 17:20:00	Kab. Gresik	Cerah - Berawan
27/09/2021 17:22:00	Kab. Pacitan	Cerah Berawan
27/09/2021 17:25:00	Kab. Sampang	Cerah
27/09/2021 17:34:00	Kab. Trenggalek	Cerah
27/09/2021 17:42:00	Kab. Malang	Berawan
27/09/2021 18:01:00	Kab. Mojokerto	Cerah Berawan
27/09/2021 18:02:00	Kab. Probolinggo	Cerah
27/09/2021 18:03:00	Kab. Tuban	Cerah Berawan
27/09/2021 18:13:00	Kab. Magetan	Cerah
27/09/2021 18:21:00	Kab. Ponorogo	Cerah
27/09/2021 18:34:00	Kab. Nganjuk	Berawan
27/09/2021 18:36:00	Kab. Sidoarjo	Cerah Berawan
27/09/2021 18:40:00	Kota Batu	Cerah Berawan


27/09/2021 18:45:00	Kab. Kediri	Cerah - Berawan
27/09/2021 19:00:00	Kab. Bojonegoro	Berawan
27/09/2021 19:00:00	Kab. Madiun	Cerah - Berawan
27/09/2021 19:00:00	Kota Probolinggo	Cerah Berawan
27/09/2021 19:00:00	Kab. Blitar	Berawan
27/09/2021 19:00:00	Kab. Madiun	Cerah
27/09/2021 19:00:00	Kab. Pasuruan	Berawan
27/09/2021 19:01:00	Kab. Nganjuk	Berawan
27/09/2021 19:01:00	Kab. Bojonegoro	Berawan - Hujan Ringan
27/09/2021 19:08:00	Kab. Pamekasan	Cerah
27/09/2021 19:23:00	Kab. Mojokerto	Cerah Berawan
27/09/2021 19:24:00	Kab. Bondowoso	Cerah Berawan
27/09/2021 19:30:00	Kab. Probolinggo	Cerah
27/09/2021 19:31:00	Kab. Situbondo	Cerah
27/09/2021 19:39:00	Kab. Jombang	Berawan
27/09/2021 19:41:00	Kab. Pasuruan	Cerah Berawan
27/09/2021 19:56:00	Kota Batu	Cerah Berawan
27/09/2021 20:19:00	Kab. Pamekasan	Cerah
27/09/2021 20:19:00	Kab. Lumajang	Cerah Berawan
27/09/2021 20:40:00	Kota Kediri	Cerah Berawan
27/09/2021 20:40:00	Kab. Trenggalek	Berawan
27/09/2021 20:42:00	Kab. Tuban	Berawan
27/09/2021 20:58:00	Kota Pasuruan	Cerah
27/09/2021 21:39:00	Kab. Ngawi	Cerah Berawan
27/09/2021 21:50:00	Kota Madiun	Cerah
27/09/2021 22:05:00	Kab. Gresik	Cerah Berawan
27/09/2021 22:07:00	Kab. Nganjuk	Cerah
27/09/2021 22:07:00	Kab. Ponorogo	Cerah Berawan
27/09/2021 22:37:00	Kab. Trenggalek	Cerah Berawan
27/09/2021 22:51:00	Kab. Sampang	Cerah
27/09/2021 23:02:00	Kab. Magetan	Cerah
27/09/2021 23:31:00	Kab. Ponorogo	Cerah Berawan
28/09/2021 00:05:00	Kab. Tuban	Cerah Berawan
28/09/2021 00:23:00	Kab. Sidoarjo	Cerah
28/09/2021 00:59:00	Kab. Jombang	Berawan
28/09/2021 03:15:00	Kab. Lumajang	Cerah Berawan
28/09/2021 04:05:00	Kab. Jombang	Berawan
28/09/2021 05:33:00	Kab. Pacitan	Cerah Berawan
28/09/2021 06:00:00	Kab. Bondowoso	Berawan
28/09/2021 06:10:00	Kab. Sidoarjo	Cerah Berawan
28/09/2021 06:11:00	Kab. Sampang	Cerah
28/09/2021 06:11:00	Kab. Ponorogo	Cerah
28/09/2021 06:16:00	Kab. Gresik	Cerah
28/09/2021 06:37:00	Kab. Madiun	Cerah
28/09/2021 06:45:00	Kota Madiun	Cerah
28/09/2021 06:59:00	Kota Pasuruan	Cerah
28/09/2021 07:00:00	Kab. Trenggalek	Cerah Berawan
28/09/2021 07:00:00	Kab. Pacitan	Cerah Berawan

Sidoarjo, 28 September 2021

a.n. KAPUSDALOPS PB

BPBD Prov. Jawa Timur

Manager,




DINO ANDALANANTO, S.Kom

NIPTTPK. 208-03061985-012019-1875

Operator,

1.



MUHAMMAD ALI ROZAKI

NIPTTPK. 208-10021980-012019-1944


2.



AFIF MAS GHOZANI

NIPTTPK. 208-18061994-042020-5433

3.



TANGGUH KRISO LAKSONO