

PEMERINTAH PROVINSI JAWA TIMUR
BADAN PENANGGULANGAN BENCANA DAERAH

Jl. Letjen S. Parman No. 55 Waru, Telp. (031) 8550222; Fax. (031) 8550101
WARU – SIDOARJO

Sidoarjo, 22 September 2021

Nomor : 360/2080/208.1/2021
Sifat : Penting
Lampiran : -
Perihal : Laporan Harian Bencana

Kepada
Yth. Ibu Gubernur Jawa Timur

Di **SURABAYA**

Bersama ini disampaikan dengan hormat **Laporan Harian** PUSDALOPS PB BPBD Provinsi Jawa Timur kejadian bencana pada Tanggal 21 – 22 September 2021 pukul 07.00 WIB, berdasarkan pantauan petugas piket dan laporan dari BPBD Kabupaten / Kota se Jawa Timur sebagaimana terlampir.


Demikian untuk menjadi periksa.

An. KEPALA PELAKSANA
BADAN PENANGGULANGAN BENCANA DAERAH
PROVINSI JAWA TIMUR
Sekretaris,


ERWIN INDRA WIDJAJA, SE, M.AP
Peribina TK I
NIP. 19690823 199003 1 008

TEMBUSAN :

- Yth. 1. Bp. Kepala BNPB di Jakarta
2. Bp. Kepala Kepolisian Daerah Jawa Timur
3. Bp. Wakil Gubernur Jawa Timur
4. Bp. Sekretaris Daerah Prov. Jatim selaku Kepala ex officio BPBD Prov. Jatim
5. Bp. Kepala Pelaksana BPBD Prov. Jatim
-



PEMERINTAH PROVINSI JAWA TIMUR
BADAN PENANGGULANGAN BENCANA DAERAH

Jl. Letjen. S. Parman No. 55 Waru, Telp. (031) 8550222; Fax. (031) 8550101
SIDOARJO – 61256

LAPORAN HARIAN PUSDALOPS

Dilaporkan kejadian alam dan bencana di wilayah Jawa Timur yang terjadi pada **Selasa – Rabu, 21 – 22 September 2021, pukul 07.00 s/d 07.00 WIB**. Informasi yang diperoleh PUSDALOPS BPBD Provinsi Jawa Timur, sebagai berikut :

I. Kejadian Bencana

Nihil.

II. Kejadian Lain – Lain

1. Kabupaten / : Ngawi Kabupaten
Kota

Waktu : 2021-09-21 21:00:00

Tipe : Kebakaran

Kejadian

Lokasi : Dsn. Banyuurip, Rt 03 Rt 02, Ds. Banyuurip, Kec. Ngawi, Kab. Ngawi

Koordinat : -8.273684,113.455490

Cuaca : Cerah

Kronologi : Pada hari Selasa, 21 September 2021 pukul 21.00 WIB terjadi kebakaran rumah yang disebabkan kipas angin yang konslet dan mengeluarkan api.

Meninggal : 0

Hilang : 0

Luka Berat : 0

Luka : 0

Ringan

Kerusakan : 1 unit kandang ternak

Kerugian : -

Upaya : Masyarakat sekitar memadamkan api dengan peralatan seadanya

Sumber : AGEN BENCANA JATIM KABUPATEN NGAWI

2. Kabupaten / : Jember Kabupaten
Kota

Waktu : 2021-09-21 19:54:00

Tipe : Gempa Bumi

Kejadian

Lokasi : 126 km BaratDaya JEMBER-JATIM

Koordinat : ,113.493660

Cuaca : Cerah

Kronologi : Info Gempa Mag:3.6 SR, 21-Sep-21 19:21:06 WIB, Lok:9.320 LS,113.49366 BT (126 km BaratDaya JEMBER-JATIM), Kedlmn:10 Km

Meninggal : 0

Hilang : 0

Luka Berat : 0

Luka : 0

Ringan

Kerusakan : -

Kerugian : -

Upaya : Menyebarkan informasi melalui media yang ada

Sumber : BMKG-PGR VII

3. Kabupaten / : Kediri Kota
Kota
Waktu : 2021-09-21 17:24:00
Tipe : Angin Kencang
Kejadian
Lokasi : Jl. Tembus Kaliombo, Kaliombo, Kec. Kota Kediri
Koordinat : -7.832200,112.014198
Cuaca : Hujan Sedang
Kronologi : - Pada 14.00 WIB BPBD Kota Kediri mendapat laporan bahwa adanya pohon tumbang
- BPBD kota Kediri menerjunkan URC dan Agen Bencana guna menindaki laporan tersebut
Meninggal : 0
Hilang : 0
Luka Berat : 0
Luka : 0
Ringan
Kerusakan : -Pohon tumbang : 1 unit
Kerugian : -
Upaya : - Tim TRC BPBD Kota Kediri melakukan assesment
- Tim TRC BPBD Kota Kediri melakukan pemotongan pohon dan pembersihan
Unsur :
- BPBD Kota Kediri
- Petugas PLN
- Masyarakat setempat
Sumber : AGEN BENCANA JATIM KOTA KEDIRI

4. Kabupaten / : Tuban Kabupaten
Kota
Waktu : 2021-09-21 16:38:00
Tipe : Angin Kencang
Kejadian
Lokasi : Jl. Brawijaya, Kel. Kebonsari, Kec. Tuban, Kab. Tuban
Koordinat : ,
Cuaca : Hujan Ringan
Kronologi : Pada hari Selasa, 21 September 2021 sekitar pukul 16.54 WIB, BPBD Tuban mendapatkan laporan bahwa telah terjadi angin kencang menyebabkan pohon Tumbang di Jl. Brawijaya, Kel. Kebonsari, Kec. Tuban, Kab. Tuban. Pohon jarak berdiameter 30-55 cm tumbang dan menutup badan jalan sehingga menyebabkan kemacetan. Pohon berhasil dievakuasi TRC BPBD Tuban dan lalu lintas lancar kembali.
Meninggal : 0
Hilang : 0
Luka Berat : 0
Luka : 0
Ringan
Kerusakan : 1 Pohon Tumbang
Kerugian : -
Upaya : - Tim TRC BPBD Kab. Tuban melakukan kaji cepat dilokasi kejadian
- Tim TRC BPBD Kab. Tuban melakukan pemotongan pohon, pembersihan serta mengatur lalu lintas
Sumber : AGEN BENCANA JATIM KABUPATEN TUBAN

5. Kabupaten / : Jember Kabupaten

Kota
Waktu : 2021-09-21 16:00:00
Tipe : Angin Kencang
Kejadian
Lokasi : Ds. Balung Lor dan Ds. Tutul, Kec. Balung, kab. Jember
Koordinat : -8.273684,113.455490
Cuaca : Cerah Berawan
Kronologi : Pada hari Selasa, tanggal 21 September 2021, pkl 16.00 WIB telah terjadi hujan dengan intensitas sedang disertai angin kencang di Ds. Balung Lor dan Ds. Tutul, Kec. Balung, Kab. Jember, yang mengakibatkan sebuah pohon tumbang dan menimpa kabel PLN serta kabel TELKOM.
Meninggal : 0
Hilang : 0
Luka Berat : 0
Luka : 0
Ringan
Kerusakan : - Pohon tumbang : 1 unit
- Kabel PLN putus
- Kabel TELKOM putus
Kerugian : -
Upaya : - Tim TRC BPBD Kab. Jember melakukan assesment
- Tim TRC BPBD Kab. Jember melakukan pemotongan pohon dan pembersihan.
Unsur yang terlibat:
- BPBD Kab. Jember
- Petugas PLN
- Masyarakat setempat
Sumber : AGEN BENCANA JATIM KAB. JEMBER

6. Kabupaten / : Tuban Kabupaten
Kota
Waktu : 2021-09-21 15:30:00
Tipe : Kebakaran
Kejadian
Lokasi : Plaza Ikan Kelurahan Karang Sari Kec. Tuban Kab. Tuban
Koordinat : -6.888900,112.055801
Cuaca : Hujan Ringan
Kronologi : Pada hari Senin tanggal 21 september 2021 pukul 15:29 WIB, telah terjadi konsleting listrik yang menimbulkan asap dan percikan api di gardu listrik Plaza ikan. Percikan api disebabkan air hujan yang masuk ke dalam trafo listrik dan masuk ke celah-celah kabel.
Meninggal : 0
Hilang : 0
Luka Berat : 0
Luka : 0
Ringan
Kerusakan : -
Kerugian : -
Upaya : - Tim TRC melakukan assesment
- Tim TRC dan Damkar BPBD Tuban mendatangi Lokasi dan melakukan pemadaman
Unsur Yang Terlibat:
- Tim TRC BPBD Kab. Tuban
- Damkar BPBD Kab. Tuban

- Warga Sekitar
Sumber : BPBD KABUPATEN TUBAN

7. Kabupaten / : Jombang Kabupaten
Kota

Waktu : 2021-09-21 12:02:00

Tipe : Kekeringan

Kejadian

Lokasi : Dusun Wonorejo, Desa Ngrimbi, Kecamatan Bareng, Kabupaten Jombang

Koordinat : -7.658780,112.351929

Cuaca : Berawan

Kronologi : - Beberapa hari ini debit air yang ada di Dusun Wonorejo, Desa Ngrimbi, Kecamatan Bareng mulai sedikit dan susah didapatkan.

Meninggal : 0

Hilang : 0

Luka Berat : 0

Luka : 0

Ringan

Kerusakan : -

Kerugian : -

Upaya : - BPBD Jombang mengirim 2 tangki atau 10.000 liter air bersih di Tandon yang dikelola Dusun Wonorejo, Desa Ngrimbi, Kecamatan Bareng.

Sumber : AGEN BENCANA JATIM KABUPATEN JOMBANG

III. Pantauan Gunung Api di Wilayah Jawa Timur

Gunung api di wilayah Jawa Timur yang terpantau sebagai berikut:

1. Gunung Bromo : **WASPADA** (Level II) Sejak Tanggal 20 Oktober 2016
2. Gunung Semeru : **WASPADA** (Level II) Sejak Tanggal 02 Mei 2013
3. Gunung Raung : **NORMAL** (Level I) Sejak Tanggal 09 Agustus 2021
4. Gunung Ijen : **NORMAL** (Level I) Sejak Tanggal 08 Agustus 2014
5. Gunung Kelud : **NORMAL** (Level I) Sejak Tanggal 07 Agustus 2014
6. Gunung Lamongan : **NORMAL** (Level I) Sejak Tanggal 19 April 2012
7. Gunung Arjuno – Welirang : **NORMAL** (Level I) Sejak Tahun 1995

IV. Pantauan Titik Panas Wilayah Jawa Timur

Pantauan berdasarkan sensor **MODIS (Moderate Resolution Imaging Spectroradiometer)** dari Satelit Terra, Aqua, Suomi pada hari pada **Selasa – Rabu, 21 - 22 September 2021, pukul 07.00 s/d 07.00 WIB**. Dilaporkan sebagai berikut :

No.	Koordinat	Tanggal	Waktu (WIB)	Tingkat	Kecamatan	Kab/Kota	Keterangan
1.	-8.27089, 113.70691	2021-09-21	12:57:36 WIB	Medium	Mumbulsari	Jember	Persawahan
2.	-8.32784, 113.71968	2021-09-21	12:57:36 WIB	Medium	Tempurejo	Jember	Persawahan
3.	-7.98988, 114.2112	2021-09-21	21:55:00 WIB	Medium	Botolinggo	Bondowoso	Lahan Hutan

V. Peringatan Dini Cuaca Wilayah Jawa Timur

A. Peringatan Dini Cuaca Jawa Timur pada hari **Selasa 21 September 2021, pukul 12.00 s/d 20.20 WIB**. berpotensi terjadi Hujan Sedang – Lebat yang dapat disertai Kilat/Petir dan Angin Kencang terjadi sebanyak **6 (enam) Kali** peringatan (Prakirawan-BMKG Surabaya).

B. Penyebaran informasi peringatan dini Jawa Timur :

1. Menelepon Kabupaten/ Kota yang diperkirakan berpotensi terjadi hujan.
2. Menyebarkan informasi melalui Radio Komunikasi VHF BPBD Provinsi Jawa Timur

pada freq 169.225 Mhz dan VHF RAPI pada freq 142.040 Mhz.

- Menyebarkan informasi ke Kab/Kota melalui SMS Gateway BPBD Provinsi Jawa Timur dan melalui ponsel monitorin g nomor 081231780000 dan Jejaring Sosial.

VI. Prakiraan Cuaca Wilayah Jawa Timur

Prakiraan Cuaca Provinsi Jawa Timur pada **Rabu – Kamis, 22 – 23 September 2021, pukul 07.00 s/d 07.00 WIB**. Dilaporkan sebagai berikut :

- A. - **Pagi hari** : diprakirakan Cerah, Berawan, Berkabut, dan Hujan Ringan-Sedang.
- **Siang-Sore hari** : diprakirakan Cerah, Berawan, Hujan Ringan-Sedang, dan Hujan Lebat disertai Petir.
- **Malam hari** : diprakirakan Cerah, Berawan, dan Hujan Ringan-Sedang.
- **Dini hari** : diprakirakan Cerah, Berawan, Berkabut, dan Hujan Ringan-Sedang.
- **Suhu udara** : 13 - 34 °C
- **Kelembapan udara** : 55 - 95 %
- **Angin** : dominan dari Tenggara - Timur dengan kecepatan 05 - 40 km/jam.
- B. - **Peringatan dini** :
Waspada hujan intensitas sedang hingga lebat disertai petir dan angin kencang sesaat pada:
- **Siang-Sore hari** di wilayah Kab. Blitar, Kab. Malang dan Kab. Probolinggo.

Sumber : *BMKG Stasiun Meteorologi Juanda*

VII. Prakiraan Tinggi Gelombang

Prakiraan gelombang laut maksimum di wilayah Jawa Timur **Rabu – Kamis, 22 - 23 September 2021, pukul 07.00 s/d 07.00 WIB**. Dilaporkan sebagai berikut :

- A. **Kondisi Sinoptik** : Hujan, arah angin dari Timur - Tenggara, kec. angin maksimum di L. Jawa bagian timur 20 knots dan S. Hindia selatan Jatim 23 knots. Tinggi gelombang di L. Jawa bagian timur antara 0.8-2.5 m dan di S. Hindia selatan Jatim antara 1.5-3.5 m.
- B. **Peringatan** : Waspada tinggi gelombang lebih dari 2.5 m di Perairan selatan Jatim, S. Hindia selatan Jatim.

Sumber : *BMKG Maritim Surabaya*

VIII. Komunikasi Radio

Berdasarkan monitoring dari Media Sosial (Facebook, WhatsApp & Telegram) dan Radio Pusdalops BPBD Provinsi Jawa Timur di Frekwensi HF 11.437.5, VHF 169.225 Mhz, dan VHF 142.040 MHz pada hari pada **Selasa – Rabu, 21 - 22 September 2021, pukul 07.00 s/d 07.00 WIB**. Dilaporkan sebagai berikut :

LOG SHEET		Tanggal : 21 - 22 September 2021
Operator : Ibni, Sahala & Jundan		Hari : Selasa - Rabu
STASIUN : PUSDALOPS BPBD JATIM		
REKAP PERCAKAPAN		
Waktu	Pengirim	Percakapan
21/09/2021 07:00:00	Kota Pasuruan	Cerah Berawan
21/09/2021 07:00:00	Kab. Pacitan	Cerah Berawan
21/09/2021 07:08:00	Kab. Gresik	Cerah Berawan
21/09/2021 07:09:00	Kab. Tulungagung	Cerah
21/09/2021 07:15:00	Kab. Ngawi	Cerah
21/09/2021 07:31:00	Kab. Probolinggo	Cerah
21/09/2021 07:34:00	Kta Probolinggo	Berawan
21/09/2021 07:37:00	Kab. Situbondo	Berawan
21/09/2021 07:38:00	Kota Blitar	Cerah
21/09/2021 07:41:00	Kab. Nganjuk	Cerah
21/09/2021 07:45:00	Kab. Pamekasan	Cerah

21/09/2021 07:47:00	Kab. Trenggalek	Hujan Sedang
21/09/2021 08:00:00	Kab. Magetan	Cerah
21/09/2021 08:03:00	Kab. Trenggalek	Berawan
21/09/2021 08:17:00	Kota Batu	Cerah Berawan
21/09/2021 08:22:00	Kab. Pasuruan	Berawan
21/09/2021 08:24:00	Kab. Ponorogo	Cerah
21/09/2021 08:28:00	Kab. Sidoarjo	Cerah Berawan
21/09/2021 08:38:00	Kab. Magetan	Cerah
21/09/2021 09:04:00	Kab. Malang	Cerah Berawan
21/09/2021 09:05:00	Kab. Blitar	Cerah
21/09/2021 09:40:00	Kab. Ponorogo	Cerah
21/09/2021 10:02:00	Kota Pasuruan	Cerah Berawan
21/09/2021 10:10:00	Kota Kediri	Cerah Berawan
21/09/2021 10:12:00	Kab. Nganjuk	Berawan
21/09/2021 10:46:00	Kab. Pasuruan	Mendung
21/09/2021 10:57:00	Kab. Lamongan	Cerah Berawan
21/09/2021 11:01:00	Kab. Gresik	Cerah Berawan
21/09/2021 11:13:00	Kab. Madiun	Cerah Berawan
21/09/2021 11:13:00	Kab. Madiun	Cerah Berawan
21/09/2021 11:18:00	Kab. Bondowoso	Berawan
21/09/2021 11:20:00	Kab. Jombang	Cerah Berawan
21/09/2021 11:41:00	Kab. Bojonegoro	Hujan Ringan
21/09/2021 11:52:00	Kab. Lumajang	Cerah Berawan
21/09/2021 12:00:00	Kab. Pacitan	Cerah
21/09/2021 12:02:00	Kab. Jombang	Berawan
21/09/2021 12:25:00	Kab. Sampang	Cerah Berawan
21/09/2021 12:26:00	Kab. Trenggalek	Cerah
21/09/2021 12:41:00	Kab. Madiun	Berawan
21/09/2021 12:41:00	Kab. Gresik	Cerah Berawan
21/09/2021 12:50:00	Kota Batu	Cerah
21/09/2021 12:55:00	Kab. Madiun	Hujan Ringan - Berawan
21/09/2021 12:56:00	Kab. Jember	Berawan
21/09/2021 12:56:00	Kota Blitar	Hujan Ringan
21/09/2021 13:11:00	Kab. Situbondo	Cerah Berawan
21/09/2021 13:13:00	Kab. Tuban	Cerah Berawan
21/09/2021 13:14:00	Kab. Magetan	Cerah Berawan
21/09/2021 13:18:00	Kab. Trenggalek	Cerah Berawan
21/09/2021 13:19:00	Kota Bangkalan	Berawan
21/09/2021 13:30:00	Kota Kediri	Hujan Ringan - Sedang
21/09/2021 13:50:00	Kab. Ponorogo	Cerah
21/09/2021 13:56:00	Kota Probolinggo	Berawan
21/09/2021 13:57:00	Kab. Tuban	Cerah Berawan
21/09/2021 13:58:00	Kota Kediri	Hujan Ringan
21/09/2021 13:59:00	Kota Pasuruan	Cerah Berawan
21/09/2021 14:03:00	Kab. Trenggalek	Berawan - Hujan Sedang
21/09/2021 14:08:00	Kab. Tulungagung	Berawan
21/09/2021 14:36:00	Kab. Magetan	Hujan Ringan
21/09/2021 15:01:00	Kab. Mojokerto	Berawan
21/09/2021 15:05:00	Kab. Gresik	Berawan - Hujan Sedang
21/09/2021 15:06:00	Kab. Tuban	Hujan Lebat
21/09/2021 15:07:00	Kab. Ngawi	Berawan
21/09/2021 15:08:00	Kab. Malang	Cerah Berawan
21/09/2021 15:15:00	Kab. Tulungagung	Hujan Ringan
21/09/2021 15:19:00	Kab. Sampang	Berawan
21/09/2021 15:21:00	Kab. Madiun	Berawan - Hujan Ringan
21/09/2021 15:22:00	Kab. Tuban	Berawan
21/09/2021 15:34:00	Kab. Situbondo	Berawan
21/09/2021 15:42:00	Kab. Sidoarjo	Cerah Berawan
21/09/2021 15:59:00	Kab. Probolinggo	Berawan
21/09/2021 16:03:00	Kab. Nganjuk	Berawan
21/09/2021 16:26:00	Kab. Pacitan	Hujan Ringan - Sedang

21/09/2021 16:28:00	Kab. Ponorogo	Berawan
21/09/2021 16:31:00	Kab. Trenggalek	Berawan
21/09/2021 16:39:00	Kab. Situbondo	Berawan
21/09/2021 16:40:00	Kab. Sidoarjo	Cerah
21/09/2021 16:54:00	Kab. Tuban	Hujan Ringan
21/09/2021 17:04:00	Kota Pasuruan	Cerah
21/09/2021 17:08:00	Kab. Gresik	Berawan
21/09/2021 17:11:00	Kab. Jombang	Cerah Berawan
21/09/2021 17:22:00	Kab. Trenggalek	Berawan
21/09/2021 17:26:00	Kab. Madiun	Berawan
21/09/2021 17:27:00	Kab. Sampang	Cerah Berawan
21/09/2021 17:34:00	Kab. Sumenep	Berawan
21/09/2021 17:56:00	Kab. Pamekasan	Berawan
21/09/2021 18:06:00	Kab. Sidoarjo	Cerah
21/09/2021 18:14:00	Kab. Malang	Hujan Sedang
21/09/2021 18:56:00	Kab. Blitar	Berawan
21/09/2021 18:57:00	Kab. Bojonegoro	Cerah Berawan
21/09/2021 19:00:00	Kab. Nganjuk	Berawan
21/09/2021 19:21:00	Kab. Ponorogo	Hujan Ringan
21/09/2021 19:21:00	Kab. Trenggalek	Berawan
21/09/2021 19:30:00	Kab. Probolinggo	Cerah Berawan
21/09/2021 19:33:00	Kab. Gresik	Cerah Berawan
21/09/2021 20:00:00	Kota Batu	Cerah Berawan
21/09/2021 20:21:00	Kab. Pamekasan	Berawan
21/09/2021 20:22:00	Kab. Trenggalek	Hujan Sedang
21/09/2021 21:00:00	Kab. Situbondo	Cerah
21/09/2021 21:00:00	Kota Pasuruan	Cerah
21/09/2021 21:00:00	Kab. Mojokerto	Cerah Berawan
21/09/2021 21:23:00	Kab. Lumajang	Cerah Berawan
21/09/2021 21:27:00	Kota Blitar	Berawan
21/09/2021 21:40:00	Kota Malang	Berawan
21/09/2021 21:53:00	Kab. Ngawi	Cerah Berawan
21/09/2021 21:55:00	Kab. Ponorogo	Cerah
21/09/2021 22:00:00	Kab. Jombang	Cerah Berawan
21/09/2021 22:00:00	Kab. Trenggalek	Hujan Sedang-Tinggi
21/09/2021 22:04:00	Kab. Ponorogo	Berawan
21/09/2021 22:16:00	Kab. Sidoarjo	Cerah
21/09/2021 22:20:00	Kab. Nganjuk	Cerah
21/09/2021 22:24:00	Kab. Tuban	Cerah Berawan
21/09/2021 22:41:00	Kota Madiun	Cerah Berawan
21/09/2021 22:54:00	Kab. Madiun	Cerah Berawan
21/09/2021 23:01:00	Kab. Magetan	Cerah
21/09/2021 23:30:00	Kab. Ponorogo	Berawan
22/09/2021 01:22:00	Kab. Sidoarjo	Cerah
22/09/2021 02:57:00	Kota Pasuruan	Cerah Berawan
22/09/2021 06:03:00	Kab. Bondowoso	Berawan
22/09/2021 06:13:00	Kab. Nganjuk	Cerah Berawan
22/09/2021 06:25:00	Kab. Ponorogo	Cerah Berawan
22/09/2021 06:26:00	Kab. Sampang	Cerah
22/09/2021 06:39:00	Kab. Gresik	Cerah
22/09/2021 06:41:00	Kab. Madiun	Cerah
22/09/2021 06:48:00	Kota Batu	Cerah
22/09/2021 07:00:00	Kab. Blitar	Berawan
22/09/2021 07:00:00	Kab. Lamongan	Cerah

Sidoarjo, 22 September 2021

a.n. KAPUSDALOPS PB

BPBD Prov. Jawa Timur

Manager,



DINO ANDALANANTO, S.Kom

NIPTTPK. 208-03061985-012019-1875

Operator,


1.



IBNI ABDILLAH S. A.Md

NIPTTPK. 208-15021992-012019-1907


2.



SAHALA MANATAP.S.T

NIPTTPK. 208-30071982-062009-3877

3.



KANIZ EL JUNDAN