

PEMERINTAH PROVINSI JAWA TIMUR
BADAN PENANGGULANGAN BENCANA DAERAH

Jl. Letjen S. Parman No. 55 Waru, Telp. (031) 8550222; Fax. (031) 8550101
WARU – SIDOARJO

Sidoarjo, 19 September 2021

Nomor : 360/ *2057* /208.1/2021
Sifat : Penting
Lampiran : -
Perihal : Laporan Harian Bencana

Kepada
Yth. Ibu Gubernur Jawa Timur


Di **SURABAYA**

Bersama ini disampaikan dengan hormat **Laporan Harian** PUSDALOPS PB BPBD Provinsi Jawa Timur kejadian bencana pada Tanggal 18 – 19 September 2021 pukul 07.00 WIB, berdasarkan pantauan petugas piket dan laporan dari BPBD Kabupaten / Kota se Jawa Timur sebagaimana terlampir.

Demikian untuk menjadi periksa.

An. KEPALA PELAKSANA
BADAN PENANGGULANGAN BENCANA DAERAH
PROVINSI JAWA TIMUR

Sekretaris,




ERWIN INDRA WIDJAJA, SE, M.AP

Pembina TK I
NIP. 19690823 199003 1 008

TEMBUSAN :

- Yth. 1. Bp. Kepala BNPB di Jakarta
2. Bp. Kepala Kepolisian Daerah
Jawa Timur
3. Bp. Wakil Gubernur Jawa Timur
4. Bp. Sekretaris Daerah Prov.
Jatim selaku Kepala ex officio
BPBD Prov. Jatim
5. Bp. Kepala Pelaksana BPBD
Prov. Jatim
-



PEMERINTAH PROVINSI JAWA TIMUR
BADAN PENANGGULANGAN BENCANA DAERAH

Jl. Letjen. S. Parman No. 55 Waru, Telp. (031) 8550222; Fax. (031) 8550101
SIDOARJO – 61256

LAPORAN HARIAN PUSDALOPS

Dilaporkan kejadian alam dan bencana di wilayah Jawa Timur yang terjadi pada **Sabtu - Minggu, 18 - 19 September 2021, pukul 07.00 s/d 07.00 WIB**. Informasi yang diperoleh Pusdalops BPBD Provinsi Jawa Timur, sebagai berikut :

I. **Kejadian Bencana**

Nihil.

II. **Kejadian Lain – Lain**

1. Kabupaten / : Jember Kabupaten
Kota

Waktu : 2021-09-18 11:00:00

Tipe : Pohon Tumbang

Kejadian

Lokasi : Jln. Karimata No.99 Kel. Sumbersari, Kec. Sumbersari Kab. Jember.

Koordinat : -8.172672,113.718018

Cuaca : Cerah

Kronologi : Pada tanggal 18 September 2021 pukul 11.00 WIB terjadi angin kencang, lokasi Jln. Karimata No.99 Kel. Sumbersari, Kec. Sumbersari Kab. Jember. Terjadi pohon sono kembang tumbang pukul 13.00 WIB dikarenakan angin kencang dan pohon yang sudah lapuk termakan usia, ukuran pohon yang tumbang berdiameter 50 cm. Pohon tumbang tersebut menimpa 1 unit truck yang parkir bedara dekat dengan pohon tersebut dan menutupi separuh bagian jalan.

Meninggal : 0

Hilang : 0

Luka Berat : 0

Luka : 0

Ringan

Kerusakan : - Terputusnya kabel telepon dan kabel televisi

Kerugian : -

Upaya : Personil Pusdalops menerima informasi.
Personil TRC-PB menuju lokasi.
Personil tiba di lokasi melakukan pemotongan pohon, pembersihan material, mengatur lalu lintas, dan dokumentasi.
Pukul 13.00 WIB semua sudah selesai di evakuasi.

Sumber : Agen Bencana Jatim Kab. Jember

2. Kabupaten / : Malang Kabupaten

Kota

Waktu : 2021-09-18 09:45:00

Tipe : Gempa Bumi

Kejadian

Lokasi : 160 km Tenggara KAB-MALANG-JATIM

Koordinat : ,112.573708

Cuaca : Cerah Berawan

Kronologi : Info Gempa Mag:3.7 SR, 18-Sep-21 09:45:20 WIB, Lok:9.581 LS,112.57371 BT (160 km Tenggara KAB-MALANG-JATIM), Kedlmn:10 Km

Meninggal : 0

Hilang : 0
 Luka Berat : 0
 Luka : 0
 Ringan
 Kerusakan : -
 Kerugian : -
 Upaya : Menyebarluaskan informasi menggunakan moda yang ada.
 Sumber : BMKG - PGR VII

III. Pantauan Gunung Api di Wilayah Jawa Timur

Gunung api di wilayah Jawa Timur yang terpantau sebagai berikut:

1. Gunung Bromo : **WASPADA** (Level II) Sejak Tanggal 20 Oktober 2016
2. Gunung Semeru : **WASPADA** (Level II) Sejak Tanggal 02 Mei 2013
3. Gunung Raung : **NORMAL** (Level I) Sejak Tanggal 09 Agustus 2021
4. Gunung Ijen : **NORMAL** (Level I) Sejak Tanggal 08 Agustus 2014
5. Gunung Kelud : **NORMAL** (Level I) Sejak Tanggal 07 Agustus 2014
6. Gunung Lamongan : **NORMAL** (Level I) Sejak Tanggal 19 April 2012
7. Gunung Arjuno – Welirang : **NORMAL** (Level I) Sejak Tahun 1995

IV. Pantauan Titik Panas Wilayah Jawa Timur

Pantauan berdasarkan sensor *MODIS (Moderate Resolution Imaging Spectroradiometer)* dari Satelit Terra, Aqua, Suomi pada hari pada **Sabtu - Minggu, 18 - 19 September 2021, pukul 07.00 s/d 07.00 WIB**. Dilaporkan sebagai berikut :

No.	Koordinat	Tanggal	Waktu (WIB)	Tingkat	Kecamatan	Kab/Kota	Keterangan
1.	-6.9979, 111.64011	2021-09-18	12:13:23 WIB	Medium	Kedewan	Bojonegoro	Hutan
2.	-7.36323, 112.36514	2021-09-18	12:13:23 WIB	Medium	Dawarblandong	Mojokerto	Hutan
3.	-6.89082, 113.0892	2021-09-18	12:13:23 WIB	Medium	Tanjungbuni	Bangkalan	Sawah
4.	-8.03034, 113.80669	2021-09-18	12:13:23 WIB	Medium	Tamanan	Bondowoso	Sawah
5.	-7.83659, 114.18283	2021-09-18	12:13:23 WIB	Medium	Asembagus	Situbondo	Lahan
6.	-7.82899, 114.2399	2021-09-18	12:13:23 WIB	Medium	Banyuputih	Situbondo	Lahan
7.	-7.74631, 114.19626	2021-09-18	12:13:23 WIB	Medium	Jangkar	Situbondo	Sawah
8.	-7.36109, 111.20411	2021-09-18	13:04:36 WIB	Medium	Mantingan	Ngawi	Hutan
9.	-7.36536, 111.37661	2021-09-18	13:04:36 WIB	Medium	Pitu	Ngawi	Sawah
10.	-7.39802, 111.63905	2021-09-18	13:04:36 WIB	Medium	Karangjati	Ngawi	Hutan
11.	-7.45676, 111.68687	2021-09-18	13:04:36 WIB	Medium	Pilangkenceng	Madiun	Hutan
12.	-7.09576, 111.76072	2021-09-18	13:04:36 WIB	Medium	Malo	Bojonegoro	Hutan
13.	-7.35525, 111.86971	2021-09-18	13:04:36 WIB	Medium	Temayang	Bojonegoro	Lahan
14.	-7.31628, 111.98312	2021-09-18	13:04:36 WIB	Medium	Sugihwara	Bojonegoro	Sawah
15.	-7.44807, 112.01907	2021-09-18	13:04:36 WIB	Medium	Ngluyu	Nganjuk	Hutan
16.	-7.77544, 112.05134	2021-09-18	13:04:36 WIB	Medium	Ngasem	Kediri	Sawah
17.	-7.36916, 112.31424	2021-09-18	13:04:36 WIB	Medium	Kudu	Jombang	Hutan
18.	-7.17824, 112.25623	2021-09-18	13:04:36 WIB	Medium	Sugio	Lamongan	Sawah

19.	-7.05143, 112.2933	2021-09-18	13:04:36 WIB	Medium	Pucuk	Lamongan	Sawah
20.	-6.90339, 112.2943	2021-09-18	13:04:36 WIB	Medium	Solokuro	Lamongan	Sawah
21.	-7.33744, 112.51587	2021-09-18	13:04:36 WIB	Medium	Wringinanom	Gresik	Sawah
22.	-7.15851, 112.98615	2021-09-18	13:04:36 WIB	Medium	Modung	Bangkalan	Lahan
23.	-7.13282, 113.10078	2021-09-18	13:04:36 WIB	Medium	Jrengik,	Sampang	Sawah
24.	-7.78928, 113.02871	2021-09-18	13:04:36 WIB	Medium	Lumbang	Pasuruan	Lahan
25.	-8.16025, 113.34409	2021-09-18	13:04:36 WIB	Medium	Jati Roto	Lumajang	Sawah
26.	-6.87775, 115.37572	2021-09-18	13:04:36 WIB	Medium	Arjasa	Sumenep	Lahan
27.	-7.74824, 111.53579	2021-09-19	00:07:28 WIB	Medium	Geger	Madiun	Sawah
28.	-7.80444, 112.09942	2021-09-19	00:07:28 WIB	Medium	Gurah	Kediri	Sawah
29.	-7.64321, 112.21793	2021-09-19	00:57:17 WIB	Medium	Gudo	Jombang	Sawah
30.	-7.57611, 112.39293	2021-09-19	00:57:17 WIB	Medium	Trowulan	Mojokerto	Sawah
31.	-7.60498, 112.40084	2021-09-19	00:07:28 WIB	Medium	Jatirejo	Mojokerto	Hutan
32.	-7.43517, 112.61636	2021-09-19	00:57:17 WIB	Medium	Sidoarjo	Wonoayu	Sawah
33.	-8.34751, 113.47102	2021-09-19	00:57:17 WIB	Medium	Puger	Jember	Sawah
34.	-8.04774, 113.78459	2021-09-19	00:57:17 WIB	Medium	Maesan	Bondowoso	Sawah
35.	-7.731, 114.26405	2021-09-19	00:57:17 WIB	Medium	Asembagus	Situbondo	Sawah

V. Peringatan Dini Cuaca Wilayah Jawa Timur

A. Peringatan Dini Cuaca Jawa Timur pada hari Sabtu - Minggu, 18 - 19 September 2021, pukul 07.00 s/d 07.00 WIB. Berpotensi terjadi Hujan Sedang – Lebat yang dapat disertai Kilat/Petir dan Angin Kencang terjadi sebanyak **7 (Tujuh) Kali** peringatan (Prakirawan-BMKG Surabaya).

B. Penyebaran informasi peringatan dini Jawa Timur :

1. Menelepon Kabupaten/ Kota yang diperkirakan berpotensi terjadi hujan.
2. Menyebarkan informasi melalui Radio Komunikasi VHF BPBD Provinsi Jawa Timur pada freq 169.225 Mhz dan VHF RAPI pada freq 142.040 Mhz.
3. Menyebarkan informasi ke Kab/Kota melalui SMS Gateway BPBD Provinsi Jawa Timur dan melalui ponsel monitorin g nomor 081231780000 dan Jejaring Sosial.

VI. Prakiraan Cuaca Wilayah Jawa Timur

Prakiraan Cuaca Provinsi Jawa Timur pada **Minggu - Senin, 19 – 20 September 2021, pukul 07.00 s/d 07.00 WIB**. Dilaporkan sebagai berikut :

- A.
- Pagi hari : diperkirakan Cerah, Berawan, dan Hujan Ringan-Sedang.
 - Siang-Sore hari : diperkirakan Cerah, Berawan, Hujan Ringan-Sedang, dan Hujan Lebat disertai Petir.
 - Malam hari : diperkirakan Cerah, Berawan, Berkabut, Hujan Ringan-Sedang, dan Hujan Lebat disertai Petir.
 - Dini hari : diperkirakan Cerah, Berawan, Berkabut, dan Hujan Ringan-Sedang.

- Suhu udara : 14 - 35 °C

- Kelembapan udara : 45 - 100 %

- Angin : dominan dari Timur - Tenggara dengan kecepatan 05 - 30 km/jam

B. - Peringatan dini :

Waspada hujan intensitas sedang hingga lebat disertai petir dan angin kencang sesaat pada:

- **Siang-Sore** hari di wilayah Kab. Malang dan Kab. Probolinggo.
- Malam hari di wilayah Batu.

Sumber : BMKG Stasiun Meteorologi Juanda

VII. Prakiraan Tinggi Gelombang

Prakiraan gelombang laut maksimum di wilayah Jawa Timur **Minggu – Senin, 19 – 20 September 2021, pukul 07.00 s/d 07.00 WIB**. Dilaporkan sebagai berikut :

- A. **Kondisi Sinoptik** : Hujan, arah angin dari Timur - Tenggara, kec. angin maksimum di L. Jawa bagian timur 20 knots dan S. Hindia selatan Jatim 19 knots. Tinggi gelombang di L. Jawa bagian timur antara 0.8-2.3 m dan di S. Hindia selatan Jatim antara 2.3-4.5 m.
- B. **Peringatan** : Waspada tinggi gelombang lebih dari 2.5 m di Perairan selatan Jatim, S. Hindia selatan Jatim.

Sumber : BMKG Maritim Surabaya

VIII. Komunikasi Radio


Berdasarkan monitoring dari Media Sosial (Facebook, WhatsApp & Telegram) dan Radio Pusdalops BPBD Provinsi Jawa Timur di Frekwensi HF 11.437.5, VHF 169.225 Mhz, dan VHF 142.040 MHz pada hari pada **Sabtu - Minggu, 18 - 19 September 2021, pukul 07.00 s/d 07.00 WIB**. Dilaporkan sebagai berikut :

LOG SHEET		Tanggal : 18 - 19 September 2021
Operator : Bagus & Edo		Hari : Sabtu – Minggu
STASIUN : PUSDALOPS BPBD JATIM		
REKAP PERCAKAPAN		
Waktu	Pengirim	Percakapan
18/09/2021 07:00:00	Kab. Nganjuk	Cerah
18/09/2021 07:00:00	Kab. Madiun	Cerah
18/09/2021 07:01:00	Kab. Bojonegoro	Cerah
18/09/2021 07:03:00	Kab. Ponorogo	Cerah
18/09/2021 07:04:00	Kab. Ngawi	Cerah
18/09/2021 07:12:00	Kab. Banyuwangi	Cerah
18/09/2021 07:20:00	Kab. Magetan	Cerah
18/09/2021 07:21:00	Kab. Jombang	Cerah
18/09/2021 07:23:00	Kab. Sampang	Cerah
18/09/2021 07:25:00	Kab. Gresik	Cerah
18/09/2021 07:30:00	Kab. Probolinggo	Cerah
18/09/2021 07:33:00	Kota Blitar	Cerah
18/09/2021 07:51:00	Kab. Situbondo	Cerah
18/09/2021 07:52:00	Kab. Kediri	Cerah
18/09/2021 08:04:00	Kab. Malang	Cerah Berawan
18/09/2021 08:11:00	Kab. Situbondo	Cerah
18/09/2021 08:17:00	Kab. Trenggalek	Berawan
18/09/2021 08:31:00	Kab. Pamekasan	Cerah
18/09/2021 08:35:00	Kota Batu	Cerah Berawan
18/09/2021 08:41:00	kab. Bondowoso	Cerah Berawan
18/09/2021 08:42:00	Kab. Bojonegoro	Cerah
18/09/2021 08:43:00	Kab. Probolinggo	Cerah
18/09/2021 08:46:00	Kab. Mojokerto	Cerah
18/09/2021 09:32:00	Kab. Tulungagung	Cerah Berawan
18/09/2021 09:38:00	Kab. Ponorogo	Cerah
18/09/2021 10:01:00	Kota Pasuruan	Cerah Berawan
18/09/2021 10:03:00	Kab. Jember	Cerah
18/09/2021 10:11:00	Kab. Jombang	Cerah
18/09/2021 10:35:00	Kab. Nganjuk	Berawan
18/09/2021 11:08:00	Kab. Gresik	Cerah

18/09/2021 11:51:00	Kota Madiun	Cerah Berawan
18/09/2021 12:01:00	Kota Batu	Cerah Berawan
18/09/2021 12:06:00	Kab. Pacitan	Cerah
18/09/2021 12:07:00	Kab. Ponorogo	Cerah Berawan
18/09/2021 12:09:00	Kab. Bondowoso	Berawan
18/09/2021 12:23:00	Kab. Trenggalek	Berawan
18/09/2021 12:55:00	Kota Madiun	Cerah
18/09/2021 12:58:00	Kab. Jombang	Cerah
18/09/2021 13:06:00	Kab. Nganjuk	Berawan
18/09/2021 13:33:00	Kab. Gresik	Cerah
18/09/2021 13:33:00	Kota Madiun	Cerah Berawan
18/09/2021 13:34:00	Kab. Magetan	Cerah
18/09/2021 13:43:00	Kab. Mojokerto	Cerah
18/09/2021 13:47:00	Kab. Bojonegoro	Cerah
18/09/2021 13:51:00	Kab. Sampang	Cerah
18/09/2021 13:54:00	Kota Pasuruan	Cerah Berawan
18/09/2021 14:00:00	Kab. Trenggalek	Cerah
18/09/2021 14:05:00	Kab. Tuban	Cerah
18/09/2021 14:11:00	Kota Kediri	Berawan - Hujan Ringan
18/09/2021 14:24:00	Kab. Situbondo	Cerah Berawan
18/09/2021 14:48:00	Kab. Ngawi	Cerah Berawan
18/09/2021 15:00:00	Kab. Magetan	Cerah
18/09/2021 15:05:00	Kab. Malang	Berawan
18/09/2021 15:06:00	Kab. Sampang	Cerah
18/09/2021 15:07:00	Kab. Trenggalek	Berawan
18/09/2021 15:21:00	Kab. Madiun	Cerah Berawan
18/09/2021 15:27:00	Kab. Malang	Hujan Lebat
18/09/2021 15:27:00	Kab. Banyuwangi	Cerah Berawan
18/09/2021 15:30:00	Kab. Ponorogo	Cerah
18/09/2021 15:31:00	Kab. Situbondo	Cerah
18/09/2021 15:40:00	Gresik	Cerah
18/09/2021 15:42:00	Kab. Pasuruan	Cerah Berawan
18/09/2021 15:47:00	Kab. Probolinggo	Cerah Berawan
18/09/2021 15:53:00	Kab. Ponorogo	Cerah Berawan
18/09/2021 15:59:00	Kab. Jombang	Cerah
18/09/2021 17:15:00	Kab. Jember	Cerah Berawan
18/09/2021 17:20:00	Kab. Pacitan	Cerah Berawan
18/09/2021 17:22:00	Kab. Magetan	Cerah
18/09/2021 17:36:00	Kab. Nganjuk	Cerah
18/09/2021 17:37:00	Kab. sumenep	Cerah
18/09/2021 17:39:00	Kota Madiun	Cerah
18/09/2021 17:40:00	Kab. Magetan	Cerah
18/09/2021 18:02:00	Kab. Bondowoso	Berawan
18/09/2021 18:05:00	Kab. Madiun	Cerah Berawan
18/09/2021 18:06:00	Kab. Ponorogo	Cerah Berawan
18/09/2021 18:07:00	Kab. Gresik	Cerah
18/09/2021 18:12:00	Kab. Sampang	Cerah
18/09/2021 18:53:00	Kab. Tuban	Cerah
18/09/2021 19:41:00	Kab. Situbondo	Cerah
18/09/2021 20:30:00	Kab. Lamongan	Cerah
18/09/2021 20:30:00	Kab. Lamongan	Cerah
18/09/2021 20:43:00	Kab. Lumajang	Hujan Ringan-Sedang
18/09/2021 21:00:00	Kota Pasuruan	Cerah
18/09/2021 21:14:00	Kab. Pamekasan	Berawan
18/09/2021 21:37:00	Kota Madiun	Cerah Berawan
18/09/2021 21:43:00	Kab. Trenggalek	Berawan
18/09/2021 21:45:00	Kota Probolinggo	Cerah
18/09/2021 21:57:00	Kab. Nganjuk	Cerah
18/09/2021 21:58:00	Kab. Jombang	Cerah
18/09/2021 22:43:00	Kab. Gresik	Cerah
18/09/2021 22:48:00	Kab. Tuban	Cerah

18/09/2021 22:54:00	Kab. Sampang	Cerah
18/09/2021 23:00:00	Kab. Magetan	Cerah
18/09/2021 23:07:00	Kab. Bondowoso	Cerah Berawan
18/09/2021 23:27:00	Kab. Ponorogo	Cerah
18/09/2021 23:57:00	Kab. Sidoarjo	Cerah
19/09/2021 00:00:00	Kab. Mojokerto	Cerah Berawan
19/09/2021 00:15:00	Kota Pasuruan	Cerah
19/09/2021 00:59:00	Kab. Jombang	Cerah
19/09/2021 03:03:00	Kab. Lumajang	Cerah Berawan
19/09/2021 03:58:00	Kab. Jombang	Cerah
19/09/2021 04:26:00	Kab. Sidoarjo	Cerah
19/09/2021 05:50:00	Kota Madiun	Cerah
19/09/2021 06:03:00	Kab. Bondowoso	Cerah
19/09/2021 06:16:00	Kab. Probolinggo	Cerah
19/09/2021 06:21:00	Kab. Mojokerto	Cerah Berawan
19/09/2021 06:36:00	Kab. Gresik	Cerah
19/09/2021 06:52:00	Kab. Ponorogo	Cerah
19/09/2021 06:59:00	Kab. Jombang	Cerah
19/09/2021 07:00:00	Kota Pasuruan	Cerah
19/09/2021 07:00:00	Kab. Ponorogo	Cerah
19/09/2021 07:00:00	Kab. Gresik	Cerah
19/09/2021 07:01:00	Kab. Madiun	Cerah
19/09/2021 07:03:00	Kab. Blitar	Cerah
19/09/2021 07:03:00	Kab. Banyuwangi	Cerah Berawan

Sidoarjo, 19 September 2021
a.n. KAPUSDALOPS PB
BPBD Prov. Jawa Timur
Manager,



DINO ANDALANANTO, S.Kom
NIPTTPK. 208-03061985-012019-1875

Operator,

1.



BAGUS MUKTI WIBOWO, S.Kom
NIPTTPK. 208-05061987-012019-1855

2.



TANGGUH KRIDO LAKSONO