

**PEMERINTAH PROVINSI JAWA TIMUR**  
**BADAN PENANGGULANGAN BENCANA DAERAH**

Jl. Letjen S. Parman No. 55 Waru, Telp. (031) 8550222; Fax. (031) 8550101

**WARU – SIDOARJO**

Sidoarjo, 18 September 2021

Nomor : 360/ ~~200~~ /208.1/2021  
Sifat : Penting  
Lampiran : -  
Perihal : Laporan Harian Bencana

Kepada  
Yth. Ibu Gubernur Jawa Timur

Di **SURABAYA**

Bersama ini disampaikan dengan hormat **Laporan Harian** PUSDALOPS PB BPBD Provinsi Jawa Timur kejadian bencana pada Tanggal 17 – 18 September 2021 pukul 07.00 WIB, berdasarkan pantauan petugas piket dan laporan dari BPBD Kabupaten / Kota se Jawa Timur sebagaimana terlampir.

Demikian untuk menjadi periksa.

An. KEPALA PELAKSANA  
BADAN PENANGGULANGAN BENCANA DAERAH  
PROVINSI JAWA TIMUR

Sekretaris,




**ERWIN INDRA WIDJAJA, SE, M.AP**

Pembina TK I

NIP. 19690823 199003 1 008

TEMBUSAN :

- Yth. 1. Bp. Kepala BNPB di Jakarta  
2. Bp. Kepala Kepolisian Daerah Jawa Timur  
3. Bp. Wakil Gubernur Jawa Timur  
4. Bp. Sekretaris Daerah Prov. Jatim selaku Kepala ex officio BPBD Prov. Jatim  
5. Bp. Kepala Pelaksana BPBD Prov. Jatim



PEMERINTAH PROVINSI JAWA TIMUR  
BADAN PENANGGULANGAN BENCANA DAERAH

Jl. Letjen. S. Parman No. 55 Waru, Telp. (031) 8550222; Fax. (031) 8550101  
**SIDOARJO – 61256**

**LAPORAN HARIAN PUSDALOPS**

Dilaporkan kejadian alam dan bencana di wilayah Jawa Timur yang terjadi pada **Jum'at – Sabtu, 17 - 18 September 2021, pukul 07.00 s/d 07.00 WIB**. Informasi yang diperoleh PUSDALOPS BPBD Provinsi Jawa Timur, sebagai berikut :

**I. Kejadian Bencana**  
Nihil.

**II. Kejadian Lain – Lain**

1. Kabupaten / : Lumajang Kabupaten  
Kota

Waktu : 2021-09-17 09:42:00

Tipe : Tanah Longsor

Kejadian

Lokasi : Ds. Tamanayu RT 10 RW 04, Kec. Pronojiwo, Kab. Lumajang

Koordinat : -8.233031,112.938225

Cuaca : Berawan

Kronologi : Pada hari Jum'at, tanggal 17 September 2021, pkl 09.42, telah terjadi tanah longsor yang mengakibatkan 2 unit rumah mengalami rusak ringan. Tidak ada korban jiwa dalam kejadian tersebut

Korban : 0

Kerusakan : Rumah rusak ringan 2 unit

Kerugian : -

Upaya : - BPBD Kab. Lumajang melakukan assesment ke lokasi kejadian  
- BPBD Kab. Lumajang berkoordinasi dengan perangkat desa setempat dan melakukan pembersihan di lokasi kejadian.

Sumber : AGEN BENCANA JATIM KAB. LUMAJANG

**III. Pantauan Gunung Api di Wilayah Jawa Timur**

Gunung api di wilayah Jawa Timur yang terpantau sebagai berikut:

1. Gunung Bromo : **WASPADA** (Level II) Sejak Tanggal 20 Oktober 2016
2. Gunung Semeru : **WASPADA** (Level II) Sejak Tanggal 02 Mei 2013
3. Gunung Raung : **NORMAL** (Level I) Sejak Tanggal 09 Agustus 2021
4. Gunung Ijen : **NORMAL** (Level I) Sejak Tanggal 08 Agustus 2014
5. Gunung Kelud : **NORMAL** (Level I) Sejak Tanggal 07 Agustus 2014
6. Gunung Lamongan : **NORMAL** (Level I) Sejak Tanggal 19 April 2012
7. Gunung Arjuno – Welirang : **NORMAL** (Level I) Sejak Tahun 1995

**IV. Pantauan Titik Panas Wilayah Jawa Timur**

Pantauan berdasarkan sensor **MODIS (Moderate Resolution Imaging Spectroradiometer)** dari Satelit Terra, Aqua, Suomi pada hari pada pada **Jum'at – Sabtu, 17 - 18 September 2021, pukul 07.00 s/d 07.00 WIB**. Dilaporkan sebagai berikut :

No.	Koordinat	Tanggal	Waktu (WIB)	Tingkat	Kecamatan	Kab/Kota	Keterangan
1.	-7.05501, 112.24959	2021-09-17	13:24:57 WIB	Medium	Sekran	Lamongan	Persawahan
2.	-7.35722, 112.17572	2021-09-17	13:24:57 WIB	Medium	Kabuh	Jombang	Persawahan

3.	-7.48134, 112.36967	2021-09-17	12:58:00 WIB	Medium	Sumobitu	Jombang	Persawahan
4.	-7.44875, 112.43471	2021-09-17	12:32:18 WIB	Medium	Gedeg	Mojokerto	Persawahan
5.	-7.37051, 112.58022	2021-09-17	12:32:18 WIB	Medium	Driyorejo	Gresik	Persawahan
6.	-7.46515, 112.6286	2021-09-17	13:24:57 WIB	Medium	Tulangan	Sidoarjo	Persawahan
7.	-7.76381, 112.00518	2021-09-17	12:32:18 WIB	Medium	Grogol	Kediri	Persawahan
8.	-7.90463, 112.23877	2021-09-17	13:24:57 WIB	Medium	Plosoklaten	Kediri	Persawahan
9.	-8.02427, 113.80856	2021-09-17	12:32:18 WIB	Medium	Tamanan	Bondowoso	Persawahan
10.	-7.7406 112.06773	2021-09-17	22:18:00 WIB	Medium	Kayen Kidul	Kediri	Persawahan
11.	-7.14668 112.6402	2021-09-18	00:24:58 WIB	Medium	Manyar	Gresik	Aktivitas Industri
12.	-7.29935 111.75729	2021-09-18	01:17:37 WIB	Medium	Ngasem	Bojonegoro	Persawahan
13.	-7.57625 112.39228	2021-09-18	01:17:37 WIB	Medium	Trowulan	Mojokerto	Persawahan
14.	-6.91575 (111.66861)	2021-09-18	01:17:37 WIB	Medium	Kenduruan	Tuban	Persawahan
15.	-7.35093 111.3604	2021-09-18	01:17:37 WIB	Medium	Pitu	Ngawi	Persawahan
16.	-7.55272 111.4321	2021-09-18	00:24:58 WIB	Medium	Karangrejo	Magetan	Pembakaran Sampah
17.	-7.27808 (111.14717)	2021-09-18	01:17:37 WIB	Medium	Mantingan	Ngawi	Persawahan
18.	-7.82541 111.99383	2021-09-18	00:24:58 WIB	Medium	Mojoarjo	Kediri	Persawahan
19.	-8.01038 113.26116	2021-09-18	00:24:58 WIB	Medium	Klakah	Lumajang	Persawahan
20.	-7.82874 113.2438	2021-09-18	00:24:58 WIB	Medium	Tegal Siwalan	Probolinggo	Persawahan
21.	-8.34786 113.49326	2021-09-18	1:17:37 WIB	Medium	Puger	Jember	Persawahan
22.	-7.67074 113.97746	2021-09-18	01:17:37 WIB	Medium	Panarukan	Situbondo	Persawahan
23.	-6.91445 111.66848	2021-09-18	00:24:58 WIB	Medium	Kenduruan	Tuban	Pembakaran Sampah
24.	-6.90998 111.67126	2021-09-18	01:28:00 WIB	Medium	Jatirogo	Tuban	Persawahan

## V. Peringatan Dini Cuaca Wilayah Jawa Timur

A. Peringatan Dini Cuaca Jawa Timur pada hari pada Jum'at – Sabtu, 17 - 18 September 2021, pukul 07.00 s/d 07.00 WIB. berpotensi terjadi Hujan Sedang – Lebat yang dapat disertai Kilat/Petir dan Angin Kencang terjadi sebanyak Nihil peringatan (Prakirawan-BMKG Surabaya).

B. Penyebaran informasi peringatan dini Jawa Timur :

1. Menelepon Kabupaten/ Kota yang diperkirakan berpotensi terjadi hujan.
2. Menyebarkan informasi melalui Radio Komunikasi VHF BPBD Provinsi Jawa Timur pada freq 169.225 Mhz dan VHF RAPI pada freq 142.040 Mhz.
3. Menyebarkan informasi ke Kab/Kota melalui SMS Gateway BPBD Provinsi Jawa Timur dan melalui ponsel monitoring nomor 081231780000 dan Jejaring Sosial.

## VI. Prakiraan Cuaca Wilayah Jawa Timur

Prakiraan Cuaca Provinsi Jawa Timur pada Sabtu - Minggu, 18 - 19 September 2021, pukul 07.00 s/d 07.00 WIB. Dilaporkan sebagai berikut :

- A. - Pagi hari : diperkirakan Cerah, Berawan, dan Hujan Ringan-Sedang.  
 - Siang-Sore hari : diperkirakan Cerah, Berawan, dan Hujan Ringan-Sedang.  
 - Malam hari : diperkirakan Cerah, Berawan, Berkabut, dan Hujan Ringan-Sedang.  
 - Dini hari : diperkirakan Cerah, Berawan, dan Berkabut.  
 - Suhu udara : 14 - 34 °C

- Kelembapan udara : 55 - 100 %

- Angin : dominan dari Tenggara - Timur dengan kecepatan 05 - 30 km/jam

B. - Peringatan dini : Nihil

Sumber : BMKG Stasiun Meteorologi Juanda

### VII. Prakiraan Tinggi Gelombang

Prakiraan gelombang laut maksimum di wilayah Jawa Timur **Sabtu - Minggu, 18 - 19 September 2021, pukul 07.00 s/d 07.00 WIB**. Dilaporkan sebagai berikut :

A. **Kondisi Sinoptik** : Hujan, arah angin dari Timur - Tenggara, kec. angin maksimum di L. Jawa bagian timur dan S. Hindia selatan Jatim 20 knots. Tinggi gelombang di L. Jawa bagian timur antara 0.8-2.0 m dan di S. Hindia selatan Jatim antara 2.5-5.5 m.

B. **Peringatan** : Waspada tinggi gelombang lebih dari 2.5 m di Perairan selatan Jatim, S. Hindia selatan Jatim.

Sumber : BMKG Maritim Surabaya

### VIII. Komunikasi Radio

Berdasarkan monitoring dari Media Sosial (Facebook, WhatsApp & Telegram) dan Radio Pusdalops BPBD Provinsi Jawa Timur di Frekwensi HF 11.437.5, VHF 169.225 Mhz, dan VHF 142.040 MHz pada hari pada **Jum'at - Sabtu, 17 - 18 September 2021, pukul 07.00 s/d 07.00 WIB**. Dilaporkan sebagai berikut :

LOG SHEET		Tanggal : 17 - 18 September 2021
Operator : Sahala, Ibni & Jundan		Hari : Jum'at - Sabtu
STASIUN : PUSDALOPS BPBD JATIM		
REKAP PERCAKAPAN		
Waktu	Pengirim	Percakapan
18/09/2021 07:00:00	Kab. Nganjuk	Cerah
18/09/2021 07:00:00	Kab. Madiun	Cerah
18/09/2021 06:59:00	Kota Pasuruan	Cerah
18/09/2021 06:59:00	Kab. Blitar	Cerah
18/09/2021 06:59:00	Kab. Pasuruan	Cerah Berawan
18/09/2021 06:45:00	Kab. Pacitan	Cerah Berawan
18/09/2021 06:34:00	Kab. Gresik	Cerah
18/09/2021 06:34:00	Kota Madiun	Cerah
18/09/2021 06:32:00	Kab. Sidoarjo	Cerah
18/09/2021 06:22:00	Kab. Nganjuk	Cerah
18/09/2021 06:12:00	Kab. Bojonegoro	Cerah
18/09/2021 06:07:00	Kab. Madiun	Cerah
18/09/2021 06:03:00	Kab. Mojokerto	Cerah Berawan
18/09/2021 06:03:00	Kab. Bondowoso	Berawan
18/09/2021 05:58:00	Kab. Ponorogo	Cerah Berawan
18/09/2021 03:58:00	Kab. Jombang	Cerah
18/09/2021 01:01:00	Kab. Jombang	Cerah
18/09/2021 00:00:00	Kota Pasuruan	Cerah
17/09/2021 23:56:00	Kab. Tuban	Cerah
17/09/2021 23:37:00	Kab. Situbondo	Cerah
17/09/2021 23:08:00	Kab. Madiun	Cerah
17/09/2021 23:00:00	Kab. Magetan	Cerah
17/09/2021 22:42:00	Kab. Ponorogo	Cerah
17/09/2021 22:35:00	Kab. Sidoarjo	Cerah
17/09/2021 22:30:00	Kab. Ponorogo	Cerah
17/09/2021 22:24:00	Kab. Bondowoso	Berawan
17/09/2021 22:23:00	Kab. Jombang	Cerah
17/09/2021 22:23:00	Kab. Sampang	Cerah
17/09/2021 22:23:00	Kab. Gresik	Cerah
17/09/2021 22:20:00	Kab. Trenggalek	Mendung
17/09/2021 22:00:00	Kab. Nganjuk	Cerah

17/09/2021 21:59:00	Kab. Ngawi	Cerah Berawan
17/09/2021 20:59:00	Kota Pasuruan	Cerah Berawan
17/09/2021 20:38:00	Kab. Lumajang	Hujan Ringan-Sedang
17/09/2021 20:33:00	Kab. Bojonegoro	Cerah
17/09/2021 20:33:00	Kab. Sidoarjo	Cerah
17/09/2021 20:27:00	Kab. Probolinggo	Cerah
17/09/2021 20:10:00	Kota Batu	Berawan
17/09/2021 19:41:00	Kab. Nganjuk	Cerah
17/09/2021 19:41:00	Kab. Ponorogo	Cerah
17/09/2021 19:30:00	Kab. Probolinggo	Cerah Berawan
17/09/2021 19:23:00	Kab. Kediri	Cerah
17/09/2021 19:15:00	Kab. Situbondo	Cerah Berawan
17/09/2021 19:03:00	Kab. Madiun	Cerah Berawan
17/09/2021 19:03:00	Kab. Pamekasan	Berawan
17/09/2021 19:03:00	Kab. Gresik	Cerah
17/09/2021 19:00:00	Kab. Jombang	Cerah
17/09/2021 19:00:00	Kab. Bojonegoro	Cerah
17/09/2021 19:00:00	Kab. Pasuruan	Cerah
17/09/2021 19:00:00	Kab. Blitar	Berawan
17/09/2021 19:00:00	Kab. Madiun	Cerah
17/09/2021 19:00:00	Kab. Pamekasan	Berawan
17/09/2021 19:00:00	Kab. Gresik	Cerah
17/09/2021 18:52:00	Kota Probolinggo	Cerah Berawan
17/09/2021 18:25:00	Kab. Magetan	Cerah
17/09/2021 18:24:00	Kab. Jombang	Cerah
17/09/2021 18:22:00	Kab. Nganjuik	Cerah
17/09/2021 18:04:00	Kab. Gresik	Cerah
17/09/2021 17:45:00	Kab. Madiun	Cerah Berawan
17/09/2021 17:30:00	Kab. Mojokerto	Cerah
17/09/2021 17:20:00	Kab. Pacitan	Berawan
17/09/2021 17:17:00	Kab. Magetan	Cerah Berawan
17/09/2021 17:01:00	Kab. Situbondo	Cerah Berawan
17/09/2021 16:43:00	Kab. Sidoarjo	Cerah Berawan
17/09/2021 16:25:00	Kab. Tuban	Cerah
17/09/2021 16:01:00	Kab. Jombang	Cerah
17/09/2021 16:00:00	Kab. Gresik	Cerah
17/09/2021 16:00:00	Kab. Jombang	Cerah
17/09/2021 15:55:00	Kab. Sampang	Cerah
17/09/2021 15:43:00	Kab. Ponorogo	Cerah
17/09/2021 15:33:00	Kab. Malang	Berawan
17/09/2021 15:22:00	Kab. Tulungagung	Cerah Berawan
17/09/2021 15:08:00	Kab. Situbondo	Cerah
17/09/2021 15:01:00	Kab. Magetan	Cerah
17/09/2021 14:58:00	Kab. Ngawi	Cerah
17/09/2021 14:49:00	Kab. Pasuruan	Cerah
17/09/2021 14:48:00	Kota Madiun	Cerah Berawan
17/09/2021 14:22:00	Kab. Ponorogo	Cerah
17/09/2021 14:20:00	Kab. Probolinggo	Cerah
17/09/2021 14:13:00	Kab. Magetan	Cerah
17/09/2021 13:56:00	Kota Pasuruan	Cerah Berawan
17/09/2021 13:56:00	Kab. Pamekasan	Berawan


17/09/2021 13:56:00	Kota Pasuruan	Cerah Berawan
17/09/2021 13:56:00	Kab. Pamekasan	Berawan
17/09/2021 13:20:00	Kota Batu	Cerah
17/09/2021 13:16:00	Kab. Gresik	Cerah
17/09/2021 13:04:00	Kab. Jombang	Cerah
17/09/2021 13:02:00	Kab. Nganjuk	Cerah
17/09/2021 12:51:00	Kab. Madiun	Cerah
17/09/2021 12:44:00	Kab. Sidoarjo	Cerah Berawan
17/09/2021 12:30:00	Kab. Jember	Cerah Berawan
17/09/2021 12:02:00	Kab. Nganjuk	Cerah
17/09/2021 11:33:00	Kota Madiun	Cerah
17/09/2021 11:22:00	Kab. Tulungagung	Cerah
17/09/2021 11:16:00	Kab. Pamekasan	Cerah Berawan
17/09/2021 10:59:00	Kab. Gresik	Cerah Berawan
17/09/2021 10:43:00	Kab. Bojonegoro	Cerah
17/09/2021 10:18:00	Kab. Situbondo	Cerah
17/09/2021 10:18:00	Kab. Madiun	Cerah Berawan
17/09/2021 10:03:00	Kab. Ponorogo	Cerah
17/09/2021 10:00:00	Kota Pasuruan	Cerah Berawan
17/09/2021 10:00:00	Kab. Nganjuk	Cerah
17/09/2021 09:45:00	Kab. Tuban	Cerah
17/09/2021 09:42:00	Kab. Lumajang	Cerah Berawan
17/09/2021 09:33:00	Kab. Sampang	Cerah
17/09/2021 09:20:00	Kota Blitar	Cerah
17/09/2021 09:00:00	Kab. Magetan	Cerah
17/09/2021 08:45:00	Kota Pasuruan	Cerah
17/09/2021 08:00:00	Kab. Magetan	Cerah
17/09/2021 07:48:00	Kab. Ponorogo	Cerah
17/09/2021 07:27:00	Kab. Probolinggo	Cerah
17/09/2021 07:21:00	Kab. Gresik	Cerah
17/09/2021 07:18:00	Kota Madiun	Cerah
17/09/2021 07:10:00	Kab. Trenggalek	Cerah Berawan
17/09/2021 07:08:00	Kab. Kediri	Cerah
17/09/2021 07:07:00	Kab. Ponorogo	Cerah
17/09/2021 07:06:00	Kab. Situbondo	Cerah Berawan
17/09/2021 07:04:00	Kab. Bojonegoro	Cerah
17/09/2021 07:03:00	Kab. Nganjuk	Berawan - Hujan Ringan
17/09/2021 07:01:00	Kab. Banyuwangi	Cerah Berawan

Sidoarjo, 18 September 2021

a.n. KAPUSDALOPS PB

BPBD Prov. Jawa Timur

Manager,



**DINO ANDALANANTO, S.Kom**

NIPTTPK. 208-03061985-012019-1875

Operator,


1.



SAHALA MANATAP.S.T

NIPTTPK. 208-30071982-062009-3877

2.



IBNI ABDILLAH S. A.Md

NIPTTPK. 208-15021992-012019-1907

3.



KANIZ EL JUNDAN