



**PEMERINTAH PROVINSI JAWA TIMUR**  
**BADAN PENANGGULANGAN BENCANA DAERAH**

Jl. Letjen S. Parman No. 55 Waru, Telp. (031) 8550222; Fax. (031) 8550101  
**WARU – SIDOARJO**

Sidoarjo, 17 September 2021

Nomor : 360/ ~~2021~~ /208.1/2021  
Sifat : Penting  
Lampiran : -  
Perihal : Laporan Harian Bencana

Kepada  
Yth. Ibu Gubernur Jawa Timur

Di **SURABAYA**

Bersama ini disampaikan dengan hormat **Laporan Harian** PUSDALOPS PB BPBD Provinsi Jawa Timur kejadian bencana pada Tanggal 16 – 17 September 2021 pukul 07.00 WIB, berdasarkan pantauan petugas piket dan laporan dari BPBD Kabupaten / Kota se Jawa Timur sebagaimana terlampir.

Demikian untuk menjadi periksa.

An. KEPALA PELAKSANA  
BADAN PENANGGULANGAN BENCANA DAERAH  
PROVINSI JAWA TIMUR  
Sekretaris,




**ERWIN INDRA WIDJAJA, SE, M.AP**

Pembina TK I

NIP. 19690823 199003 1 008

TEMBUSAN :

- Yth. 1. Bp. Kepala BNPB di Jakarta  
2. Bp. Kepala Kepolisian Daerah Jawa Timur  
3. Bp. Wakil Gubernur Jawa Timur  
4. Bp. Sekretaris Daerah Prov. Jatim selaku Kepala ex officio BPBD Prov. Jatim  
5. Bp. Kepala Pelaksana BPBD Prov. Jatim
-



**PEMERINTAH PROVINSI JAWA TIMUR**  
**BADAN PENANGGULANGAN BENCANA DAERAH**

Jl. Letjen. S. Parman No. 55 Waru, Telp. (031) 8550222; Fax. (031) 8550101  
**SIDOARJO – 61256**

---

**LAPORAN HARIAN PUSDALOPS**

Dilaporkan kejadian alam dan bencana di wilayah Jawa Timur yang terjadi pada **Kamis – Jum'at, 16 - 17 September 2021, pukul 07.00 s/d 07.00 WIB**. Informasi yang diperoleh Pusdalops BPBD Provinsi Jawa Timur, sebagai berikut :

**I. Kejadian Bencana**

Nihil.

**II. Kejadian Lain – Lain**

1. Kabupaten / : Jember Kabupaten  
Kota

Waktu : 2021-09-16 15:00:00

Tipe : Angin Kencang

Kejadian

Lokasi : Jl. Cempaka 50, Kel. Gebang, Kec. Patrang, Kab. Jember

Koordinat : -8.158200,113.681099

Cuaca : Hujan Sedang

Kronologi : Pukul 15.00 WIB, telah terjadi hujan disertai angin kencang menyebabkan Pohon Kersen berdiameter 50 cm roboh menutupi separuh jalan yang menyebabkan kemacetan lalu lintas. Pukul 17.40 WIB lalu lintas sudah berjalan normal.

Meninggal : 0

Hilang : 0

Luka Berat : 0

Luka : 0

Ringan

Kerusakan : Pohon Tumbang : 1 Unit

Kerugian : -

Upaya : - Tim TRC BPBD Kab. Jember melakukan assesmen di lokasi kejadian  
- Tim TRC BPBD Kab. Jember melakukan pemotongan dan pembersihan

UNSUR YANG TERLIBAT :

- BPBD Kab. Jember

- Polsek Patrang

- Tagana Dinsos

- Pramuka

- Relawan

- Warga

Sumber : PUSDALOPS BPBD KAB. JEMBER

---

2. Kabupaten / : Situbondo Kabupaten  
Kota

Waktu : 2021-09-16 14:15:00

Tipe : Angin Kencang

Kejadian

Lokasi : Dsn. Krajan RT. 03/RW. 01, Ds. Kalirejo Kec. Sumbermalang Kab. Situbondo

Koordinat : -7.863883,113.705460

Cuaca : Hujan

Kronologi : Pada Hari Kamis, 16/09/2021, Pkl. 14.15 WIB Wilayah Kec. Sumbermalang dan sekitarnya di guyur hujan deras disertai angin kencang yg menyebabkan terjadinya Pohon tumbang jenis Bambu dan menimpa salah satu rumah

warga setempat (dapur, musholla dan ruang lainnya yang digunakan untuk pembuatan/pengolahan tahu) serta menimpa kabel listrik milik PLN putus sehingga mengakibatkan listrik padam

Meninggal : 0  
Hilang : 0  
Luka Berat : 0  
Luka Ringan : 0  
Kerusakan : - Rumah rusak ringan : 1 unit  
- Pohon tumbang : 1 Unit  
- Kabel listrik PLN putus  
Kerugian : ± Rp. 40.000.000  
Upaya : - Pusdalops BPBD Kab. Situbondo Meninjau lokasi kejadian  
- Pusdalops BPBD Kab. Situbondo melakukan koordinasi dengan Kecamatan, Koramil, Polsek, Pemdes setempat dan Relawan  
- Pusdalops BPBD Kab. Situbondo melakukan Assesment / Kaji cepat terkait kerusakan, kerugian, dan sumber daya yang terdampak di lokasi kejadian.  
Sumber : PUSDALOPS PB BPBD KABUPATEN SITUBONDO

---

3. Kabupaten / Kota : Batu Kota  
Waktu : 2021-09-16 12:30:00  
Tipe Kejadian : Angin Kencang  
Lokasi : Jl. Raya Diponegoro No.37, Dusun Gondang, Desa Tulturejo, Kecamatan Bumiaji, Kota Batu.  
Koordinat : -7.824838,112.529816  
Cuaca : Cerah  
Kronologi : Pukul 12.30 WIB Terjadi angin kencang yang menyebabkan atap rumah salah satu warga tertiuang angin sedikitnya mengenai 6 lembar asbes gelombang atap rumah tersebut.  
Meninggal : 0  
Hilang : 0  
Luka Berat : 0  
Luka Ringan : 0  
Kerusakan : Rumah Rusak Ringan : 1 unit  
Kerugian : -  
Upaya : - TIM TRC Pusdalops Kota Batu melakukan asesmen di lokasi kejadian  
- TIM TRC Pusdalops Kota Batu melakukan pembersihan atap rumah bersama warga.  
Intansi yang terlibat :  
- BPBD Kota Batu  
- Agen bencana  
- Warga  
Sumber : PUSDALOPS PB BPBD KOTA BATU

---

4. Kabupaten / Kota : Situbondo Kabupaten  
Waktu : 2021-09-16 09:00:00  
Tipe Kejadian : Kebakaran  
Lokasi : Dsn. Curah Suri Atas Rt 01 Rw 01, Ds. Curah Suri, Kec. Jatibanteng, Kab. Situbondo  
Koordinat : -7.783100,113.653801

Cuaca : Cerah Berawan  
 Kronologi : Pukul 09.00 WIB telah terjadi kobaran api dari dalam rumah warga disebabkan karena lupa mematikan kompor gas saat memasak.  
 Meninggal : 0  
 Hilang : 0  
 Luka Berat : 0  
 Luka : 0  
 Ringan  
 Kerusakan : Rumah Rusak Berat : 1 unit  
 Kerugian : Total : +/- Rp. 344.000.000  
 Upaya : - TIM TRC BPBD Kab. Situbondo meninjau lokasi kejadian  
 - Pusdalops BPBD Kab. Situbondo melakukan koordinasi dengan Kecamatan, Koramil, Polsek dan Relawan serta Pemdes setempat  
 - Pusdalops BPBD Kab. Situbondo melakukan Assesment / Kaji cepat terkait kerusakan, kerugian, dan sumber daya yang terdampak di lokasi kejadian.  
 Sumber : Pusdalops BPBD Kab. Situbondo

### III. Pantauan Gunung Api di Wilayah Jawa Timur

Gunung api di wilayah Jawa Timur yang terpantau sebagai berikut:

1. Gunung Bromo : **WASPADA** (Level II) Sejak Tanggal 20 Oktober 2016
2. Gunung Semeru : **WASPADA** (Level II) Sejak Tanggal 02 Mei 2013
3. Gunung Raung : **NORMAL** (Level I) Sejak Tanggal 09 Agustus 2021
4. Gunung Ijen : **NORMAL** (Level I) Sejak Tanggal 08 Agustus 2014
5. Gunung Kelud : **NORMAL** (Level I) Sejak Tanggal 07 Agustus 2014
6. Gunung Lamongan : **NORMAL** (Level I) Sejak Tanggal 19 April 2012
7. Gunung Arjuno – Welirang : **NORMAL** (Level I) Sejak Tahun 1995

### IV. Pantauan Titik Panas Wilayah Jawa Timur

Pantauan berdasarkan sensor **MODIS (Moderate Resolution Imaging Spectroradiometer)** dari Satelit Terra, Aqua, Suomi pada hari pada pada **Kamis – Jum'at, 16 - 17 September 2021, pukul 07.00 s/d 07.00 WIB**. Dilaporkan sebagai berikut :

No.	Koordinat	Tanggal	Waktu (WIB)	Tingkat	Kecamatan	Kab/Kota	Keterangan
1.	-7.65005, 111.34154	2021-09-16	13:43:52 WIB	Medium	Magetan	Magetan	Sawah
2.	-6.91228, 111.60015	2021-09-16	12:51:14 WIB	Medium	Kenduruan	Tuban	Ladang Hutan
3.	-7.52643, 111.57091	2021-09-16	12:51:14 WIB	Medium	Balerejo	Madiun	Sawah
4.	-7.62574, 111.65565	2021-09-16	12:51:14 WIB	Medium	Wonoasri	Madiun	Ladang Hutan
5.	-7.35019, 111.77319	2021-09-16	12:51:14 WIB	Medium	Ngasem	Bojonegoro	Lahan Hutan
6.	-7.614, 111.80313	2021-09-16	12:51:14 WIB	Medium	Wilangan	Nganjuk	Lahan Hutan
7.	-7.62649, 111.83397	2021-09-16	12:51:14 WIB	Medium	Berbek	Nganjuk	Sawah
8.	-7.45613, 111.85902	2021-09-16	12:51:14 WIB	Medium	Rejoso	Nganjuk	Lahan Hutan
9.	-7.44929, 111.90489	021-09-16	12:51:14 WIB	Medium	Rejoso	Nganjuk	Lahan Hutan
10.	-7.45456, 111.93816	2021-09-16	12:51:14 WIB	Medium	Ngluyu	Nganjuk	Lahan Hutan
11.	-7.00297, 112.03296	2021-09-16	12:51:14 WIB	Medium	Semanding	Tuban	Lahan Hutan
12.	-6.97642, 112.09676	2021-09-16	12:51:14 WIB	Medium	Semanding	Tuban	Lahan Hutan
13.	-7.35579, 112.19102	2021-09-16	12:51:14 WIB	Medium	Kabuh	Jombang	Sawah

14.	-6.99183, 112.22028	2021-09-16	12:51:14 WIB	Medium	Laren	Lamongan	Sawah
15.	-7.43565, 112.26847	2021-09-16	12:51:14 WIB	Medium	Ploso	Jombang	Pebakaran Sampah
16.	-7.43633, 112.35414	2021-09-16	12:51:14 WIB	Medium	Kemlagi	Mojokerto	Sawah
17.	-7.64713, 112.44056	2021-09-16	12:51:14 WIB	Medium	Jatirejo	Mojokerto	Lahan Hutan
18.	-7.52021, 112.49535	2021-09-16	12:51:14 WIB	Medium	Bangsals	Mojokerto	Sawah
19.	-8.12104, 112.60449	2021-09-16	12:51:14 WIB	Medium	Bululawang	Malang	Sawah
20.	-7.75608, 112.75307	2021-09-16	12:51:14 WIB	Medium	Purwosari	Pasuruan	Perindustrian
21.	-7.69776, 112.8465	2021-09-16	12:51:14 WIB	Medium	Kraton	Pasuruan	Sawah
22.	-7.76368, 112.96009	2021-09-16	12:51:14 WIB	Medium	Winongan	Pasuruan	Lahan Hutan
23.	-7.13193, 112.99831	2021-09-16	12:51:14 WIB	Medium	Blega	Bangkalan	Pebakaran Sampah
24.	-7.79647, 113.06963	2021-09-16	12:01:27 WIB	Medium	Tongas	Probolinggo	Sawah
25.	-8.37298, 113.80406	2021-09-16	12:51:14 WIB	Medium	Tempurejo	Jember	Lahan Hutan
26.	-8.0167, 113.86929	2021-09-16	12:51:14 WIB	Medium	Tamanan	Bondowoso	Sawah
27.	-7.93611, 113.95383	2021-09-16	12:51:14 WIB	Medium	Suko Sari	Bondowoso	Sawah
28.	-8.57939, 114.14098	2021-09-16	12:51:14 WIB	Medium	Siliragung	Banyuwangi	Lahan Hutan
29.	-7.72733, 114.26873	2021-09-16	12:51:14 WIB	Medium	Asembagus	Situbondo	Sawah
30.	-8.34683, 113.49152	2021-09-16	12:51:14 WIB	Medium	Puger	Jember	Sawah
31.	-7.77006, 114.2254	2021-09-16	23:54:07 WIB	Medium	Asembagus	Situbondo	Sawah

#### V. Peringatan Dini Cuaca Wilayah Jawa Timur

A. Peringatan Dini Cuaca Jawa Timur pada hari pada Kamis – Jum'at, 16 - 17 September 2021, pukul 13.13 s/d 17.49 WIB. berpotensi terjadi Hujan Sedang – Lebat yang dapat disertai Kilat/Petir dan Angin Kencang terjadi sebanyak 4 (Empat) Kali peringatan (Prakirawan-BMKG Surabaya).

#### B. Penyebaran informasi peringatan dini Jawa Timur :

1. Menelepon Kabupaten/ Kota yang diperkirakan berpotensi terjadi hujan.
2. Menyebarkan informasi melalui Radio Komunikasi VHF BPBD Provinsi Jawa Timur pada freq 169.225 Mhz dan VHF RAPI pada freq 142.040 Mhz.
3. Menyebarkan informasi ke Kab/Kota melalui SMS Gateway BPBD Provinsi Jawa Timur dan melalui ponsel monitoring nomor 081231780000 dan Jejaring Sosial.

#### VI. Prakiraan Cuaca Wilayah Jawa Timur

Prakiraan Cuaca Provinsi Jawa Timur pada Jum'at - Sabtu, 17 - 18 September 2021, pukul 07.00 s/d 07.00 WIB. Dilaporkan sebagai berikut :

- A.
- Pagi hari : diprakirakan Cerah, dan Berawan.
  - Siang-Sore hari : diprakirakan Cerah, Berawan, dan Hujan Ringan-Sedang.
  - Malam hari : diprakirakan Cerah, Berawan, Berkabut, dan Hujan Ringan-Sedang.
  - Dini hari : diprakirakan Cerah, Berawan, Berkabut, dan Hujan Ringan-Sedang.
- Suhu udara : 13 - 34 °C
  - Kelembapan udara : 55 - 95 %
  - Angin : dominan dari Timur - Tenggara dengan kecepatan 05 - 40 km/jam

B. - Peringatan dini : Nihil

VII. Prakiraan Tinggi Gelombang

Prakiraan gelombang laut maksimum di wilayah Jawa Timur **Jum'at - Sabtu, 17 - 18 September 2021, pukul 07.00 s/d 07.00 WIB**. Dilaporkan sebagai berikut :

- A. **Kondisi Sinoptik** : Berawan, arah angin dari Timur - Tenggara, kec. angin maksimum di L. Jawa bagian timur dan S. Hindia selatan Jatim 20 knots. Tinggi gelombang di L. Jawa bagian timur antara 0.5-1.5 m dan di S. Hindia selatan Jatim antara 2.0-4.8 m.
- B. **Peringatan** : Waspada tinggi gelombang lebih dari 2.5 m di Perairan selatan Jatim, S. Hindia selatan Jatim.

Sumber : BMKG Maritim Surabaya

VIII. Komunikasi Radio


Berdasarkan monitoring dari Media Sosial (Facebook, WhatsApp & Telegram) dan Radio Pusdalops BPBD Provinsi Jawa Timur di Frekwensi HF 11.437.5, VHF 169.225 Mhz, dan VHF 142.040 MHz pada hari pada **Kamis - Jum'at, 16 - 17 September 2021, pukul 07.00 s/d 07.00 WIB**. Dilaporkan sebagai berikut :

LOG SHEET		Tanggal : 16 – 17 September 2021
Operator : Andi & Ari		Hari : Minggu - Senin
		STASIUN : PUSDALOPS BPBD JATIM
REKAP PERCAKAPAN		
Waktu	Pengirim	Percakapan
16/09/2021 07:00:00	Kab. Ponorogo	Cerah
16/09/2021 07:00:00	Kab. Bojonegoro	Cerah
16/09/2021 07:00:00	Kab. Pacitan	Cerah
16/09/2021 07:00:00	Kab. Gresik	Cerah
16/09/2021 07:03:00	Kab. Banyuwangi	Cerah Berawan
16/09/2021 07:04:00	Kab. Trenggalek	Cerah
16/09/2021 07:05:00	Kota Blitar	Cerah Berawan
16/09/2021 07:06:00	Kab. Pasuruan	Cerah Berawan
16/09/2021 07:06:00	Kab. Blitar	Cerah Berawan-Berkabut
16/09/2021 07:10:00	Kab. Madiun	Cerah
16/09/2021 07:17:00	Kab. Jombang	Cerah Berawan
16/09/2021 07:18:00	Kab. Nganjuk	Cerah
16/09/2021 07:51:00	Kab. Kediri	Cerah
16/09/2021 07:52:00	Kab. Malang	Cerah Berawan
16/09/2021 07:56:00	Kab. Situbondo	Cerah Berawan
16/09/2021 07:56:00	Kab. Madiun	Cerah
16/09/2021 08:00:00	Kab. Magetan	Cerah
16/09/2021 08:12:00	Kota Batu	Cerah Berawan
16/09/2021 08:17:00	Kab. Pasuruan	Cerah
16/09/2021 08:21:00	Kab. Tulungagung	Cerah Berawan
16/09/2021 08:23:00	Kab. Trenggalek	Cerah Berawan
16/09/2021 08:32:00	Kab. Magetan	Cerah
16/09/2021 08:35:00	Kab. Lamongan	Cerah
16/09/2021 09:16:00	Kab. Mojokerto	Cerah
16/09/2021 09:35:00	Kab. Probolinggo	Cerah
16/09/2021 09:40:00	Kab. Sidoarjo	Cerah
16/09/2021 09:43:00	Kab. Ponorogo	Cerah
16/09/2021 09:48:00	Kab. Jember	Cerah Berawan
16/09/2021 10:14:00	Kab. Pamekasan	Cerah Berawan
16/09/2021 10:44:00	Kab. Tulungagung	Cerah
16/09/2021 10:50:00	Kab. Madiun	Cerah
16/09/2021 11:04:00	Kab. Bojonegoro	Cerah
16/09/2021 11:46:00	Kota Batu	Cerah
16/09/2021 11:58:00	Kab. Gresik	Cerah Berawan
16/09/2021 12:00:00	Kab. Pacitan	Cerah
16/09/2021 12:26:00	Kab. Tuban	Cerah
16/09/2021 12:54:00	Kab. Situbondo	Cerah Berawan

16/09/2021 12:57:00	Kab. Jombang	Cerah Berawan
16/09/2021 13:15:00	Kab. Pacitan	Cerah
16/09/2021 13:15:00	Kab. Trenggalek	Cerah
16/09/2021 13:16:00	Kab. Ngawi	Berawan
16/09/2021 13:16:00	Kab. Tuban	Cerah
16/09/2021 13:17:00	Kab. Kediri	Berawan - Hujan Ringan
16/09/2021 13:18:00	Kab. Pasuruan	Cerah
16/09/2021 13:27:00	Kab. Bondowoso	Cerah Berawan
16/09/2021 13:28:00	Kab. Trenggalek	Berawan
16/09/2021 13:29:00	Kota Bangkalan	Cerah
16/09/2021 13:52:00	Kab. Bojonegoro	Cerah
16/09/2021 13:53:00	Kota Kediri	Hujan Ringan-Sedang
16/09/2021 13:59:00	Kota Pasuruan	Cerah
16/09/2021 14:19:00	Kab. Madiun	Cerah
16/09/2021 14:31:00	Kota Blitar	Berawan
16/09/2021 14:47:00	Kab. Malang	Cerah Berawan
16/09/2021 14:49:00	Kab. Ponorogo	Berawan
16/09/2021 14:57:00	Kab. Ngawi	Cerah
16/09/2021 14:58:00	Kota Batu	Cerah
16/09/2021 15:03:00	Kab. Mojokerto	Cerah Berawan
16/09/2021 15:05:00	Kab. Magetan	Cerah
16/09/2021 15:11:00	Kab. Sidoarjo	Cerah Berawan - Berawan
16/09/2021 16:00:00	Kab. Ngawi	Cerah Berawan
16/09/2021 16:02:00	Kab. Jombang	Berawan
16/09/2021 16:08:00	Kab. Ngawi	Cerah Berawan
16/09/2021 16:26:00	Kab. Magetan	Cerah
16/09/2021 16:32:00	Kab. Trenggalek	Cerah
16/09/2021 16:32:00	Kab. Madiun	Hujan Ringan - Berawan
16/09/2021 17:02:00	Kota Pasuruan	Cerah Berawan
16/09/2021 17:13:00	Kab. Gresik	Cerah Berawan
16/09/2021 17:18:00	Kab. Sampang	Cerah
16/09/2021 17:20:00	Kab. Pacitan	Berawan
16/09/2021 17:23:00	Kab. Pamekasan	Berawan
16/09/2021 17:32:00	Kab. Probolinggo	Cerah
16/09/2021 17:36:00	Kab. Gresik	Cerah Berawan
16/09/2021 17:42:00	Kab. Jombang	Cerah Berawan
16/09/2021 18:01:00	Kab. Mojokerto	Berawan
16/09/2021 18:01:00	Kab. Magetan	Berawan
16/09/2021 18:02:00	Kab. Sumenep	Cerah Berawan
16/09/2021 18:08:00	Kab. Lumajang	Hujan Ringan-Sedang
16/09/2021 18:10:00	Kab. Malang	Hujan Sedang
16/09/2021 18:11:00	Kab. Madiun	Cerah
16/09/2021 18:13:00	Kota Madiun	Cerah Berawan
16/09/2021 18:13:00	Kota Madiun	Cerah Berawan
16/09/2021 18:20:00	Kota Batu	Berawan
16/09/2021 18:44:00	Kab. Magetan	Cerah Berawan
16/09/2021 18:52:00	Kota Probolinggo	Berawan
16/09/2021 18:56:00	Kab. Tuban	Cerah
16/09/2021 19:00:00	Kab. Bojonegoro	Berawan
16/09/2021 19:00:00	Kab. Jombang	Cerah Berawan
16/09/2021 19:30:00	Kab. Probolinggo	Cerah
16/09/2021 19:41:00	Kab. Ponorogo	Cerah
16/09/2021 20:19:00	Kab. Lamongan	Cerah Berawan
16/09/2021 20:22:00	Kab. Bojonegoro	Cerah Berawan
16/09/2021 20:43:00	Kab. Tuban	Cerah
16/09/2021 21:00:00	Kota Pasuruan	Cerah
16/09/2021 21:00:00	Kab. Nganjuk	Cerah
16/09/2021 21:00:00	Kab. Sidoarjo	Cerah
16/09/2021 21:24:00	Kab. Ngawi	Mendung
16/09/2021 21:39:00	Kota Madiun	Cerah
16/09/2021 22:00:00	Kab. Trenggalek	Berawan

16/09/2021 22:01:00	Kab. Jombang	Cerah Berawan
16/09/2021 22:06:00	Kab. Gresik	Cerah
16/09/2021 22:13:00	Kab. Tuban	Cerah
16/09/2021 22:40:00	Kab. Ponorogo	Cerah
16/09/2021 23:01:00	Kab. Magetan	Cerah
16/09/2021 23:22:00	Kota Kediri	Cerah
16/09/2021 23:26:00	Kab. Madiun	Cerah
16/09/2021 23:30:00	Kab. Sampang	Cerah
16/09/2021 23:47:00	Kab. Tuban	Cerah
16/09/2021 23:48:00	Kab. Ponorogo	Cerah Berawan
16/09/2021 23:51:00	Kab. Situbondo	Hujan
17/09/2021 00:00:00	Kota Pasuruan	Cerah
17/09/2021 01:01:00	Kab. Jombang	Cerah Berawan
17/09/2021 01:08:00	Kab. Ponorogo	Cerah
17/09/2021 01:38:00	Kab. Sidoarjo	Cerah
17/09/2021 03:14:00	Kab. Lumajang	Cerah Berawan
17/09/2021 04:00:00	Kab. Jombang	Berawan
17/09/2021 05:13:00	Kab. Mojokerto	Cerah
17/09/2021 05:43:00	Kab. Madiun	Cerah
17/09/2021 05:51:00	Kab. Sidoarjo	Cerah
17/09/2021 06:01:00	Kab. Bondowoso	Berawan
17/09/2021 06:12:00	Kab. Pacitan	Cerah Berawan
17/09/2021 06:20:00	Kab. Sampang	Cerah
17/09/2021 06:26:00	Kota Madiun	Cerah
17/09/2021 06:57:00	Kota Pasuruan	Cerah
17/09/2021 06:58:00	Kab. Blitar	Cerah
17/09/2021 07:00:00	Kab. Jombang	Cerah Berawan
17/09/2021 07:00:00	Kab. Pacitan	Berawan


Sidoarjo, 17 September 2021  
a.n. KAPUSDALOPS PB  
BPBD Prov. Jawa Timur  
Manager,



**DINO ANDALANANTO, S.Kom**  
NIPTTPK. 208-03061985-012019-1875

Operator,

1.



**ANDI RAKHMAD SULAKSANA, SE**  
NIPTTPK. 208-14051981-012012-3864

2.



**ARI HERLAMBANG**