

PEMERINTAH PROVINSI JAWA TIMUR
BADAN PENANGGULANGAN BENCANA DAERAH

Jl. Letjen S. Parman No. 55 Waru, Telp. (031) 8550222; Fax. (031) 8550101
WARU – SIDOARJO

Sidoarjo, 14 September 2021

Nomor : 360/ ~~2032~~ /208.1/2021
Sifat : Penting
Lampiran : -
Perihal : Laporan Harian Bencana

Kepada
Yth. Ibu Gubernur Jawa Timur

Di **SURABAYA**

Bersama ini disampaikan dengan hormat **Laporan Harian** PUSDALOPS PB BPBD Provinsi Jawa Timur kejadian bencana pada Tanggal 13 – 14 September 2021 pukul 07.00 WIB, berdasarkan pantauan petugas piket dan laporan dari BPBD Kabupaten / Kota se Jawa Timur sebagaimana terlampir.

Demikian untuk menjadi periksa.

An. KEPALA PELAKSANA
BADAN PENANGGULANGAN BENCANA DAERAH
PROVINSI JAWA TIMUR
Sekretaris,




ERWIN INDRA WIDJAJA, SE, M.AP

Pembina TK I
NIP. 19690823 199003 1 008

TEMBUSAN :

- Yth. 1. Bp. Kepala BNPB di Jakarta
2. Bp. Kepala Kepolisian Daerah Jawa Timur
3. Bp. Wakil Gubernur Jawa Timur
4. Bp. Sekretaris Daerah Prov. Jatim selaku Kepala ex officio BPBD Prov. Jatim
5. Bp. Kepala Pelaksana BPBD Prov. Jatim
-



PEMERINTAH PROVINSI JAWA TIMUR
BADAN PENANGGULANGAN BENCANA DAERAH

Jl. Letjen. S. Parman No. 55 Waru, Telp. (031) 8550222; Fax. (031) 8550101

SIDOARJO – 61256

LAPORAN HARIAN PUSDALOPS

Dilaporkan kejadian alam dan bencana di wilayah Jawa Timur yang terjadi pada **Senin – Selasa, 13 - 14 September 2021, pukul 07.00 s/d 07.00 WIB**. Informasi yang diperoleh PUSDALOPS BPBD Provinsi Jawa Timur, sebagai berikut :

I. Kejadian Bencana

Nihil.

II. Kejadian Lain – Lain

1. Kabupaten / : Malang Kabupaten
Kota

Waktu : 2021-09-13 22:00:00

Tipe : Tanah Longsor

Kejadian

Lokasi : RT/RW 03/10, Dsn. Blendongan, Ds. Sidoluhur. Kec. Lawang, Kab. Malang

Koordinat : -7.859956,112.684471

Cuaca : Hujan Ringan

Kronologi : Pada hari Minggu tanggal 12 September 2021 pukul 22.00, lokasi RT/RW 03/10, Dsn. Blendongan, Ds. Sidoluhur. Kec. Lawang, Kab. Malang. Terjadi tanah longsor yang disebabkan karena intensitas hujan tinggi yang mengakibatkan plengsengan jalan sebagian longsor dan material longsor menutupi sebagian jalan disamping rumah.

Meninggal : 0

Hilang : 0

Luka Berat : 0

Luka : 0

Ringan

Kerusakan : Sebagian plengsengan jalan rusak

Kerugian : -

Upaya : - Agen Bencana Kab. Malang melaporkan kejadian ke BPBD Kab. Malang
- Personil TRC BPBD Kab. Malang melakukan asesmen dilokasi kejadian

Sumber : Agen Bencana Jatim Kab. Malang

2. Kabupaten / : Sidoarjo Kabupaten

Kota

Waktu : 2021-09-13 19:00:00

Tipe : Pohon Tumbang

Kejadian

Lokasi : Jl. Raya Geluran No.1 Kedungturi, Kec. Taman

Koordinat : -7.350700,112.701408

Cuaca : Berawan

Kronologi : Pada hari Senin, 13 September 2021 Pukul 19.00 WIB terjadi pohon tumbang yang mengakibatkan 1 orang meninggal dunia

Meninggal : 1

Hilang : 0

Luka Berat : 0

Luka : 0

Ringan

Kerusakan : -

Kerugian : -
Upaya : - BPBD Prov. Jatim menuju ke lokasi kejadian untuk melakukan evakuasi korban serta penanganan pohon tumbang
- BPBD Prov. Jatim membawa korban RS. Khotijah dan melakukan pendataan lebih lanjut
Sumber : TRC BPBD JATIM

3. Kabupaten / : Pacitan Kabupaten
Kota
Waktu : 2021-09-13 16:00:00
Tipe : Pohon Tumbang
Kejadian
Lokasi : Rt 04 rw 01 dsn Drono desa Temon kec. Arjosari.
Koordinat : -8.077735,111.152946
Cuaca : Berawan
Kronologi : Tanggal 13 September 2021, pada waktu 16.00 WIB. terjadi pohon tumbang di karnakan kondisi pohon sudah rapuh dan kemudian di terjang angin dan menimpa salah satu rumah warga.
Meninggal : 0
Hilang : 0
Luka Berat : 0
Luka : 0
Ringan
Kerusakan : 1 rumah rusak ringan
Kerugian : -
Upaya : - Upaya warga masyarakat gotong royong
- Agen Bencana Jatim Kabupaten Pacitan melaporkan kejadian ke BPBD Prov. Jatim
Sumber : AGEN BENCANA JATIM KABUPATEN PACITAN

4. Kabupaten / : Jombang Kabupaten
Kota
Waktu : 2021-09-13 04:30:00
Tipe : Kejadian Lain
Kejadian
Lokasi : Sungai Brantas Desa Tanggungkramat, Ploso
Koordinat : -7.467970,112.211502
Cuaca : Cerah Berawan
Kronologi : Terjadi orang hilang di sungai brantas Desa Tanggungkramat, Ploso pada 04.30WIB korban mencari ikan di dalam sungai (pinggiran) dan diketahui saksi pencari ikan yang mencari ikan dengan perahu, berulang kali memperingatkan korban untuk tidak mencari ikan di sekitaran lokasi karena terdapat lubang dalam setelah itu saksi meninggalkan lokasi 04.35WIB saksi kembali ke lokasi sudah tidak melihat korban. 06.30WIB Pusdalops BPBD Jombang menerima laporan.

(Update) Tanggal 13 September 2021 Pukul 17.30 WIB. Korban berhasil ditemukan kemudian dievakuasi ke RSUD Ploso untuk dilakukan visum dan dibawa ke rumah duka.
Meninggal : 1
Hilang : 0
Luka Berat : 0
Luka : 0
Ringan
Kerusakan : -

Kerugian : -
Upaya : - Pusdalops BPBD Jombang berkoordinasi dengan
- Kantor SARNAS Surabaya
- Polsek Ploso Jombang
- 08.00WIB Pusdalops Jombang memberangkatkan ke lokasi 1 Unit mobil rescue, 2 Unit PK berserta Mopel berserta peralatan
1 Unit Ambulance
- 08.30WIB tiba dilokasi melakukan observasi
- 10.30WIB Basarnas Surabaya tiba di lokasi dengan
- 1 Unit mobil rescue
- 1 Unit PK dan Mopel beserta peralatan.
Sumber : AGENT BENCANA JATIM KABUPATEN JOMBANG

5. Kabupaten / : Malang Kabupaten
Kota
Waktu : 2021-09-12 22:00:00
Tipe : Tanah Longsor
Kejadian
Lokasi : Dsn. Blendongan, RT.01 RW.11, Ds. Sidoluhur, Kec. Lawang, Kab. Malang
Koordinat : -7.881830,112.740799
Cuaca : Berawan
Kronologi : Pada hari Minggu, 12 September 2021 Pukul 22.00 WIB. Telah terjadi tanah longsor di Dsn. Blendongan, RT.01 RW.11, Ds. Sidoluhur, Kec. Lawang, mengakibatkan plengsengan jalan depan rumah bapak Shohib ambrol, penyebab tanah longsor adalah hujan intensitas tinggi dari hari Sabtu, 11 September 2021, pukul 19.30 WIB.
Meninggal : 0
Hilang : 0
Luka Berat : 0
Luka Ringan : 0
Kerusakan : - Plengsengan Ambrol
- Panjang +- 3,5 Meter
- Tinggi +- 2 Meter
- Lebar +- 50 Cm
Kerugian : Kerugian di taksir mencapai +- Rp.20.000.000,-
Upaya : 1. Meninjau lokasi dan melakukan asesmen
2. Berkoordinasi dengan perangkat desa setempat
Unsur yang terlibat :
- BPBD KAB MALANG
- MUSPIKA KEC. LAWANG
- PERANGKAT DESA SIDOLUHUR
- BHABINSA
- PMI KEC. LAWANG
- TAGANA KAB. MALANG
- Warga Setempat
- Agen bencana wilaya kab malang
Sumber : Agen Bencana Jatim BPBD Kab. Malang

6. Kabupaten / : Jember Kabupaten
Kota
Waktu : 2021-09-12 15:00:00
Tipe : Tanah Longsor
Kejadian
Lokasi : Dusun Sumberkijang RT / RW 082 / 015 Desa Pringgowirawan, Kecamatan Sumberbaru, Kabupaten Jember

Koordinat : -8.121535,113.402435
 Cuaca : Cerah
 Kronologi : Terjadi tanah longsor pada tanggal 12 September 2021, Pukul 13.05 Terjadi hujan deras dengan intensitas sedang - deras Pukul 15.00 Terjadi Tanah longsor dengan Panjang 13 meter Tinggi 10 meter, yang membahayakan pengendara jalan dan masyarakat yang melintas.
 Meninggal : 0
 Hilang : 0
 Luka Berat : 0
 Luka Ringan : 0
 Kerusakan : -
 Kerugian : -
 Upaya : Pada tanggal 12 September 2021
 - Pukul 16.03 WIB Pusdalop Menerima Laporan 13/09/2021
 - Pukul 09.15 WIB Tim berangkat ke Lokasi.
 - Pukul 10.08 WIB Tim tiba di lokasi.
 - Pukul 11.10 WIB Tim melakukan
 - Assessment
 - Pukul 13.30 WIB Giat Selesai
 Sumber : AGEN BENCANA JATIM KAB. JEMBER

III. Pantauan Gunung Api di Wilayah Jawa Timur

Gunung api di wilayah Jawa Timur yang terpantau sebagai berikut:

1. Gunung Bromo : **WASPADA** (Level II) Sejak Tanggal 20 Oktober 2016
2. Gunung Semeru : **WASPADA** (Level II) Sejak Tanggal 02 Mei 2013
3. Gunung Raung : **NORMAL** (Level I) Sejak Tanggal 09 Agustus 2021
4. Gunung Ijen : **NORMAL** (Level I) Sejak Tanggal 08 Agustus 2014
5. Gunung Kelud : **NORMAL** (Level I) Sejak Tanggal 07 Agustus 2014
6. Gunung Lamongan : **NORMAL** (Level I) Sejak Tanggal 19 April 2012
7. Gunung Arjuno – Welirang : **NORMAL** (Level I) Sejak Tahun 1995

IV. Pantauan Titik Panas Wilayah Jawa Timur

Pantauan berdasarkan sensor **MODIS (Moderate Resolution Imaging Spectroradiometer)** dari Satelit Terra, Aqua, Suomi pada hari pada **Senin – Selasa, 13 - 14 September 2021, pukul 07.00 s/d 07.00 WIB**. Dilaporkan sebagai berikut :

No.	Koordinat	Tanggal	Waktu (WIB)	Tingkat	Kecamatan	Kab/Kota	Keterangan
1.	-7.795, 111.34909	2021-09-13	12:58:12 WIB	Medium	Sampung	Ponorogo	Hutan
2.	-7.79197, 111.39138	2021-09-13	12:58:12 WIB	Medium	Sampung	Ponorogo	Hutan
3.	-7.84245, 112.19898	2021-09-13	12:58:12 WIB	Medium	Plosoklaten	Kediri	Sawah

V. Peringatan Dini Cuaca Wilayah Jawa Timur

- A. Peringatan Dini Cuaca Jawa Timur pada hari **Senin – Selasa, 13 - 14 September 2021, pukul 10.47 s/d 14.17 WIB**. berpotensi terjadi Hujan Sedang – Lebat yang dapat disertai Kilat/Petir dan Angin Kencang terjadi sebanyak **4 (Empat) Kali** peringatan (Prakirawan-BMKG Surabaya).
- B. Penyebaran informasi peringatan dini Jawa Timur :
 1. Menelepon Kabupaten/ Kota yang diperkirakan berpotensi terjadi hujan.
 2. Menyebarkan informasi melalui Radio Komunikasi VHF BPBD Provinsi Jawa Timur pada freq 169.225 Mhz dan VHF RAPI pada freq 142.040 Mhz.

3. Menyebarkan informasi ke Kab/Kota melalui SMS Gateway BPBD Provinsi Jawa Timur dan melalui ponsel monitoring nomor 081231780000 dan Jejaring Sosial.

VI. Prakiraan Cuaca Wilayah Jawa Timur

Prakiraan Cuaca Provinsi Jawa Timur pada **Selasa - Rabu, 14 – 15 September 2021, pukul 07.00 s/d 07.00 WIB**. Dilaporkan sebagai berikut :

- A.
 - **Pagi hari** : diprakirakan Cerah, Berawan, Hujan Ringan-Sedang, dan Hujan Lebat disertai Petir.
 - **Siang-Sore hari** : diprakirakan Cerah, Berawan, Hujan Ringan-Sedang, dan Hujan Lebat disertai Petir.
 - **Malam hari** : diprakirakan Cerah, Berawan, Berkabut, Hujan Ringan-Sedang, dan Hujan Lebat disertai Petir.
 - **Dini hari** : diprakirakan Cerah, Berawan, Berkabut, dan Hujan Ringan-Sedang.
- **Suhu udara** : 14 - 35 °C
- **Kelembapan udara** : 50 - 100 %
- **Angin** : dominan dari Tenggara - Timur dengan kecepatan 05 - 40 km/jam.

B. - Peringatan dini :

Waspada hujan intensitas sedang hingga lebat disertai petir dan angin kencang sesaat pada:

- **Pagi hari** di wilayah Kab. Pasuruan, Kab. Probolinggo dan Lumajang.
- **Siang-Sore hari** di wilayah Jombang, Nganjuk, Ponorogo, Pacitan, Trenggalek, Tulungagung, Kota Blitar, Kab. Kediri, Kota Kediri, Kab. Malang, Batu, Kab. Pasuruan, Kab. Probolinggo, Lumajang, Jember, Bondowoso, Situbondo dan Sampang.
- **Malam hari** di wilayah Nganjuk, Ponorogo, Pacitan, Kab. Kediri, Kab. Malang, Batu, Kab. Pasuruan, Kab. Probolinggo, Kota Probolinggo dan Lumajang.

Sumber : BMKG Stasiun Meteorologi Juanda

VII. Prakiraan Tinggi Gelombang

Prakiraan gelombang laut maksimum di wilayah Jawa Timur **Selasa - Rabu, 14 – 15 September 2021, pukul 07.00 s/d 07.00 WIB**. Dilaporkan sebagai berikut :

- A. **Kondisi Sinoptik** : Hujan, arah angin dari Timur - Tenggara, kec. angin maksimum di L. Jawa bagian timur 15 knots dan S. Hindia selatan Jatim 17 knots. Tinggi gelombang di L. Jawa bagian timur antara 0.3-1.5 m dan di S. Hindia selatan Jatim antara 1.5-3.5 m.
- B. **Peringatan** : Waspada tinggi gelombang lebih dari 2.5 m di Perairan selatan Jatim, S. Hindia selatan Jatim.

Sumber : BMKG Maritim Surabaya

VIII. Komunikasi Radio

Berdasarkan monitoring dari Media Sosial (Facebook, WhatsApp & Telegram) dan Radio Pusdalops BPBD Provinsi Jawa Timur di Frekwensi HF 11.437.5, VHF 169.225 Mhz, dan VHF 142.040 MHz pada hari pada **Senin – Selasa, 13 - 14 September 2021, pukul 07.00 s/d 07.00 WIB**. Dilaporkan sebagai berikut :

LOG SHEET		Tanggal
Operator : Ibni, Sahala & Jundan		: 13 - 14 September 2021
		Hari : Senin – Selasa
		STASIUN : PUSDALOPS BPBD JATIM
REKAP PERCAKAPAN		
Waktu	Pengirim	Percakapan
13/09/2021 07:00:00	Kab Pacitan	Berawan
13/09/2021 07:00:00	Kota Pasuruan	Cerah Berawan
13/09/2021 07:00:00	Kab. Ponorogo	Berawan

13/09/2021 07:00:00	Kab. Gresik	Berawan
13/09/2021 07:00:00	Kab. Banyuwangi	Berawan - Hujan Sedang
13/09/2021 07:03:00	Kab. Blitar	Berawan
13/09/2021 07:03:00	Kota Batu	Cerah Berawan
13/09/2021 07:16:00	Kab. Pamekasan	Berawan
13/09/2021 07:16:00	Kab. Situbondo	Cerah Berawan
13/09/2021 07:19:00	Kab. Ngawi	Cerah
13/09/2021 07:20:00	Kab. Ponorogo	Berawan
13/09/2021 07:23:00	Kab. Kediri	Cerah
13/09/2021 07:27:00	Kota Blitar	Berawan
13/09/2021 07:27:00	Kab. Probolinggo	Cerah Berawan
13/09/2021 07:27:00	Kab. Sidoarjo	Berawan
13/09/2021 07:42:00	Kab. Trenggalek	Cerah Berawan
13/09/2021 07:43:00	Kab. Gresik	Berawan
13/09/2021 07:44:00	Kota Mojokerto	Berawan
13/09/2021 07:44:00	Kab. Mojokerto	Berawan
13/09/2021 07:47:00	Kab. Lamongan	Cerah Berawan
13/09/2021 07:52:00	Kab. Probolinggo	Berawan
13/09/2021 08:01:00	Kab. Magetan	Cerah Berawan
13/09/2021 08:09:00	Kab. Nganjuk	Cerah
13/09/2021 08:25:00	Kab. Sumenep	Cerah Berawan
13/09/2021 08:26:00	Kab. Trenggalek	Berawan
13/09/2021 08:44:00	Kab. Tulungagung	Cerah Berawan
13/09/2021 09:00:00	Kab. Mojokerto	Cerah Berawan
13/09/2021 09:23:00	Kab. Madiun	Cerah Berawan
13/09/2021 09:50:00	Kab. Madiun	Cerah Berawan
13/09/2021 10:03:00	Kota Pasuruan	Cerah
13/09/2021 10:09:00	Kab. Nganjuk	Cerah Berawan
13/09/2021 10:12:00	Kab. Ponorogo	Berawan
13/09/2021 10:20:00	Kab. Situbondo	Cerah Berawan
13/09/2021 10:37:00	Kab. Pamekasan	Hujan Ringan - Lebat
13/09/2021 10:57:00	Kab. Sidoarjo	Cerah Berawan
13/09/2021 11:15:00	Kab. Gresik	Cerah Berawan - Hujan Ringan
13/09/2021 11:43:00	Kab. Trenggalek	Berawan
13/09/2021 11:55:00	Kab. Ponorogo	Berawan
13/09/2021 12:04:00	Kab. Blitar	Cerah Berawan
13/09/2021 12:16:00	Kota Batu	Berawan
13/09/2021 12:59:00	Kab. Blitar	Cerah
13/09/2021 13:00:00	Kab. Jombang	Cerah Berawan
13/09/2021 13:00:00	kota Kediri	Berawan
13/09/2021 13:03:00	Kab. Mojokerto	Hujan Ringan
13/09/2021 13:04:00	Kab. Nganjuk	Berawan
13/09/2021 13:07:00	Kab. Kediri	Hujan Ringan
13/09/2021 13:08:00	Kota Madiun	Cerah Berawan
13/09/2021 13:10:00	Kab. Tulungagung	Cerah Berawan
13/09/2021 13:31:00	Kab. Sidoarjo	Berawan - Hujan Sedang
13/09/2021 13:37:00	Kab. Bojonegoro	Berawan
13/09/2021 13:43:00	Kab. Ponorogo	Cerah
13/09/2021 14:00:00	Kota Pasuruan	Cerah
13/09/2021 14:14:00	Kab. Pamekasan	Cerah Berawan - Hujan
13/09/2021 14:53:00	Kab. Magetan	Cerah Berawan
13/09/2021 15:07:00	Kab. Magetan	Berawan
13/09/2021 15:11:00	Kab. Trenggalek	Berawan
13/09/2021 15:30:00	Kab. Ponorogo	Berawan
13/09/2021 15:34:00	Kab. Probolinggo	Cerah Berawan
13/09/2021 15:46:00	Kab. gresik	Cerah Berawan
13/09/2021 15:51:00	Kab. Ngawi	Cerah
13/09/2021 15:57:00	Kab. Bojonegoro	Cerah
13/09/2021 16:00:00	Kab. Jombang	Cerah Berawan
13/09/2021 16:01:00	Kab. Nganjuk	Berawan
13/09/2021 16:05:00	Kab. Bondowoso	Berawan
13/09/2021 16:57:00	Kota Pasuruan	Berawan

13/09/2021 17:22:00	Kab. Pamekasan	Berawan
13/09/2021 17:25:00	Kab. Pacitan	Berawan
13/09/2021 17:40:00	Kab. Tuban	Cerah
13/09/2021 17:45:00	Kota Madiun	Cerah
13/09/2021 17:47:00	Kab. Situbondo	Berawan
13/09/2021 17:52:00	Kab. Trenggalek	Cerah
13/09/2021 17:58:00	Kab. Gresik	Cerah Berawan
13/09/2021 17:59:00	Kab. Madiun	Cerah Berawan
13/09/2021 18:00:00	Kab. Mojokerto	Cerah Berawan
13/09/2021 18:06:00	Kab. Sampang	Cerah Berawan
13/09/2021 18:50:00	Kab. Probolinggo	Cerah Berawan
13/09/2021 18:51:00	Kab. Nganjuk	Cerah Berawan
13/09/2021 18:58:00	Kab. Jombang	Cerah Berawan
13/09/2021 19:00:00	Kab. Blitar	Hujan Ringan
13/09/2021 19:00:00	Kab. pasuruan	Cerah Berawan
13/09/2021 19:00:00	Kab. Bojonegoro	Berawan
13/09/2021 19:00:00	Kab. Nganjuk	Hujan Sedang
13/09/2021 19:11:00	Kab. Kediri	Cerah
13/09/2021 19:12:00	Kab. Madiun	Cerah
13/09/2021 19:13:00	Kab. Magetan	Cerah Berawan
13/09/2021 19:32:00	Kab. Lamongan	Cerah Berawan
13/09/2021 19:32:00	Kab. Sidoarjo	Cerah Berawan
13/09/2021 19:35:00	Kab. Probolinggo	Cerah Berawan
13/09/2021 20:03:00	Kab. Trenggalek	Cerah
13/09/2021 20:03:00	Kab. Tuban	Cerah
13/09/2021 20:07:00	Kab. Gresik	Cerah Berawan
13/09/2021 20:13:00	Kota Batu	Berawan
13/09/2021 20:17:00	Kab. Ponorogo	Cerah Berawan
13/09/2021 20:27:00	Kota Kediri	Berawan
13/09/2021 20:41:00	Kab. Situbondo	Cerah Berawan
13/09/2021 21:01:00	Kota Pasuruan	Berawan
13/09/2021 21:22:00	Kab. Ngawi	Cerah Berawan
13/09/2021 21:35:00	Kab. Trenggalek	Berawan
13/09/2021 21:47:00	Kab. Lumajang	Hujan Ringan - Sedang
13/09/2021 21:50:00	Kab. Nganjuk	Berawan
13/09/2021 21:55:00	Kab. Probolinggo	Cerah
13/09/2021 21:55:00	Kab. Pamekasan	Cerah
13/09/2021 22:00:00	Kab. Jombang	Cerah Berawan
13/09/2021 22:22:00	Kab. Gresik	Cerah Berawan
13/09/2021 22:43:00	Kab. Bondowoso	Cerah Berawan
13/09/2021 22:46:00	Kota Madiun	Cerah Berawan
13/09/2021 23:00:00	Kab. Ponorogo	Berawan
13/09/2021 23:12:00	Kab. Madiun	Cerah Berawan
13/09/2021 23:22:00	Kab. Magetan	Cerah Berawan
13/09/2021 23:59:00	Kota Pasuruan	Cerah Berawan
14/09/2021 00:59:00	Kab. Jombang	Cerah Berawan
14/09/2021 00:59:00	Kab. Jombang	Cerah Berawan
14/09/2021 01:20:00	Kab. Sidoarjo	Hujan Ringan - Sedang
14/09/2021 01:53:00	Kab. Magetan	Cerah Berawan
14/09/2021 01:53:00	Kab. Magetan	Cerah Berawan
14/09/2021 02:51:00	Kota Pasuruan	Berawan
14/09/2021 02:51:00	Kota Pasuruan	Berawan
14/09/2021 03:34:00	Kab. Lumajang	Cerah Berawan
14/09/2021 04:05:00	Kab. Jombang	Berawan
14/09/2021 06:01:00	Kab. Bondowoso	Berawan
14/09/2021 06:28:00	Kab. Ngawi	Cerah
14/09/2021 06:29:00	Kab. Sampang	Cerah
14/09/2021 06:33:00	Kota Madiun	Cerah Berawan
14/09/2021 06:44:00	Kab. Madiun	Cerah Berawan
14/09/2021 06:50:00	Kab. Ponorogo	Cerah
14/09/2021 06:54:00	Kota Pasuruan	Cerah Berawan


14/09/2021 06:55:00	Kab. Pamekasan	Berawan
14/09/2021 06:59:00	Kab. Pasuruan	Berawan
14/09/2021 07:00:00	Kab. Gresik	Cerah

Sidoarjo, 14 September 2021

a.n. KAPUSDALOPS PB

BPBD Prov. Jawa Timur

Manager,




DINO ANDALANANTO, S.Kom

NIPTTPK. 208-03061985-012019-1875

Operator,


1.



IBNI ABDILLAH S. A.Md

NIPTTPK. 208-15021992-012019-1907


2.



SAHALA MANATAP.S.T

NIPTTPK. 208-30071982-062009-3877

3.



KANIZ EL JUNDAN