

**PEMERINTAH PROVINSI JAWA TIMUR**  
**BADAN PENANGGULANGAN BENCANA DAERAH**  
Jl. Letjen S. Parman No. 55 Waru, Telp. (031) 8550222; Fax. (031) 8550101  
**WARU – SIDOARJO**

Sidoarjo, 11 September 2021

Nomor : 360/ ~~2019~~ /208.1/2021  
Sifat : Penting  
Lampiran : -  
Perihal : Laporan Harian Bencana

Kepada  
Yth. Ibu Gubernur Jawa Timur

Di **SURABAYA**


Bersama ini disampaikan dengan hormat **Laporan Harian** PUSDALOPS PB BPBD Provinsi Jawa Timur kejadian bencana pada Tanggal 10 – 11 September 2021 pukul 07.00 WIB, berdasarkan pantauan petugas piket dan laporan dari BPBD Kabupaten / Kota se Jawa Timur sebagaimana terlampir.

Demikian untuk menjadi periksa.

An. KEPALA PELAKSANA  
BADAN PENANGGULANGAN BENCANA DAERAH  
PROVINSI JAWA TIMUR  
Sekretaris,

u.b.


Kasubag. Umum dan Kepegawaian

  
**KEMAS FARUK, S.Sos**  
Penata Tk. I

NIP. 19671018 199803 1 008

TEMBUSAN :

1. Bp. Kepala BNPB di Jakarta
2. Bp. Kepala Kepolisian Daerah Jawa Timur
3. Bp. Wakil Gubernur Jawa Timur
4. Bp. Sekretaris Daerah Prov. Jatim selaku Kepala ex officio BPBD Prov. Jatim
5. Bp. Kepala Pelaksana BPBD Prov. Jatim



PEMERINTAH PROVINSI JAWA TIMUR  
BADAN PENANGGULANGAN BENCANA DAERAH

Jl. Letjen. S. Parman No. 55 Waru, Telp. (031) 8550222; Fax. (031) 8550101  
SIDOARJO – 61256

LAPORAN HARIAN PUSDALOPS

Dilaporkan kejadian alam dan bencana di wilayah Jawa Timur yang terjadi pada **Jum'at - Sabtu, 10 - 11 September 2021, pukul 07.00 s/d 07.00 WIB**. Informasi yang diperoleh PUSDALOPS BPBD Provinsi Jawa Timur, sebagai berikut :

I. Kejadian Bencana

Nihil.

II. Kejadian Lain – Lain

1. Kabupaten : Lamongan Kabupaten  
/ Kota  
Waktu : 2021-09-10 21:59:00  
Tipe : Kebakaran Hutan  
Kejadian  
Lokasi : Petak : 57A Dusun Nogo, Desa Nogojatisari, Kecamatan Sambeng, Kabupaten Lamongan.  
Koordinat : -10000.000000,10000.000000  
Cuaca : Cerah  
Kronologi : Pada hari Jum'at 10 September 2021 Pukul 18.30 WIB. Lokasi Petak : 57A masuk dalam wilayah administratif pemerintahan Dusun Nogo, Desa Nogojatisari, Kecamatan Sambeng, Kabupaten Lamongan. Luas Terbakar: 1,0 ha, Jenis Tanaman : JPP Tahun tanaman:2016 kelas hutan: KU II Fungsi hutan : produksi. Awal kejadian saat petugas patroli preventif petugas melihat api di lokasi petak 57A, kemudian petugas berusaha memadamkan api bersama personil mandor RPH Kedungwangi, KRPH Kedungwangi dan 2 orang Anggota LMDH. Nogojatisari. Kondisi terakhir api sudah dapat di padamkan oleh petugas.  
Meninggal : 0  
Hilang : 0  
Luka Berat : 0  
Luka Ringan : 0  
Kerusakan : Luas Terbakar: 1,0 Ha.  
Kerugian : -  
Upaya : Konsolidasi petugas dilapangan  
Koordinasi dengan pihak lain yang terkait  
Meminta bantuan dari masyarakat dan LMDH  
Laporan lisan kepada pimpinan langsung  
Membuat ilaran/sekat bakar  
Memadamkan langsung ke titik api  
Jumlah personil pemadaman yang terlibat 4 orang  
Peralatan Pemadaman yang digunakan Gepyok  
Sumber : Posko Bencana Jatim

2. Kabupaten : Mojokerto Kabupaten  
/ Kota  
Waktu : 2021-09-10 21:30:00  
Tipe : Kebakaran  
Kejadian  
Lokasi : Rt. 02 Rw. 05, Dsn. Karanglo, Ds. Karangkuten, Kec. Gondang, Kab.

Mojokerto.

Koordinat : -7.606387,112.462410

Cuaca : Cerah

Kronologi : Pada hari Jumat tanggal 10 September 2021 pukul 21.30 WIB. Lokasi Rt. 02 Rw. 05, Dsn. Karanglo, Ds. Karangkuten, Kec. Gondang, Kab. Mojokerto. Terjadi kebakaran Warung / tempat usaha milik atas nama Kanik. Awal mula kejadian ada satu orang saksi melewati depan warung melihat terdapat api dan kepulan asap dari warung milik saudari Kanik. Mengetahui kejadian tersebut saksi langsung menghubungi adik saudara. Kanik dan menghubungi Polsek Gondang, selanjutnya pihak Polsek menghubungi Pusdalops BPBD Kab. Mojokerto melalui WA. Pada saat kejadian, Saudari Kanik (pemilik warung) sedang berada di rumah temannya di Ds. Pandan Kec. Pacet.

Api di duga berasal dari kompor yang lupa dimatikan oleh saudari Kanik. Api cepat membesar dikarenakan ada botol berisi bensin yang disimpan di dalam warung serta struktur bangunan warung yang sebagian besar terbuat dari Kayu.

Meninggal : 0

Hilang : 0

Luka Berat : 0

Luka Ringan : 0

Kerusakan : 1 unit tempat usaha (Warung) terbakar  
Luas Area Yang Terdampak : 4 x 6 M<sup>2</sup>

Kerugian : -

Upaya : - Personil Pusdalops BPBD Kab. Mojokerto menerima informasi kejadian dari Polsek Gondang.  
- Personil TRC BPBD Kab. Mojokerto melakukan asesmen dilokasi kejadian  
- Personil PMK BPBD Kab. Mojokerto melakukan pemadaman dilokasi kejadian dengan menggunakan 3 unit mobil PMK  
- Relawan dan warga sekitar ikut membantu petugas memadamkan api

Sumber : AGEN BENCANA JATIM WIL KOTA/KAB MOJOKERTO

---

3. Kabupaten : Tuban Kabupaten / Kota

Waktu : 2021-09-10 20:00:00

Tipe Kejadian : Kebakaran

Lokasi : RT.1 RW.4 Desa Kedungjambangan, Kecamatan Bangilan, Kabupaten Tuban.

Koordinat : -6.944726,111.682312

Cuaca : Cerah

Kronologi : Pada hari Jum'at, tanggal 10 September 2021, pukul 15.30 WIB, lokasi RT.1 RW.4 Desa Kedungjambangan, Kecamatan Bangilan, Kabupaten Tuban. DAMKAR BPBD Pos Jatirogo mendapatkan laporan bahwa telah terjadi kebakaran rumah milik bapak Muntohir (57), Kebakaran disebabkan oleh ibunya yang sudah pikun, masak di Pawon, kemudian meninggalkannya untuk sholat ashar, dan lupa mematikannya, kemudian api membesar lalu menyebar ke seluruh bagian rumah yang terbuat dari kayu.

Meninggal : 0

Hilang : 0

Luka Berat : 0

Luka : 0

Ringan  
Kerusakan : 1 unit rumah terbakar ( Rusak Berat)  
Kerugian : -  
Upaya : - Personil TRC BPBD Kab. Tuban melakukan asesmen dilokasi kejadian  
- Personil Damkar BPBD Pos Jatirogo Kab. Tuban melakukan pemadaman dilokasi kejadian  
Sumber : AGEN BENCANA JATIM KABUPATEN TUBAN

---

4. Kabupaten : Probolinggo Kabupaten  
/ Kota  
Waktu : 2021-09-10 19:51:00  
Tipe : Kebakaran  
Kejadian  
Lokasi : Dusun garungan, Desa taman sari, Kecamatan Dringu.  
Koordinat : ,113.250839  
Cuaca : Cerah  
Kronologi : Pada tanggal 10 September 2021 pukul 17.00 lokasi Dusun garungan, Desa taman sari, Kecamatan Dringu. Terjadi kebakaran gudang kayu milik Pak Misnawi sumber api diketahui dari putung rokok lalu api membesar dan dapat di padamkan pada pukul 18.30  
Meninggal : 0  
Hilang : 0  
Luka Berat : 0  
Luka : 0  
Ringan  
Kerusakan : 1 unit gudang kayu terbakar  
Kerugian : -  
Upaya : - Personil TRC BPBD, & Damkar Kab. Probolinggo melakukan asesmen dilokasi kejadian  
- Agen PB Kab. Probolinggo & Warga setempat ikut membantu petugas memadamkan api.  
Sumber : AGEN BENCANA JATIM KABUPATEN PROBOLINGGO

---

5. Kabupaten : Bojonegoro Kabupaten  
/ Kota  
Waktu : 2021-09-10 14:50:00  
Tipe : Kebakaran Hutan  
Kejadian  
Lokasi : pt 1b-1 tan.2014 Kelas Hutan KU II. RPH Jeruk BKPH Ngelo KPH Padangan, Desa Ngelo Kecamatan Margomulyo Kabupaten Bojonegoro  
Koordinat : -7.282497,111.436050  
Cuaca : Cerah  
Kronologi : Pada hari Jumat tanggal 10 September 2021 pukul 14.50 WIB lokasi pt 1b-1 tan.2014 Kelas Hutan KU II. RPH Jeruk BKPH Ngelo KPH Padangan, masuk dalam wilayah administratif pemerintahan Desa Ngelo Kecamatan Margomulyo Kabupaten Bojonegoro. Terjadi kebakaran yang disebabkan oleh orang yang tidak bertanggung jawab. Awal mula sumber informasi awal kejadian kebakaran pada saat patroli mengetahui asap, selanjutnya petugas menghubungi KRPH untuk memadamkan api. Luas yang terbakar +/- 1,00 Ha, jenis tanaman yang terbakar Serasah daun Jati, rumput. Kondisi terakhir api sudah dapat dipadamkan pada pukul 17.15 WIB.  
Meninggal : 0

Hilang : 0  
Luka Berat : 0  
Luka Ringan : 0  
Kerusakan : Luas yang terbakar : +/- 1,00 Ha.  
Kerugian : -  
Upaya : - Petugas patroli melakukan Koordinasi dan meminta bantuan dari Petugas LMDH  
- Petugas memadamkan langsung ke titik api menggunakan alat seadanya.  
Sumber : Posko Bencana Jatim

---

6. Kabupaten : Bojonegoro Kabupaten  
/ Kota  
Waktu : 2021-09-10 14:00:00  
Tipe Kejadian : Kebakaran Hutan  
Lokasi : Petak 66A, RPH Malangbong, BKPH Bagor, KPH Nganjuk, Ds. Bagor Kulon, Keca. Bagor, Kab, Nganjuk.  
Koordinat : -7.564050,111.824974  
Cuaca : Cerah  
Kronologi : Pada hari Jum'at, 10 September 2021 pukul 14.00 WIB. Telah terjadi kebakaran hutan dan lahan seluas ± 4.0 Ha. Di RPH Malangbong, BKPH Bagor, KPH Nganjuk, Kec. Bagor, Kab, Nganjuk. Jenis tanaman yang terbakar Kayu Putih, penyebab kebakaran diduga sengaja dibakar orang yang tidak bertanggung jawab, api berhasil dipadamkan pukul 16.00 WIB  
Meninggal : 0  
Hilang : 0  
Luka Berat : 0  
Luka Ringan : 0  
Kerusakan : -  
Kerugian : -  
Upaya : - KRPH Tunglur dan 2 orang Mdr Polter RPH Malangbong menuju lokasi kebakaran dan memadamkan langsung titik api  
- Membuat sekat/ilaran  
Sumber : Posko Bencana Alam Jawa Timur

---

7. Kabupaten : Nganjuk Kabupaten  
/ Kota  
Waktu : 2021-09-10 14:00:00  
Tipe Kejadian : Kebakaran Hutan  
Lokasi : Petak 66A luas 31.8 Ha, Tahun tanam 2018, kelas hutan TJKL, RPH Malangbong BKPH Bagor, KPH Nganjuk masuk dalam wilayah administratif pemerintahan Desa Bagor Kulon Kecamatan Bagor Kabupaten Nganjuk  
Koordinat : -7.564050,111.833733  
Cuaca : Cerah  
Kronologi : Pada tanggal 10 September 2021 pukul 14.00 lokasi Petak 66A luas 31.8 Ha, Tahun tanam 2018, kelas hutan TJKL, RPH Malangbong BKPH Bagor, KPH Nganjuk masuk dalam wilayah administratif pemerintahan Desa Bagor Kulon Kecamatan Bagor Kabupaten Nganjuk. Terjadi kebakaran hutan yang diketahui oleh petugas pada

saat patroli gabungan bersama KRPH Tunglur dan 2 orang MDR polter RPH Malangbong antisipasi Karhutla di petak 40, lalu petugas melihat kepulan asap tebal dari kejauhan yang diperkirakan berasal dari petak 66A, kemudian petugas patroli segera merapat ke lokasi ternyata benar di petak 66A terjadi kebakaran, kemudian petugas langsung lakukan pemadaman dengan menggunakan gepyok dari ranting basah dan membuat ilaran. Sumber api, penyebab kebakaran diduga sengaja dibakar orang yang tidak bertanggung jawab.

Meninggal : 0  
Hilang : 0  
Luka Berat : 0  
Luka Ringan : 0  
Kerusakan : .Luas hutan yang terbakar: +/- 4.0 Ha  
Kerugian : -  
Upaya : - Personil TRC BPBD Kab. Nganjuk Melakukan asesmen dilokasi kejadian  
- Petugas patroli bersama KRPH Tunglur dan 2 orang MDR polter RPH Malangbong melakukan pemadaman menggunakan alat seadanya.  
Sumber : Posko Bencana Alam Jatim

---

8. Kabupaten : Bojonegoro Kabupaten / Kota  
Waktu : 2021-09-10 13:30:00  
Tipe Kejadian : Kebakaran Hutan  
Lokasi : Petak/blok 65b RPH Tretes BKPH Tretes KPH Bojonegoro, Dusun/ Desa Kedungsumber, Kecamatan Temayang, Kabupaten Bojonegoro.  
Koordinat : -10000.000000,10000.000000  
Cuaca : Cerah  
Kronologi : pada hari Jumat, tanggal 10 September 2021, pukul 13.30 WIB. Telah terjadi kebakaran hutan & lahan di Petak/blok 65b RPH Tretes BKPH Tretes KPH Bojonegoro masuk dalam wilayah administratif pemerintahan Dusun/ Desa Kedungsumber, Kecamatan Temayang, Kabupaten Bojonegoro, Luas baku 31,30 Ha, Jenis Tanaman Jati kelas hutan KU VII. Awal diketahui kejadian kebakaran pada saat polhut yang sedang patroli di alur A kemudian mengetahui kebakaran pada lokasi petak 65b polhut, 4 anggota pemadam kebakaran, 2 anggota Polsek temayang langsung memadamkan kebakaran hutan. Kebakaran hutan sudah dapat teratasi dan api dapat dipadamkan pada jam 14.20 wib

Meninggal : 0  
Hilang : 0  
Luka Berat : 0  
Luka Ringan : 0  
Kerusakan : Luas yang terbakar +/- 2,0 Ha.  
Kerugian : -  
Upaya : Konsolidasi petugas dilapangan  
Laporan lisan kepada pimpinan langsung  
Membuat ilaran/sekat bakar  
Memadamkan langsung ke titik api menggunakan alat pemadamkebakaran dan Gepyok.  
petugas yang terlibat  
Perhutani jumlah 5 orang  
Anggota pemadam 4 orang

Sumber : Anggota Polsek temayang 2 orang  
: Posko Bencana Jatim

---

9. Kabupaten : Bojonegoro Kabupaten  
/ Kota  
Waktu : 2021-09-10 12:00:00  
Tipe : Kebakaran  
Kejadian  
Lokasi : Hutan KPH TRETES, Kec.Temayang, Kab. Bojonegoro  
Koordinat : -7.360086,111.874687  
Cuaca : Cerah  
Kronologi : Pada hari Jum'at tanggal 10 September 2021 pkl 12.00 WIB telah terjadi kebakaran hutan seluas 2 Ha yang berada di Hutan KPH TRETES, Kec.Temayang, Kab. Bojonegoro. Petugas sampai di TKM pukul 12.51 WIB. dan kebakaran dapat dipadamkan pada pukul 14.45 WIB dengan mengerahkan 1 unit mobil damkar beserta 4 personil, Penyebab kebakaran hutan diduga sengaja di bakar dengan orang yang tidak bertanggung jawab.  
Meninggal : 0  
Hilang : 0  
Luka Berat : 0  
Luka Ringan : 0  
Kerusakan : -  
Kerugian : -  
Upaya : - BPBD Kab. Bojonegoro melakukan peninjauan lokasi kejadian  
- BPBD Kab. Bojonegoro dan Tim DAMKAR Pos Temayang Mengerahkan satu unit mobil Damkar beserta 4 personil untuk melakukan pemadaman api.  
Sumber : AGEN BENCANA JATIM KABUPATEN BOJONEGORO

---

10. Kabupaten : Situbondo Kabupaten  
/ Kota  
Waktu : 2021-09-10 10:30:00  
Tipe : Angin Kencang  
Kejadian  
Lokasi : Lingkungan Paraaman RT/01 RW/02, Ds. Dawuhan, Kec. Situbondo, Kab. Situbondo  
Koordinat : -7.705300,114.008003  
Cuaca : Cerah Berawan  
Kronologi : Pada hari Jum'at tanggal 10 September 2021 pkl 10.30 WIB telah terjadi angin kencang yang mengakibatkan sebuah rumah di Lingkungan Paraaman RT/01 RW/02, Ds. Dawuhan, Kec. Situbondo, Kab. Situbondo mengalami rusak ringan. Dalam kejadian tersebut tidak ada korban luka ataupun korban jiwa.  
Meninggal : 0  
Hilang : 0  
Luka Berat : 0  
Luka Ringan : 0  
Kerusakan : 1 rumah rusak ringan  
Kerugian : -  
Upaya : - BPBD Kab. Situbondo melakukan assesment ke lokasi kejadian  
- BPBD Kab. Situbondo berkoordinasi dengan perangkat desa, koramil,

serta polsek setempat  
Sumber : Pusdalops PB Kab. Situbondo

### III. Pantauan Gunung Api di Wilayah Jawa Timur

Gunung api di wilayah Jawa Timur yang terpantau sebagai berikut:

1. Gunung Bromo : **WASPADA** (Level II) Sejak Tanggal 20 Oktober 2016
2. Gunung Semeru : **WASPADA** (Level II) Sejak Tanggal 02 Mei 2013
3. Gunung Raung : **NORMAL** (Level I) Sejak Tanggal 09 Agustus 2021
4. Gunung Ijen : **NORMAL** (Level I) Sejak Tanggal 08 Agustus 2014
5. Gunung Kelud : **NORMAL** (Level I) Sejak Tanggal 07 Agustus 2014
6. Gunung Lamongan : **NORMAL** (Level I) Sejak Tanggal 19 April 2012
7. Gunung Arjuno – Welirang : **NORMAL** (Level I) Sejak Tahun 1995

### IV. Pantauan Titik Panas Wilayah Jawa Timur

Pantauan berdasarkan sensor **MODIS (Moderate Resolution Imaging Spectroradiometer)** dari Satelit Terra, Aqua, Suomi pada hari pada **Jum'at – Sabtu, 10 - 11 September 2021, pukul 07.00 s/d 07.00 WIB**. Dilaporkan sebagai berikut :

No.	Koordinat	Tanggal	Waktu (WIB)	Tingkat	Kecamatan	Kab/Kota	Keterangan
1.	-7.31911, 111.32756	2021-09-10	13:03:46 WIB	Medium	Pitu	Ngawi	Hutan
2.	-7.27366, 111.44126	2021-09-10	13:03:46 WIB	Medium	Margomulyo	Bojonegoro	Hutan
3.	-7.37457, 111.46834	2021-09-10	13:03:46 WIB	Medium	Ngawi	Ngawi	Hutan
4.	-7.93521, 111.37656	2021-09-10	13:03:46 WIB	Medium	Jambon	Ponorogo	Hutan
5.	-7.78969, 111.36864	2021-09-10	13:03:46 WIB	Medium	Sampung	Ponorogo	Hutan
6.	-7.78538, 111.37213	2021-09-10	09:54:00 WIB	Medium	Sampung	Ponorogo	Hutan
7.	-7.72375, 111.40697	2021-09-10	13:03:46 WIB	Medium	Kawedanan	Magetan	Hutan
8.	-7.70837, 111.60725	2021-09-10	09:54:00 WIB	Medium	Kare	Madiun	Lahan
9.	-7.66427, 111.65496	2021-09-10	13:03:46 WIB	Medium	Kare	Madiun	Perkebunan
10.	-7.66165, 111.6717	2021-09-10	13:03:46 WIB	Medium	Kare	Madiun	Hutan
11.	-7.59483, 111.63829	2021-09-10	12:14:01 WIB	Medium	Wonoasri	Madiun	Lahan
12.	7.80903, 112.02697	2021-09-10	13:03:46 WIB	Medium	Kota Kediri	Kediri	Limbah Pabrik
13.	-7.80903, 112.02697	2021-09-10	13:03:46 WIB	Medium	Kota Kediri	Kediri	Limbah Pabrik
14.	-7.65325, 111.83847	2021-09-10	13:03:46 WIB	Medium	Berbek	Nganjuk	Lahan
15.	-7.55151, 111.79472	2021-09-10	13:03:46 WIB	Medium	Saradan	Madiun	Hutan
16.	-7.48807, 111.83884	2021-09-10	13:03:46 WIB	Medium	Rejoso	Nganjuk	Lahan
17.	-7.43224, 111.93143	2021-09-10	13:03:46 WIB	Medium	Temayang	Bojonegoro	Lahan Hutan
18.	-7.45042, 112.00919	2021-09-10	13:03:46 WIB	Medium	Ngluyu	Nganjuk	Hutan
19.	-7.45674, 112.14954	2021-09-10	13:03:46 WIB	Medium	Plandaan	Jombang	Lahan
20.	-7.55224, 112.27593	2021-09-10	12:14:01 WIB	Medium	Jogoroto	Jombang	Persawahan
21.	-7.6086, 112.37914	2021-09-10	13:03:46 WIB	Medium	Mojoagung	Jombang	Lahan
22.	-7.66358, 112.78085	2021-09-10	12:14:01 WIB	Medium	Rembang	Pasuruan	Pembakaran Sampah



23.	-8.19356, 112.61721	2021-09-10	13:03:46 WIB	Medium	Pagelaran	Malang	Persawahan
24.	-8.27826, 113.20035	2021-09-10	09:54:00 WIB	Medium	Tempeh	Lumajang	Lahan Pesisir
25.	-8.15794, 113.58814	2021-09-10	09:54:00 WIB	Medium	Panti	Jember	Hutan
26.	-8.02339, 113.80103	2021-09-10	12:52:00 WIB	Medium	Tamanan	Bondowoso	Persawahan
27.	-6.83543, 111.69392	2021-09-10	13:03:46 WIB	Medium	Bancar	Tuban	Lahan Hutan
28.	-7.0725, 112.35764	2021-09-10	13:03:46 WIB	Medium	Turi	Lamongan	Persawahan
29.	-7.12442, 114.36541	2021-09-10	12:14:01 WIB	Medium	Gayam	Sumenep	Lahan Hutan
30.	-7.18956, 115.88543	2021-09-10	13:03:46 WIB	Medium	Sapeken	Sumenep	Lahan Hutan

## V. Peringatan Dini Cuaca Wilayah Jawa Timur

A. **Peringatan Dini Cuaca Jawa Timur pada hari Jum'at – Sabtu, 10 - 11 September 2021, pukul 07.00 s/d 07.00 WIB.** berpotensi terjadi Hujan Sedang – Lebat yang dapat disertai Kilat/Petir dan Angin Kencang terjadi sebanyak **Nihil** peringatan (Prakirawan-BMKG Surabaya).

### B. Penyebaran informasi peringatan dini Jawa Timur :

1. Menelepon Kabupaten/ Kota yang diperkirakan berpotensi terjadi hujan.
2. Menyebarkan informasi melalui Radio Komunikasi VHF BPBD Provinsi Jawa Timur pada freq 169.225 Mhz dan VHF RAPI pada freq 142.040 Mhz.
3. Menyebarkan informasi ke Kab/Kota melalui SMS Gateway BPBD Provinsi Jawa Timur dan melalui ponsel monitorin g nomor 081231780000 dan Jejaring Sosial.

## VI. Prakiraan Cuaca Wilayah Jawa Timur

Prakiraan Cuaca Provinsi Jawa Timur pada **Sabtu - Minggu, 11 – 12 September 2021, pukul 07.00 s/d 07.00 WIB.** Dilaporkan sebagai berikut :

- A. - **Pagi hari** : diperkirakan Cerah, Berawan, Hujan Ringan-Sedang, dan Hujan Lebat disertai Petir.  
- **Siang-Sore hari** : diperkirakan Cerah, Berawan, Hujan Ringan-Sedang, dan Hujan Lebat disertai Petir.  
- **Malam hari** : diperkirakan Cerah, Berawan, Berkabut, Hujan Ringan-Sedang, dan Hujan Lebat disertai Petir.  
- **Dini hari** : diperkirakan Cerah, Berawan, Berkabut, dan Hujan Ringan-Sedang.

- **Suhu udara** : 14 - 36 °C

- **Kelembapan udara** : 45 - 100 %

- **Angin** : dominan dari Tenggara - Timur dengan kecepatan 05 - 40 km/jam

### B. - Peringatan dini :

**Waspada** hujan intensitas sedang hingga lebat disertai petir dan angin kencang sesaat pada:

- **Pagi hari** di wilayah Kab. Mojokerto, Trenggalek, Kab. Blitar, Kota Blitar, Kab. Malang, Batu, Kab. Pasuruan, Kab. Probolinggo, Lumajang, Jember, Bondowoso dan Situbondo.

- **Siang-Sore hari** di wilayah Nganjuk, Kab. Madiun, Kota Madiun, Pacitan, Trenggalek, Kab. Blitar, Kab. Kediri, Kota Kediri, Kab. Malang, Batu, Kab. Pasuruan, Kab. Probolinggo dan Lumajang.

- **Malam hari** di wilayah Trenggalek.

**Sumber : BMKG Stasiun Meteorologi Juanda**

## VII. Prakiraan Tinggi Gelombang

Prakiraan gelombang laut maksimum di wilayah Jawa Timur **Sabtu - Minggu, 11 – 12 September 2021, pukul 07.00 s/d 07.00 WIB.** Dilaporkan sebagai berikut :

- A. Kondisi Sinoptik :** Hujan, arah angin dari Timur - Tenggara, kec. angin maksimum di L. Jawa bagian timur 16 knots dan S. Hindia selatan Jatim 19 knots. Tinggi gelombang di L. Jawa bagian timur antara 0.5-1.5 m dan di S. Hindia selatan Jatim antara 2.0-4.3 m.
- B. Peringatan :** Waspada tinggi gelombang lebih dari 2.5 m di Perairan selatan Jatim, S. Hindia selatan Jatim.

**Sumber : BMKG Maritim Surabaya**

### VIII. Komunikasi Radio

Berdasarkan monitoring dari Media Sosial (Facebook, WhatsApp & Telegram) dan Radio Pusdalops BPBD Provinsi Jawa Timur di Frekwensi HF 11.437.5, VHF 169.225 Mhz, dan VHF 142.040 MHz pada hari pada **Jum'at – Sabtu, 10 - 11 September 2021, pukul 07.00 s/d 07.00 WIB**. Dilaporkan sebagai berikut :

LOG SHEET		Tanggal : 10 - 11 September 2021
Operator : Bagus & Syamsi		Hari : Jum'at – Sabtu
		STASIUN : PUSDALOPS BPBD JATIM
REKAP PERCAKAPAN		
Waktu	Pengirim	Percakapan
10/09/2021 07:00:00	Kab. Ponorogo	Cerah Berawan
10/09/2021 07:00:00	Kab. Banyuwangi	Berawan
10/09/2021 07:00:00	Kab. Madiun	Cerah Berawan
10/09/2021 07:00:00	Kab. Pasuruan	Cerah
10/09/2021 07:00:00	Kab. Pacitan	Cerah Berawan
10/09/2021 07:00:00	Kab. Sampang	Cerah
10/09/2021 07:05:00	Kab. Trenggalek	Cerah Berawan
10/09/2021 07:11:00	Kab. Ponorogo	Cerah
10/09/2021 07:16:00	Kota Blitar	Cerah Berawan
10/09/2021 07:23:00	Kab. Ngawi	Cerah Berawan
10/09/2021 07:25:00	Kab. Gresik	Cerah Berawan
10/09/2021 07:30:00	Kab. Probolinggo	Cerah
10/09/2021 07:31:00	Kab. Nganjuk	Cerah
10/09/2021 08:00:00	Kab. Magetan	Cerah
10/09/2021 08:08:00	Kab. Mojokerto	Cerah
10/09/2021 08:15:00	Kab. Situbondo	Cerah
10/09/2021 08:23:00	Kab. Tulungagung	Cerah
10/09/2021 08:25:00	Kab. Trenggalek	Cerah Berawan
10/09/2021 08:47:00	Kab. Tuban	Cerah
10/09/2021 09:35:00	Kab. ponorogo	Cerah
10/09/2021 09:57:00	Kab. Jombang	Cerah
10/09/2021 10:30:00	Kab. Nganjuk	Cerah
10/09/2021 10:39:00	Kab. Sidoarjo	Cerah
10/09/2021 11:00:00	Kab. Gresik	Cerah
10/09/2021 11:47:00	Kab. Malang	Berawan
10/09/2021 12:00:00	Kab. Kediri	Cerah
10/09/2021 12:01:00	Kab. Bondowoso	Berawan
10/09/2021 12:20:00	Kab. Ponorogo	Cerah Berawan
10/09/2021 12:25:00	Kab. Pacitan	Cerah
10/09/2021 12:29:00	Kab. Situbondo	Cerah Berawan
10/09/2021 12:31:00	Kab. Madiun	Cerah
10/09/2021 13:00:00	Kab. Trenggalek	Cerah Berawan
10/09/2021 13:00:00	Kota Batu	Cerah Berawan
10/09/2021 13:00:00	Kab. Jombang	Cerah
10/09/2021 13:00:00	Kab. Nganjuk	Cerah
10/09/2021 13:00:00	Kab. Situbondo	Cerah Berawan
10/09/2021 13:27:00	Kab. Magetan	Cerah
10/09/2021 13:27:00	Kota Madiun	Cerah Berawan

10/09/2021 13:27:00	Kab. Jombang	Cerah Berawan
10/09/2021 13:46:00	Kab. Tuban	Cerah
10/09/2021 13:57:00	Kab. Bojonegoro	Cerah
10/09/2021 14:00:00	Kota Pasuruan	Cerah Berawan
10/09/2021 14:08:00	Kab. Sidoarjo	Cerah
10/09/2021 14:33:00	Kab. Situbondo	Cerah Berawan
10/09/2021 14:33:00	Kab. Malang	Berawan
10/09/2021 14:59:00	Kab. Pamekasan	Cerah
10/09/2021 15:00:00	Kab. Gresik	Cerah Berawan
10/09/2021 15:01:00	Kab. Mojokerto	Cerah
10/09/2021 15:01:00	Kab. Probolinggo	Cerah
10/09/2021 15:02:00	Kab. Magetan	Cerah
10/09/2021 15:10:00	Kab. Ngawi	Cerah Berawan
10/09/2021 15:32:00	Kab. Madiun	Cerah
10/09/2021 16:00:00	Kab. Ponorogo	Cerah
10/09/2021 17:14:00	Kota Kediri	Cerah Berawan
10/09/2021 17:20:00	Kab. Pacitan	Berawan
10/09/2021 17:27:00	Kab. Gresik	Berawan
10/09/2021 17:28:00	Kab. Sidoarjo	Cerah Berawan
10/09/2021 17:41:00	Kab. Trenggalek	Cerah
10/09/2021 17:51:00	Kab. Nganjuk	Cerah
10/09/2021 18:02:00	Kab. Sampang	Cerah
10/09/2021 18:14:00	Kab. Ponorogo	Cerah
10/09/2021 18:38:00	Kab. Madiun	Cerah
10/09/2021 18:58:00	Kab. Jombang	Cerah
10/09/2021 19:00:00	Kab. Bojonegoro	Berawan
10/09/2021 19:00:00	Kab. Nganjuk	Cerah
10/09/2021 19:00:00	Kab. Blitar	Berawan
10/09/2021 19:00:00	Kab. Gresik	Cerah
10/09/2021 19:10:00	Kab. Madiun	Cerah
10/09/2021 19:30:00	Kab. Probolinggo	Cerah Berawan
10/09/2021 19:46:00	Kab. Kediri	Cerah
10/09/2021 19:48:00	Kab. Lamongan	Berawan
10/09/2021 20:03:00	Kab. Madiun	Cerah
10/09/2021 20:06:00	Kab. Situbondo	Cerah Berawan
10/09/2021 20:27:00	Kota Batu	Cerah Berawan
10/09/2021 20:28:00	Kab. Lumajang	Hujan ringan - Hujan sedang
10/09/2021 20:59:00	Kota Pasuruan	Cerah Berawan
10/09/2021 21:57:00	Kab. Jombang	Cerah
10/09/2021 22:00:00	Kab. Nganjuk	Cerah
10/09/2021 22:35:00	Kab. Trenggalek	Hujan Ringan
10/09/2021 23:01:00	Kab. Magetan	Cerah
10/09/2021 23:05:00	Kab. Ponorogo	Cerah Berawan
10/09/2021 23:23:00	Kab. Gresik	Cerah
10/09/2021 23:47:00	Kab. Ponorogo	Berawan
11/09/2021 01:02:00	Kab. Jombang	Cerah
11/09/2021 01:52:00	Kab. Sidoarjo	Berawan
11/09/2021 03:13:00	Kab. Lumajang	Cerah Bearawan
11/09/2021 04:08:00	Kab. Jombang	Cerah
11/09/2021 05:55:00	Kab. Jombang	Cerah
11/09/2021 06:09:00	Kab. Bondowoso	Berawan


11/09/2021 06:48:00	Kab. Sampang	Cerah
11/09/2021 06:52:00	Kab. Blitar	Cerah
11/09/2021 06:56:00	Kab. Madiun	Cerah Berawan
11/09/2021 06:56:00	Kab. Trenggalek	Cerah Berawan
11/09/2021 06:59:00	Kota Pasuruan	Cerah Berawan
11/09/2021 07:00:00	Kab. Madiun	Cerah Berawan
11/09/2021 07:00:00	Kab. Jombang	Cerah
11/09/2021 07:00:00	Kota Batu	Cerah Berawan
11/09/2021 07:00:00	Kab. Nganjuk	Cerah
11/09/2021 07:00:00	Kab. Blitar	Cerah Berawan

Sidoarjo, 11 September 2021

a.n. KAPUSDALOPS PB

BPBD Prov. Jawa Timur

Manager,



**DINO ANDALANANTO, S.Kom**

NIPTTPK. 208-03061985-012019-1875

Operator,

1.



**BAGUS MUKTI WIBOWO, S.Kom**

NIPTTPK. 208-05061987-012019-1855

2.



**SYAMSI RIYADHI**