



PEMERINTAH PROVINSI JAWA TIMUR
BADAN PENANGGULANGAN BENCANA DAERAH

Jl. Letjen S. Parman No. 55 Waru, Telp. (031) 8550222; Fax. (031) 8550101

WARU – SIDOARJO

Sidoarjo, 10 September 2021

Nomor : 360/2011/208.1/2021
Sifat : Penting
Lampiran : -
Perihal : Laporan Harian Bencana


Kepada
Yth. Ibu Gubernur Jawa Timur

Di **SURABAYA**

Bersama ini disampaikan dengan hormat **Laporan Harian** PUSDALOPS PB BPBD Provinsi Jawa Timur kejadian bencana pada Tanggal 09 – 10 September 2021 pukul 07.00 WIB, berdasarkan pantauan petugas piket dan laporan dari BPBD Kabupaten / Kota se Jawa Timur sebagaimana terlampir.


Demikian untuk menjadi periksa.

An. KEPALA PELAKSANA
BADAN PENANGGULANGAN BENCANA DAERAH
PROVINSI JAWA TIMUR
Sekretaris,
u.b.
Kasubbag Umum dan Kepegawaian


KEMAL FARUK, S.Sos
Penata Tk. I
NIP. 19671018 199803 1 008

TEMBUSAN :

- Yth. 1. Bp. Kepala BNPB di Jakarta
2. Bp. Kepala Kepolisian Daerah Jawa Timur
3. Bp. Wakil Gubernur Jawa Timur
4. Bp. Sekretaris Daerah Prov. Jatim selaku Kepala ex officio BPBD Prov. Jatim
5. Bp. Kepala Pelaksana BPBD Prov. Jatim



PEMERINTAH PROVINSI JAWA TIMUR
BADAN PENANGGULANGAN BENCANA DAERAH

Jl. Letjen. S. Parman No. 55 Waru, Telp. (031) 8550222; Fax. (031) 8550101
SIDOARJO – 61256

LAPORAN HARIAN PUSDALOPS

Dilaporkan kejadian alam dan bencana di wilayah Jawa Timur yang terjadi pada **Kamis – Jum'at, 09 - 10 September 2021, pukul 07.00 s/d 07.00 WIB**. Informasi yang diperoleh PUSDALOPS BPBD Provinsi Jawa Timur, sebagai berikut :

I. Kejadian Bencana

Nihil.

II. Kejadian Lain – Lain

1. Kabupaten / : Blitar Kabupaten

Kota

Waktu : 2021-09-10 05:39:00

Tipe : Gempa Bumi

Kejadian

Lokasi : 76 Km Tenggara Kab. Blitar Jawa Timur, di kedalaman 91 Km

Koordinat : ,112.320000

Cuaca : Cerah

Kronologi : Info Gempa Mag:3.2 SR, 10-Sep-21 05:39:19 WIB, Lok: 08.81 LS,112.32 BT (76 Km Tenggara Kab. Blitar - JATIM), Kedlmn: 91 Km ::BMKG-TRT

Meninggal : 0

Hilang : 0

Luka Berat : 0

Luka : 0

Ringan

Kerusakan : -

Kerugian : -

Upaya : Menyebarkan info tersebut dan tetap memantau wilayah lain untuk antisipasi gempa susulan

Sumber : BMKG-TRT

2. Kabupaten / : Pasuruan Kota

Kota

Waktu : 2021-09-09 22:50:00

Tipe : Angin Kencang

Kejadian

Lokasi : Jl. Hos Cokroaminoto, Kelurahan Blandongan, Kecamatan Bugul Kidul, Kota Pasuruan

Koordinat : -7.666000,112.922997

Cuaca : Cerah

Kronologi : Pada hari Kamis, 09 September 2021, Pukul 22.50 WIB. Akibat angin kencang di sekitar Kota Pasuruan mengakibatkan pohon tumbang

Meninggal : 0

Hilang : 0

Luka Berat : 0

Luka : 0

Ringan

Kerusakan : -

Kerugian : -

Upaya : Petugas masih melakukan penanganan pohon tumbang, dan pembersihan

reruntuhan dari ranting dan daun yang menutupi perlintasan jalan
Sumber : AGEN BENCANA JATIM KOTA PASURUAN

3. Kabupaten / : Blitar Kabupaten
Kota
Waktu : 2021-09-09 19:26:00
Tipe : Gempa Bumi
Kejadian
Lokasi : 24 km Tenggara Kabupaten Blitar Jawa Timur, di kedalaman 93 Km
Koordinat : ,112.277939
Cuaca : Cerah
Kronologi : Info Gempa Mag:3.4 SR, 09-Sep-21 19:26:21 WIB, Lok:8.339 LS,112.27794 BT (24 km Tenggara KAB-BLITAR-JATIM), Kedlmn:93 Km ::BMKG-PGR VII
Meninggal : 0
Hilang : 0
Luka Berat : 0
Luka : 0
Ringan
Kerusakan : -
Kerugian : -
Upaya : Menyebarkan luaskan info tersebut dan memantau untuk antisipasi gempa susulan
Sumber : BMKG-PGR VII

4. Kabupaten / : Ngawi Kabupaten
Kota
Waktu : 2021-09-09 17:34:58
Tipe : Kebakaran
Kejadian
Lokasi : rt/rw 01/19, Desa Semen, Kec.Paron, Kab.Ngawi
Koordinat : -7.480700,111.342003
Cuaca : Cerah
Kronologi : Pukul 09:00 WIB, telah terjadi kebakaran rumah atas nama Darso, usia ± 65 tahun, alamat Dsn Gerdon rt/rw 01/19, Ds. Semen, Kec.Paron, Kab.Ngawi. Penyebab dikarenakan konsleting listrik.
Meninggal : 0
Hilang : 0
Luka Berat : 0
Luka : 0
Ringan
Kerusakan : 1 rumah dapur
Kerugian : kerugian ±20 jt
Upaya : - Tim TRC, datang kelokasi kejadian dan melakukan assesment
- Melakukan pemadaman api

Unsur Yang Terlibat:
- BPBD Ngawi
- Damkar Ngawi
- Polsek Paron
- Koramil Paron
- Warga masyarakat setempat
Sumber : AGEN BENCANA JATIM KABUPATEN NGAWI

5. Kabupaten / : Nganjuk Kabupaten

Kota
Waktu : 2021-09-09 13:30:00
Tipe : Kebakaran Hutan
Kejadian
Lokasi : Petak 81A, RPH Gawok, BKPH Bagor, KPH Nganjuk, Dusun Kepuhtelu, Desa Balongrejo, Kecamatan Bagor, Kabupaten Nganjuk
Koordinat : -7.548900,111.689796
Cuaca : Cerah Berawan
Kronologi : Pukul 13.30WIB Terlihat kepulan asap tebal dari kejauhan yang berasal dari petak 81A. Sumber api, penyebab kebakaran diduga sengaja dibakar orang yang tidak bertanggung jawab.
Meninggal : 0
Hilang : 0
Luka Berat : 0
Luka : 0
Ringan
Kerusakan : Luas yang terbakar: +/- 1,0 Ha
Kerugian : -
Upaya : Melakukan pemadaman api dititik kebakaran secara manual.
Sumber : Agen Bencana JATIM

6. Kabupaten / : Blitar Kabupaten
Kota
Waktu : 2021-09-09 13:20:00
Tipe : Kebakaran Hutan
Kejadian
Lokasi : Petak 82 B, RPH Panggungrejo. BKPH Lodoyo Timur, Kec. Sutojayan, Kab. Blitar
Koordinat : -8.166287,112.215080
Cuaca : Cerah
Kronologi : Pada hari Kamis, 09 September 2021 pukul 13.20 WIB. Terjadi kebakaran hutan di Petak 82 B, RPH Panggungrejo. BKPH Lodoyo Timur, Kec. Sutojayan, Kab. Blitar. Pada saat patroli, petugas RPH Panggungrejo melihat kepulan asap di lokasi tersebut. Penyebab kebakaran karena pembakaran sampah. Jenis tanaman yang terbakar adalah serasah dan rumput kering.
Meninggal : 0
Hilang : 0
Luka Berat : 0
Luka : 0
Ringan
Kerusakan : Lahan seluas 0,25 Ha.
Kerugian : -
Upaya : Melakukan pemadaman api di titik kebakaran secara manual.
Unsur yang terlibat:
- 3 orang petugas Perhutani
- 3 orang warga
Sumber : Posko Bencana Alam Jatim

7. Kabupaten / : Jombang Kabupaten
Kota
Waktu : 2021-09-09 11:43:00
Tipe : Kekeringan

Kejadian
Lokasi : Dsn. Wonorejo, Ds. Ngrimbi, Kec. Bareng, Kab. Jombang
Koordinat : -7.658780,112.351929
Cuaca : Cerah
Kronologi : Pada hari Kamis, 09 September 2021 BPBD Kabupaten Jombang mengirimkan bantuan air bersih ke Dsn. Wonorejo, Ds. Ngrimbi, Kec. Bareng, Kab. Jombang karena diakibatkan debit air di tempat tersebut mulai sedikit dan susah didapatkan.
Meninggal : 0
Hilang : 0
Luka Berat : 0
Luka Ringan : 0
Kerusakan : -
Kerugian : -
Upaya : BPBD Kabupaten Jombang mengirim 2 tangki atau 10.000 liter air bersih di Tandon yang dikelola Dusun Wonorejo, Desa Ngrimbi, Kecamatan Bareng, Kabupaten Jombang.
Sumber : AGEN BENCANA JATIM KABUPATEN JOMBANG

8. Kabupaten / Kota : Madiun Kabupaten
Waktu : 2021-09-09 11:40:00
Tipe Kejadian : Kebakaran Hutan
Lokasi : RPH Petung Blok 71B, BKPH Petung, KPH Saradan, Kec. Saradan, Kab. Madiun
Koordinat : -7.548957,111.724838
Cuaca : Cerah
Kronologi : Pada hari Kamis, 09 September 2021 pukul 11.40 WIB. Terjadi kebakaran hutan di RPH Petung Blok 71B, BKPH Petung, KPH Saradan, Kec. Saradan, Kab. Madiun. Pada saat patroli hutan, petugas melihat kebakaran di lokasi tersebut. Penyebab kebakaran karena dibakar oleh orang yang tidak bertanggungjawab. Jenis tanaman yang terbakar adalah serasah, krinyu, dan alang-alang. Api dapat dipadamkan pada pukul 12.45 WIB.
Meninggal : 0
Hilang : 0
Luka Berat : 0
Luka Ringan : 0
Kerusakan : Lahan seluas 1,00 ha
Kerugian : Rp. 22,500
Upaya : - Petugas melakukan penyisiran luas dan menginventarisir jenis tanaman pokok maupun tumbuhan bawah yang terdampak kebakaran.
- Petugas melakukan pemadaman dengan ranting dan tangki air PMK.
Sumber : Agen Bencana Jatim

9. Kabupaten / Kota : Surabaya Kota
Waktu : 2021-09-09 11:29:00
Tipe Kejadian : Kebakaran
Lokasi : Gogo Fried chicken (Cafe Prajurit) Jl.Adityawarman No 48, Kel. Darmo,

Kec. Wonokromo, Kota Surabaya

Koordinat : -7.294900,112.733002
Cuaca : Cerah
Kronologi : Pukul 11.29 WIB telah terbakar tempat LPG, kemudian menyebar luas. Karyawan sempat memadamkan menggunakan apar, namun tidak cukup untuk memadamkan api.
Meninggal : 0
Hilang : 0
Luka Berat : 0
Luka : 1
Ringan
Kerusakan : Tempat makan Gogo fried chicken (lantai 1)
Luas yang terbakar : ± 3 m x 4 m
Kerugian : -
Upaya : Unit yang diberangkatkan : 15 Unit
- 1 Unit Tempur Pos Pakis TVRI
- 1 Unit Tempur Poskotis joyoboyo
- 1 Unit Tempur Pos Grudo
- 2 Unit Tempur Rayon 4 Wiyung
- 1 Unit Tempur Rayon 1 Pasar turi
- 1 Unit Tempur Rayon 3 Rungkut
- 1 Unit Tempur Pos Sukolilo
- 7 Unit Tim Rescue
Unit bantuan : 2 Unit
- 2 Unit Tangki air DKRTH
Penanganan oleh :
1. Dinas Pemadam Kebakaran Kota Surabaya
2. BPB Linmas
3. DKRTH
4. PMI
5. PLN
6. Satpol PP
7. Polsek Wonokromo
Sumber : 112

10. Kabupaten / : Pasuruan Kota
Kota
Waktu : 2021-09-09 11:26:00
Tipe : Kebakaran Hutan
Kejadian
Lokasi : Jl. K.H. Hasyim Ashari Kel.Bakalan, Kec.Bugul Kidul, Kota Pasuruan
Koordinat : -7.669300,112.921204
Cuaca : Cerah
Kronologi : Pukul 11.25 WIB menerima laporan dari warga terjadi kebakaran. Diduga dikarenakan pembakaran sampah.
Meninggal : 0
Hilang : 0
Luka Berat : 0
Luka : 0
Ringan
Kerusakan : -
Kerugian : -
Upaya : 1. Personil PMK Melakukan Pemadaman Api dan Melakukan Pembasahan Di Lokasi TTK
2. Personil Pusdalops Melakukan Assesment/ Dokumentasi Terkait Laporan

Kejadian di TKK
ARMADA YANG DIGUNAKAN :
- 1 Unit Damkar 5000 Liter
- 1 Unit Damkar 3000 Liter
- 1 Unit Water Supply 5000 Liter
UNSUR YANG TERLIBAT :
- PMK Kota Pasuruan
- Pusdalops PB Kota Pasuruan
- Polsek Bugul Kidul
- Warga

Sumber : PUSDALOPS PB - BPBD KOTA PASURUAN

11. Kabupaten / : Jember Kabupaten
Kota
Waktu : 2021-09-09 10:25:35
Tipe : Gempa Bumi
Kejadian
Lokasi : (209 km Barat Daya Jember - JATIM), Kedlmn: 10 Km
Koordinat : -10.083300,113.466599
Cuaca : Cerah Berawan
Kronologi : Gempa Mag:3.8 SR, 09-Sep-21 10:25:35 WIB
Meninggal : 0
Hilang : 0
Luka Berat : 0
Luka : 0
Ringan
Kerusakan : -
Kerugian : -
Upaya : Menyebarkan informasi melalui media yang ada
Sumber : BMKG-TRT

12. Kabupaten / : Banyuwangi Kabupaten
Kota
Waktu : 2021-09-09 09:45:00
Tipe : Angin Kencang
Kejadian
Lokasi : Dusun Bangorejo RT/RW 2/4, Desa Bangorejo, Kec. Bangorejo, Kab Banyuwangi
Koordinat : -8.551900,114.093597
Cuaca : Cerah Berawan
Kronologi : Pukul 09.45 cuaca di Desa Bangorejo berawan sampai hujan ringan dan tiba - tiba terdapat Angin Kencang disekitar desa tersebut.
Meninggal : 0
Hilang : 0
Luka Berat : 0
Luka : 0
Ringan
Kerusakan : - Rumah rusak ringan : 4 unit
- Tempat Ibadah rusak : 1 Unit
Kerugian : -
Upaya : - BPBD Kab. Banyuwangi dan Agen Bencana Jatim Wilayah Kab. Banyuwangi menuju ke lokasi kejadian dan melakukan assesment
- BPBD Kab. Banyuwangi memberikan bantuan berupa terpal, melakukan perbaikan, dan
- Melakukan pembersihan material bersama warga

Sumber : AGEN BENCANA JATIM KAB. BANYUWANGI

13. Kabupaten / : Bojonegoro Kabupaten
Kota

Waktu : 2021-09-09 09:05:00

Tipe : Kebakaran Hutan

Kejadian

Lokasi : Petak 147a RPH kates BKPH kates KPH Padangan, Ds. Margomulyo, Kec. Margomulyo, Kab. Bojonegoro

Koordinat : -7.257656,111.469315

Cuaca : Cerah

Kronologi : Sumber api penyebab kebakaran: Diduga ada orang yang tidak bertanggung jawab sengaja membakar alang alang dan seresah. Api menjalar cepat dan di sertai angin membakar seresah dan alang alang.

Meninggal : 0

Hilang : 0

Luka Berat : 0

Luka : 0

Ringan

Kerusakan : Luas yang terbakar =-/- 1,0 ha
Jenis tanaman/vegetasi hutan yang terbakar yaitu seresah dan tumbuhan bawah.

Kerugian : Rp.22 500.-

Upaya : - Melakukan pemadaman api secara manual pada titik kebakaran bersama warga sekitar.

Unsur Yang Terlibat :

- Petugas Perhutani 3 orang.

- Masyarakat sekitar hutan 3 orang

Sumber : Agen Bencana JATIM

III. Pantauan Gunung Api di Wilayah Jawa Timur

Gunung api di wilayah Jawa Timur yang terpantau sebagai berikut:

1. Gunung Bromo : **WASPADA** (Level II) Sejak Tanggal 20 Oktober 2016
2. Gunung Semeru : **WASPADA** (Level II) Sejak Tanggal 02 Mei 2013
3. Gunung Raung : **NORMAL** (Level I) Sejak Tanggal 09 Agustus 2021
4. Gunung Ijen : **NORMAL** (Level I) Sejak Tanggal 08 Agustus 2014
5. Gunung Kelud : **NORMAL** (Level I) Sejak Tanggal 07 Agustus 2014
6. Gunung Lamongan : **NORMAL** (Level I) Sejak Tanggal 19 April 2012
7. Gunung Arjuno – Welirang : **NORMAL** (Level I) Sejak Tahun 1995

IV. Pantauan Titik Panas Wilayah Jawa Timur

Pantauan berdasarkan sensor **MODIS (Moderate Resolution Imaging Spectroradiometer)** dari Satelit Terra, Aqua, Suomi pada hari pada **Kamis – Jum'at, 09 - 10 September 2021, pukul 07.00 s/d 07.00 WIB**. Dilaporkan sebagai berikut :

No.	Koordinat	Tanggal	Waktu (WIB)	Tingkat	Kecamatan	Kab/Kota	Keterangan
1.	-7.89548, 111.29195	2021-09-09	13:24:07 WIB	Medium	Badegan	Ponorogo	Lahan Hutan
2.	-7.90672, 111.30511	2021-09-09	13:24:07 WIB	Medium	Badegan	Ponorogo	Lahan Hutan
3.	-7.84468, 111.32999	2021-09-09	12:32:54 WIB	Medium	Sampung	Ponorogo	Lahan Hutan
4.	-7.5135, 111.33746	2021-09-09	12:32:54 WIB	Medium	Kendal	Ngawi	Hutan
5.	-7.91992.	2021-09-09	12:32:54	Medium	Jambon	Ponorogo	Lahan Hutan

	111.39764		WIB				
6.	-7.24931, 111.55163	2021-09-09	09:14:00 WIB	Medium	Ngraho	Bojonegoro	Sawah
7.	-7.71392, 111.58744	2021-09-09	13:24:07 WIB	Medium	Dagangan	Madiun	Lahan Hutan
8.	-7.36146, 111.59017	2021-09-09	12:32:54 WIB	Medium	Bringin	Ngawi	Sawah
9.	-7.71392, 111.58744	2021-09-09	13:24:07 WIB	Medium	Dagangan	Madiun	Lahan Hutan
10.	-7.67999, 111.64645	2021-09-09	12:32:54 WIB	Medium	Kare	Madiun	Lahan Hutan
11.	-7.50956, 111.73222	2021-09-09	13:24:07 WIB	Medium	Saradan	Madiun	Sawah
12.	-7.66691, 111.77079	2021-09-09	12:32:54 WIB	Medium	WilanganSawah	Nganjuk	Lahan Hutan
13.	-7.34067, 111.7998	2021-09-09	12:32:54 WIB	Medium	Bubulan	Bojonegoro	Lahan Hutan
14.	7.362, 111.80327	2021-09-09	12:32:54 WIB	Medium	Gondang	Bojonegoro	Hutan
15.	-7.36146, 111.59017	2021-09-09	12:32:54 WIB	Medium	Bringin	Ngawi	Lahan Hutan
16.	-7.62586, 111.81353	2021-09-09	12:32:54 WIB	Medium	Bagor	Nganjuk	Hutan
17.	-7.44563, 111.94168	2021-09-09	13:24:07 WIB	Medium	Ngluyu	Nganjuk	Sawah
18.	-7.48839, 111.99815	2021-09-09	12:32:54 WIB	Medium	Gondang	Nganjuk	Lahan Hutan
19.	-6.89835, 112.37706	2021-09-09	13:24:07 WIB	Medium	Paciran	Lamongan	Lahan Hutan
20.	-7.04403, 112.48958	2021-09-09	12:32:54 WIB	Medium	Karang Binangun	Lamongan	Sawah
21.	-7.77354, 113.03015	2021-09-09	12:32:54 WIB	Medium	Lumbang	Pasuruan	Lahan Hutan
22.	-8.17311, 113.16415	2021-09-09	12:32:54 WIB	Medium	Tempeh	Lumajang	Lahan Hutan
23.	-7.81943, 113.31478	2021-09-09	13:24:07 WIB	High	Gending	Probolinggo	Sawah
24.	-7.74322, 113.63206	2021-09-09	12:32:54 WIB	Medium	Banyuglugur	Situbondo	Lahan Hutan
25.	-7.83624, 114.30457	2021-09-09	13:24:07 WIB	Medium	Banyuputih	Situbondo	Hutan
26.	-7.95386, 114.30531	2021-09-09	12:32:54 WIB	Medium	Wongsorejo	Banyuwangi	Lahan Hutan
27.	-8.03719, 114.39539	2021-09-09	12:32:54 WIB	Medium	Wongsorejo	Banyuwangi	Hutan
28.	-7.12672, 113.01611	2021-09-09	12:32:54 WIB	Medium	Blega	Bangkalan	Lahan Hutan
29.	-8.01861, 113.80106	2021-09-10	00:24:08 WIB	Medium	Maesan	Bondowoso	Sawah
30.	-7.7169, 113.9281	2021-09-10	00:24:08 WIB	Medium	Kendit	Situbondo	Sawah
31.	-7.79039, 114.20118	2021-09-10	00:24:08 WIB	Medium	Asembagus	Situbondo	Sawah

V. Peringatan Dini Cuaca Wilayah Jawa Timur

A. Peringatan Dini Cuaca Jawa Timur pada hari Kamis – Jum'at, 09 - 10 September 2021, pukul 07.00 s/d 07.00 WIB. berpotensi terjadi Hujan Sedang – Lebat yang dapat disertai Kilat/Petir dan Angin Kencang terjadi sebanyak **Nihil** peringatan (Prakirawan-BMKG Surabaya).

B. Penyebaran informasi peringatan dini Jawa Timur :

1. Menelepon Kabupaten/ Kota yang diperkirakan berpotensi terjadi hujan.
2. Menyebarkan informasi melalui Radio Komunikasi VHF BPBD Provinsi Jawa Timur pada freq 169.225 Mhz dan VHF RAPI pada freq 142.040 Mhz.
3. Menyebarkan informasi ke Kab/Kota melalui SMS Gateway BPBD Provinsi Jawa Timur dan melalui ponsel monitorin g nomor 081231780000 dan Jejaring Sosial.

VI. Prakiraan Cuaca Wilayah Jawa Timur

Prakiraan Cuaca Provinsi Jawa Timur pada **Jum'at - Sabtu, 10 – 11 September 2021, pukul 07.00 s/d 07.00 WIB**. Dilaporkan sebagai berikut :

- A. - **Pagi hari** : diprakirakan Cerah, Berawan, Hujan Ringan-Sedang, dan Hujan Lebat disertai Petir..
- **Siang-Sore hari** : diprakirakan Cerah, Berawan, Hujan Ringan-Sedang, dan Hujan Lebat disertai Petir.
- **Malam hari** : diprakirakan Cerah, Berawan, Berkabut, dan Hujan Ringan-Sedang.
- **Dini hari** : diprakirakan Cerah, Berawan, Hujan Ringan-Sedang, dan Hujan Lebat disertai Petir.

- **Suhu udara** : 14 - 36 °C

- **Kelembapan udara** : 45 - 95 %

- **Angin** : dominan dari Tenggara - Timur dengan kecepatan 05 - 40 km/jam.

B. - **Peringatan dini** :

Waspada hujan intensitas sedang hingga lebat disertai petir dan angin kencang sesaat pada:

- **Pagi hari** di wilayah Jember.
- **Siang-Sore hari** di wilayah Kab. Probolinggo, Lumajang dan Bondowoso.
- **Dini hari** di wilayah Banyuwangi dan Sumenep.

Sumber : BMKG Stasiun Meteorologi Juanda

VII. Prakiraan Tinggi Gelombang

Prakiraan gelombang laut maksimum di wilayah Jawa Timur **Jum'at - Sabtu, 10 – 11 September 2021, pukul 07.00 s/d 07.00 WIB**. Dilaporkan sebagai berikut :

- A. **Kondisi Sinoptik** : Hujan, arah angin dari Timur - Tenggara, kec. angin maksimum di L. Jawa bagian timur dan S. Hindia selatan Jatim 21 knots. Tinggi gelombang di L. Jawa bagian timur antara 0.8-2.5 m dan di S. Hindia selatan Jatim antara 2.0 - 5.0 m.
B. **Peringatan** : Waspada tinggi gelombang lebih dari 2.5 m di Perairan selatan Jatim, S. Hindia selatan Jatim.

Sumber : BMKG Maritim Surabaya

VIII. Komunikasi Radio

Berdasarkan monitoring dari Media Sosial (Facebook, WhatsApp & Telegram) dan Radio Pusdalops BPBD Provinsi Jawa Timur di Frekwensi HF 11.437.5, VHF 169.225 Mhz, dan VHF 142.040 MHz pada hari pada **Kamis – Jum'at, 09 - 10 September 2021, pukul 07.00 s/d 07.00 WIB**. Dilaporkan sebagai berikut :

LOG SHEET		Tanggal : 09 - 10 September 2021
Operator : Ibni, Sahala & Jundan		Hari : Kamis – Jum'at
		STASIUN : PUSDALOPS BPBD JATIM
REKAP PERCAKAPAN		
Waktu	Pengirim	Percakapan
09/09/2021 07:00:00	Kab. Ponorogo	Cerah
09/09/2021 07:00:00	Kab. Madiun	Cerah
09/09/2021 07:00:00	Kab. Nganjuk	Cerah
09/09/2021 07:01:00	Kota Pasuruan	Cerah
09/09/2021 07:07:00	Kab. Pacitan	Cerah
09/09/2021 07:11:00	Kab. Trenggalek	Cerah Berawan
09/09/2021 07:13:00	Kab. Malang	Cerah Berawan
09/09/2021 07:25:00	Kab. Sampang	Cerah
09/09/2021 07:30:00	Kab. Ngawi	Cerah
09/09/2021 07:32:00	Kab. Kediri	Cerah
09/09/2021 07:50:00	Kota Batu	Cerah
09/09/2021 07:52:00	Kota Blitar	Cerah Berawan

09/09/2021 07:57:00	Kab. Tuban	Cerah Berawan
09/09/2021 08:01:00	Kab. Magetan	Cerah
09/09/2021 08:06:00	Kab. Situbondo	Cerah
09/09/2021 08:21:00	Kab. Probolinggo	Cerah
09/09/2021 08:21:00	Kab. Trenggalek	Cerah Berawan
09/09/2021 08:48:00	Kab. Tulungagung	Cerah
09/09/2021 09:09:00	Kab. Magetan	Cerah
09/09/2021 09:13:00	Kab. Ponorogo	Cerah
09/09/2021 09:16:00	Kab. Situbondo	Cerah Berawan
09/09/2021 09:44:00	Kab. Ponorogo	Cerah
09/09/2021 09:46:00	Kota Pasuruan	Cerah Berawan
09/09/2021 10:00:00	Kab. Nganjuk	Cerah
09/09/2021 10:07:00	Kab. Jombang	Cerah Berawan
09/09/2021 10:19:00	Kab. Pamekasan	Cerah
09/09/2021 10:33:00	Kab. Ngawi	Cerah
09/09/2021 11:00:00	Kab. Bojonegoro	Cerah
09/09/2021 11:43:00	Kab. Bangkalan	Cerah
09/09/2021 11:44:00	Kab. Jombang	Cerah
09/09/2021 12:00:00	Kab. Gresik	Cerah
09/09/2021 12:00:00	Kota Kediri	Cerah
09/09/2021 12:00:00	Kab. Pacitan	Cerah
09/09/2021 12:03:00	Kab. Mojokerto	Cerah
09/09/2021 12:23:00	Kab. Banyuwangi	Cerah Berawan
09/09/2021 12:50:00	Kab. Pasuruan	Cerah
09/09/2021 12:50:00	Kab. Mojokerto	Cerah Berawan
09/09/2021 13:00:00	Kab. Jombang	Cerah
09/09/2021 13:00:00	Kab. Nganjuk	Cerah
09/09/2021 13:01:00	Kota Malang	Cerah Berawan
09/09/2021 13:06:00	Kab. Bondowoso	Cerah Berawan
09/09/2021 13:23:00	Kab. Situbondo	Cerah
09/09/2021 13:26:00	Kota Pasuruan	Cerah
09/09/2021 13:29:00	Kab. Pamekasan	Cerah
09/09/2021 13:29:00	Kab. Trenggalek	Cerah Berawan
09/09/2021 13:38:00	Kab. Gresik	Cerah
09/09/2021 13:51:00	Kab. Situbondo	Cerah Berawan
09/09/2021 13:55:00	Kab. Madiun	Cerah
09/09/2021 13:58:00	Kota Pasuruan	Cerah
09/09/2021 14:00:00	Kab. Kediri	Cerah
09/09/2021 14:02:00	Kab. Ponorogo	Cerah
09/09/2021 14:24:00	Kota Madiun	Cerah
09/09/2021 14:30:00	Kab. Malang	Berawan
09/09/2021 14:53:00	Kab. Magetan	Cerah
09/09/2021 15:00:00	Kab. Gresik	Cerah
09/09/2021 15:00:00	Kab. Magetan	Cerah
09/09/2021 15:11:00	Kab. Ngawi	Cerah
09/09/2021 15:12:00	Kab. Sidoarjo	Cerah
09/09/2021 15:52:00	Kab. Sampang	Cerah
09/09/2021 16:00:00	Kab. Bojonegoro	Cerah
09/09/2021 16:03:00	Kab. Trenggalek	Cerah Berawan
09/09/2021 16:07:00	Kab. Ponorogo	Cerah
09/09/2021 16:41:00	Kab. Gresik	Cerah
09/09/2021 16:52:00	Kab. Jombang	Cerah Berawan
09/09/2021 17:20:00	Kab. Pacitan	Cerah Berawan
09/09/2021 17:23:00	Kab. Probolinggo	Cerah
09/09/2021 17:25:00	Kota Kediri	Cerah Berawan
09/09/2021 17:30:00	Kab. Tuban	Cerah
09/09/2021 18:19:00	Kab. Sidoarjo	Cerah
09/09/2021 18:27:00	Kab. Madiun	Cerah
09/09/2021 18:44:00	Kab. Sampang	Cerah
09/09/2021 18:53:00	Kota Malang	Berawan
09/09/2021 18:57:00	Kab. Jombang	Cerah Berawan


09/09/2021 19:00:00	Kab. Nganjuk	Cerah Berawan
09/09/2021 19:00:00	Kab. Blitar	Berawan
09/09/2021 19:03:00	Kab. Pasuruan	Cerah Berawan
09/09/2021 19:04:00	Kab. Madiun	Cerah
09/09/2021 19:05:00	Kab. Bojonegoro	Cerah Berawan
09/09/2021 19:09:00	Kab. Kediri	Cerah
09/09/2021 19:18:00	Kab. Lamongan	Cerah
09/09/2021 19:30:00	Kab. Probolinggo	Cerah Berawan
09/09/2021 19:51:00	Kab. Ngawi	Cerah
09/09/2021 20:36:00	Kab. Bojonegoro	Cerah
09/09/2021 20:37:00	kab. Situbondo	Cerah
09/09/2021 20:50:00	Kab. Pamekasan	Cerah
09/09/2021 21:00:00	Kota Pasuruan	Cerah
09/09/2021 21:00:00	Kab. Mojokerto	Cerah
09/09/2021 21:30:00	Kab. Ngawi	Cerah Berawan
09/09/2021 21:57:00	Kab. Jombang	Cerah Berawan
09/09/2021 22:02:00	Kab. Ponorogo	Cerah
09/09/2021 22:14:00	Kab. Gresik	Cerah
09/09/2021 22:15:00	Kota Madiun	Cerah Berawan
09/09/2021 22:22:00	Kab. Ponorogo	Cerah
09/09/2021 22:24:00	Kab. Sampang	Cerah
09/09/2021 23:00:00	Kab. Magetan	Cerah Berawan
09/09/2021 23:26:00	Kab. Tuban	Cerah
09/09/2021 23:58:00	Kab. Ponorogo	Cerah Berawan
10/09/2021 00:07:00	Kota Pasuruan	Cerah
10/09/2021 00:16:00	Kab. Trenggalek	Berawan
10/09/2021 00:59:00	Kab. Jombang	Cerah Berawan
10/09/2021 04:00:00	Kab. Jombang	Cerah
10/09/2021 04:03:00	kab. Lumajang	Cerah Berawan
10/09/2021 06:01:00	Kab. Mojokerto	Cerah Berawan
10/09/2021 06:04:00	Kab. Bondowoso	Berawan
10/09/2021 06:16:00	Kab. Jombang	Cerah
10/09/2021 06:24:00	Kab. Madiun	Cerah
10/09/2021 06:35:00	Kab. Kediri	Cerah
10/09/2021 06:35:00	Kab. Sidoarjo	Cerah
10/09/2021 06:42:00	Kab. Sumenep	Cerah
10/09/2021 06:46:00	Kota madiun	Cerah
10/09/2021 06:50:00	Kab. Pamekasan	Cerah Berawan
10/09/2021 06:52:00	Kab. Tulungagung	Cerah Berawan
10/09/2021 06:53:00	Kab. Situbondo	Cerah Berawan
10/09/2021 07:00:00	Kab. Ponorogo	Cerah Berawan
10/09/2021 07:00:00	Kab. Banyuwangi	Berawan
10/09/2021 07:00:00	Kab. Madiun	Cerah Berawan
10/09/2021 07:00:00	Kab. Pasuruan	Cerah
10/09/2021 07:00:00	Kab. Pacitan	Cerah Berawan
10/09/2021 07:00:00	Kab. Sampang	Cerah

Sidoarjo, 10 September 2021

a.n. KAPUSDALOPS PB

BPBD Prov. Jawa Timur

Manager,




DINO ANDALANANTO, S.Kom

NIPTTPK. 208-03061985-012019-1875

Operator,

1.



IBNI ABDILLAH S. A.Md

NIPTTPK. 208-15021992-012019-1907


2.



SAHALA MANATAP.S.T

NIPTTPK. 208-30071982-062009-3877

3.



KANIZ EL JUNDAN