

PEMERINTAH PROVINSI JAWA TIMUR
BADAN PENANGGULANGAN BENCANA DAERAH

Jl. Letjen S. Parman No. 55 Waru, Telp. (031) 8550222; Fax. (031) 8550101
WARU – SIDOARJO

Sidoarjo, 07 September 2021

Nomor : 360/ ~~1995~~ /208.1/2021
Sifat : Penting
Lampiran : -
Perihal : Laporan Harian Bencana


Kepada
Yth. Ibu Gubernur Jawa Timur

Di **SURABAYA**

Bersama ini disampaikan dengan hormat **Laporan Harian** PUSDALOPS PB BPBD Provinsi Jawa Timur kejadian bencana pada Tanggal 06 – 07 September 2021 pukul 07.00 WIB, berdasarkan pantauan petugas piket dan laporan dari BPBD Kabupaten / Kota se Jawa Timur sebagaimana terlampir.

Demikian untuk menjadi periksa.

An. KEPALA PELAKSANA
BADAN PENANGGULANGAN BENCANA DAERAH
PROVINSI JAWA TIMUR
Sekretaris,




ERWIN INDRA WIDJAJA, SE, M.AP

Pembina TK I
NIP. 19690823 199003 1 008

TEMBUSAN :

- Yth. 1. Bp. Kepala BNPB di Jakarta
2. Bp. Kepala Kepolisian Daerah Jawa Timur
3. Bp. Wakil Gubernur Jawa Timur
4. Bp. Sekretaris Daerah Prov. Jatim selaku Kepala ex officio BPBD Prov. Jatim
5. Bp. Kepala Pelaksana BPBD Prov. Jatim



PEMERINTAH PROVINSI JAWA TIMUR
BADAN PENANGGULANGAN BENCANA DAERAH

Jl. Letjen. S. Parman No. 55 Waru, Telp. (031) 8550222; Fax. (031) 8550101
SIDOARJO – 61256

LAPORAN HARIAN PUSDALOPS

Dilaporkan kejadian alam dan bencana di wilayah Jawa Timur yang terjadi pada **Senin - Selasa, 06 - 07 September 2021, pukul 07.00 s/d 07.00 WIB**. Informasi yang diperoleh Pusdalops BPBD Provinsi Jawa Timur, sebagai berikut :

I. Kejadian Bencana
Nihil.

II. Kejadian Lain – Lain

1. Kabupaten / : Surabaya Kota
Kota

Waktu : 2021-09-07 02:18:00

Tipe : Kebakaran

Kejadian

Lokasi : Jl. Pulo Wonokromo No. 176, Kel. Wonokromo, Kec. Wonokromo, Kota Surabaya.

Koordinat : -7.301372,112.728722

Cuaca : Cerah

Kronologi : Pada hari Selasa, 07 September 2021 pukul 02.18 WIB. Terjadi kebakaran rumah atas nama Putut Tri Cahyono yang berlokasi di Jl. Pulo Wonokromo No. 176, Kel. Wonokromo, Kec. Wonokromo, Kota Surabaya. Penyebab kebakaran karena tray karton yang digunakan untuk mengusir rumah. Api dapat dipadamkan pukul 02.36 WIB.

Meninggal : 0

Hilang : 0

Luka Berat : 0

Luka : 0

Ringan

Kerusakan : 1 unit rumah seluas 7 m x 12 m

Kerugian : -

Upaya : Petugas Damkar Kota Surabaya terjun ke lokasi untuk memadamkan api menggunakan 2 unit tangki air DKRTH.

Unsur yang terlibat:

1. BPB & Linmas
2. Satpol PP
3. DKRTH
4. PMI
5. PLN
6. Polsek Wonokromo
7. Masyarakat sekitar

Sumber : Agen Bencana Jatim

2. Kabupaten / : Mojokerto Kabupaten
Kota

Waktu : 2021-09-06 17:30:00

Tipe : Kebakaran

Kejadian

Lokasi : RT 03 / RW 02 Dusun Kedungmaling 1, Desa Kedungmaling, Kecamatan Sooko, Kabupaten Mojokerto

Koordinat : -7.522853,112.410782
Cuaca : Cerah Berawan
Kronologi : Pada tanggal 06 September 2021 pukul 17.30 WIB lokasi RT 03 / RW 02 Dusun Kedungmaling 1, Desa Kedungmaling, Kecamatan Sooko, Kabupaten Mojokerto. Terjadi kebakaran rumah milik Ibu Sulastri, awal kejadian berdasarkan keterangan saksi api muncul dari kamar anak Sulastri tepat di meja belajar dan perabotan elektronik satu kamar tidur sempat terbakar dan juga AC.
Meninggal : 0
Hilang : 0
Luka Berat : 0
Luka Ringan : 0
Kerusakan : - Ruang tempat tidur dan perabotan elektronik terbakar habis
- Luas area terbakar 3 meter x 4 meter
Kerugian : -
Upaya : 1. Personil PMK BPBD Kab Mojokerto : 2 unit
2. Personil Polsek Sooko
3. Personil Koramil Sooko
4. Personil Relawan
5. Kades kedungmaling
Sumber : AGEN BENCANA JATIM WIL KOTA/KAB MOJOKERTO

3. Kabupaten / : Ponorogo Kabupaten
Kota
Waktu : 2021-09-06 17:01:00
Tipe Kejadian : Kejadian Lain
Lokasi : Sungai urong-urong JL. Sanan Dukuh Tanjung Desa Patihan Kidul Kecamatan Siman Kabupaten Ponorogo.
Koordinat : -7.877373,111.494682
Cuaca : Cerah Berawan.
Kronologi : Pada tanggal 06 September pukul 13.30 WIB lokasi Sungai urong-urong JL. Sanan Dukuh Tanjung Desa Patihan Kidul Kecamatan Siman Kabupaten Ponorogo. Terjadi laka air yang terdapat 1 korban atas Nama Ayong Kelas 4 SD Umur 10 Tahun Alamat Jl. Tanjunh Dusun Tanjung Desa Patihan Kidul Kecamatan Siman Kabupaten Ponorogo. Awal mula kejadian korban bersama 5 temannya kelas 6 SD, mencari ikan di sungai Urong-urong, kemudian korban dan temannya mengajak berenang di sungai tersebut, ke 5 temannya berenang ditepi sungai, tiba-tiba korban berenang ketengah sungai yang dalamnya sekitar 1,5m dan akhirnya tenggelam, mengetahui kejadian tersebut teman - temannya menyelamatkan diri dan kemudian ada salah satu warga menghubungi tim BPBD Kab. Ponorogo memberikan informasi bahwa ada orang tenggelam.
Meninggal : 1
Hilang : 0
Luka Berat : 0
Luka Ringan : 0
Kerusakan : -
Kerugian : -
Upaya : - Personil TRC BPBD Kab. Ponorogo melakukan asesmen di lokasi kejadian
- Personil Polsek Siman Kab. Ponorogo mengamankan lokasi setempat
- Relawan dan perangkat desa Kab. Ponorogo ikut membantu petugas
Sumber : AGEN BENCANA JATIM KAB PONOROGO

4. Kabupaten / : Situbondo Kabupaten
Kota
Waktu : 2021-09-06 16:15:00
Tipe : Kebakaran Hutan
Kejadian
Lokasi : RPH Kendit, BKPH Panarukan, Ds. Klatakan, Kec. Kendit, Kab. Situbondo.
Koordinat : -7.714649,113.890083
Cuaca : Cerah
Kronologi : Pada hari Senin, 06 Agustus 2021 pukul 16.15 WIB. Terjadi kebakaran hutan di RPH Kendit, BKPH Panarukan, Ds. Klatakan, Kec. Kendit, Kab. Situbondo. Pada saat patroli hutan, petugas melihat kepulan asap di lokasi tersebut. Penyebab kebakaran karena dibakar oleh orang yang tidak bertanggung jawab, jenis tanaman atau vegetasi hutan yang terbakar adalah seresah dan tumbuhan bawah, api dapat dipadamkan pukul 16.55 WIB.

Meninggal : 0
Hilang : 0
Luka Berat : 0
Luka Ringan : 0
Kerusakan : Lahan seluas 0,75 ha
Kerugian : Taksiran Kerugian akibat kebakaran Rp.843,750,-
Upaya : - Meninjau lokasi kebakaran hutan
- LMDH, TNI, POLRI, dan BPBD Kab. Situbondo berkordinasi dengan masyarakat setempat
- BPBD Kab. Situbondo melakukan assesment atau kaji cepat
- Memadamkan api secara langsung dengan menggunakan gepyok.
- Membuat ilaran api

Unsur yang terlibat :
- Polsek kendit
- Koramil kendit
- BPBD kab. Situbondo
- LMDH Ringgit Hijau
- Masyarakat

Sumber : Posko Bencana Alam Jatim

5. Kabupaten / : Pacitan Kabupaten
Kota
Waktu : 2021-09-06 15:27:00
Tipe : Gempa Bumi
Kejadian
Lokasi : (74 km BaratDaya PACITAN-JATIM)
Koordinat : -8.181314,111.069901
Cuaca : Cerah
Kronologi : Info Gempa Mag:3.0 SR, 06-Sep-21 15:27:33 WIB, Lok:8.827 LS,110.94254 BT (74 km BaratDaya PACITAN-JATIM), Kedlmn:10 Km ::BMKG-PGR VII

Meninggal : 0
Hilang : 0
Luka Berat : 0
Luka Ringan : 0
Kerusakan : -
Kerugian : -
Upaya : Menyebarkan informasi melalui media yang ada
Sumber : ::BMKG-PGR VII

6. Kabupaten / : Bondowoso Kabupaten
Kota
Waktu : 2021-09-06 15:02:00
Tipe : Kebakaran Hutan
Kejadian
Lokasi : Petak.63A Luas baku 5,00.ha RPH: Brebes BKPH:Kalabang SKPH
Bondowoso Utara KPH Bondowoso.
Koordinat : -7.840187,113.835251
Cuaca : Cerah Beriman
Kronologi : Hari Senin Tanggal.06 bulan.September. tahun.2021. Pada Jam 15.02.WIB.
Sumber informasi awal kejadian kebakaran .Pada saat patroli bersama -
sama ajaran RPH BREBES,BKPH KALABANG.melihat ada kebulan asap di
lokasi kawasan hutan kemudianPetugas berusaha memadamkan api dengan
warga,Polri membuat ilaran dan memadamkan api dengan alat gepyok.
Sumber api/penyebab kebakaran Di duga api dari perbuatan orang yg tidak
bertanggung jawab. api menjalar sangat cepat membakar serasah dan
tumbuhan bawah di sertai angin kencang.
Meninggal : 0
Hilang : 0
Luka Berat : 0
Luka : 0
Ringan
Kerusakan : Luas yang terbakar ± 1,00 ha,
Kerugian : Rp 120.000
Upaya : Penanganan Pemadaman api (jam/hari) ± 15.02 menit dari jam 15.06 WIB.
s/d 15.34 WIB. dan padam pada jam.15.36 WIB. Luas Pemadaman.1,00ha
Langkah-langkah penanggulangan yang diambil :
- Memadamkan api secara langsung dengan menggunakan gepyok.
- Membuat ilaran api
- Meminta bantuan
- masyarakat sekitar hutan,TNI,LMDH,
Sumber : Posko Bencana Alam Jatim

7. Kabupaten / : Mojokerto Kabupaten
Kota
Waktu : 2021-09-06 14:40:00
Tipe : Pohon Tumbang
Kejadian
Lokasi : Dsn. Kebogerang,Ds. Sumbergirang, Kab. Mojokerto
Koordinat : -7.519329,112.445221
Cuaca : Cerah Berawan
Kronologi : Terjadi pohon tumbang pada tanggal 06 September 2021, sekira pukul 14.40
WIB. telah terjadi pohon jenis keres tumbang yang disebabkan oleh angin
yang berhembus cukup kencang dan usia pohon yang sudah tua sehingga
menutup seluruh badan jalan di Jalan Raya Kebonagung Desa Kebonagung
Kecamatan Puri Kabupaten Mojokerto. Pohon tumbang juga menimpa satu
sepeda motor beserta 2 orang pengendara yang melintas.
Meninggal : 0
Hilang : 0
Luka Berat : 0
Luka : 2
Ringan
Kerusakan : 1 unit sepeda motor
Kerugian : -

- Upaya : - Tim TRC BPBD Kabupaten Mojokerto melakukan pembersihan di lokasi kejadian
 - Evakuasi ke dua korban
 Unsur yang terlibat :
 - Tim TRC BPBD Kabupaten Mojokerto
 - Polsek Puri
 - Koramil Puri
 - Masyarakat Sekitar
 - Potensi Relawan

Sumber : AGEN BENCANA JATIM KABUPATEN / KOTA MOJOKERTO

III. Pantauan Gunung Api di Wilayah Jawa Timur

Gunung api di wilayah Jawa Timur yang terpantau sebagai berikut:

1. Gunung Bromo : **WASPADA** (Level II) Sejak Tanggal 20 Oktober 2016
2. Gunung Semeru : **WASPADA** (Level II) Sejak Tanggal 02 Mei 2013
3. Gunung Raung : **NORMAL** (Level I) Sejak Tanggal 09 Agustus 2021
4. Gunung Ijen : **NORMAL** (Level I) Sejak Tanggal 08 Agustus 2014
5. Gunung Kelud : **NORMAL** (Level I) Sejak Tanggal 07 Agustus 2014
6. Gunung Lamongan : **NORMAL** (Level I) Sejak Tanggal 19 April 2012
7. Gunung Arjuno – Welirang : **NORMAL** (Level I) Sejak Tahun 1995

IV. Pantauan Titik Panas Wilayah Jawa Timur

Pantauan berdasarkan sensor **MODIS (Moderate Resolution Imaging Spectroradiometer)** dari Satelit Terra, Aqua, Suomi pada hari pada **Senin - Selasa, 06 - 07 September 2021, pukul 07.00 s/d 07.00 WIB**. Dilaporkan sebagai berikut :

No.	Koordinat	Tanggal	Waktu (WIB)	Tingkat	Kecamatan	Kab/Kota	Keterangan
1.	-7.51439 111.22788	2021-09-06	12:38:28 WIB	Medium	Ngrambe	Ngawi	Sawah
2.	-7.79243 111.37546	2021-09-06	12:38:28 WIB	Medium	Sampung	Ponorogo	Lahan Hutan
3.	-7.40752 111.62095	2021-09-06	13:16:00 WIB	Medium	Bringin	Ngawi	Lahan Hutan
4.	-7.56419 111.81636	2021-09-06	12:38:28 WIB	Medium	Wilangan	Nganjuk	Lahan Hutan
5.	-7.41241 111.99011	2021-09-06	12:38:28 WIB	Medium	Ngluyu	Nganjuk	Lahan Hutan
6.	-7.341 112.42412	2021-09-06	12:38:28 WIB	Medium	Dawarblandong	Mojokerto	Pembakaran Sampah
7.	-7.62091 112.73104	2021-09-06	12:38:28 WIB	Medium	Beji	Pasuruan	Sawah
8.	-7.64681 112.91345	2021-09-06	12:38:28 WIB	Medium	Bugul Kidul	Pasuruan	Sawah
9.	-8.37987 114.02683	2021-09-06	12:38:28 WIB	Medium	Glenmore	Banyuwangi	Lahan Hutan
10.	-7.84239 114.18641	2021-09-06	12:38:28 WIB	Medium	Asembagus	Situbondo	Lahan Hutan
11.	-7.78949 113.92473	2021-09-06	12:38:28 WIB	Medium	Kendit	Situbondo	Lahan Hutan
12.	-7.79112 113.91351	2021-09-06	12:38:28 WIB	Medium	Kendit	Situbondo	Lahan Hutan
13.	-7.78424 113.91225	2021-09-06	12:38:28 WIB	Medium	Kendit	Situbondo	Lahan Hutan
14.	-6.99338 113.82616	2021-09-06	12:38:28 WIB	Medium	Kota Sumenep	Sumenep	Lahan Hutan
15.	-7.11044 113.86256	2021-09-06	12:38:28 WIB	Medium	Saronggi	Sumenep	Lahan Hutan
16.	-7.12583 113.83008	2021-09-06	12:38:28 WIB	Medium	Bluto	Sumenep	Lahan Hutan
17.	-7.10536 114.3701	2021-09-06	12:38:28 WIB	Medium	Gayam	Sumenep	Lahan Hutan
18.	-6.9183 115.48728	2021-09-06	12:38:28 WIB	Medium	Arjasa	Sumenep	Lahan Hutan

19	-7.17389 115.7944	2021-09-06	12:38:28 WIB	Medium	Sapeken	Sumenep	Lahan Hutan
20	-6.91618, 111.66494	2021-09-07	00:31:08 WIB	Medium	Kenduruan	Tuban	Lahan Hutan
21	-7.26162, 111.16185	2021-09-07	01:25:11 WIB	Medium	Mantingan	Ngawi	Hutan
22	-7.5409, 111.37189	2021-09-07	00:31:08 WIB	Medium	Gerih	Ngawi	Sawah
23	-7.58886, 111.36164	2021-09-07	01:25:11 WIB	Medium	Sukomoro	Magetan	Lahan Sawah
24	-7.65697, 111.35337	2021-09-07	01:25:11 WIB	Medium	Magetan	Magetan	Sawah
25	7.75242, 111.50827	2021-09-07	00:31:08 WIB	Medium	Dolopo	Madiun	Lahan Sawah
26	-7.68074, 111.48853	2021-09-07	00:31:08 WIB	Medium	Takeran	Magetan	Hutan
27	-7.55647 112.29739	2021-09-07	00:31:08 WIB	Medium	Jogoroto	Jombang	Sawah
28	-7.48843, 112.35011	2021-09-07	00:31:08 WIB	Medium	Kesamben	Jombang	Lahan Hutan
29	-7.42584, 112.42941	2021-09-07	00:31:08 WIB	Medium	Gedeg	Mojokerto	Sawah
30	-7.54981, 112.6776	2021-09-07	00:31:08 WIB	Medium	Gempol	Pasuruan	Sawah
31	-7.62005, 112.73417	2021-09-07	00:31:08 WIB	Medium	Beji	Pasuruan	Lahan Hutan
32	-7.83608, 113.08006	2021-09-07	00:31:08 WIB	Medium	Lumbang	Probolinggo	Lahan Hutan
33	-8.17267, 113.19489	2021-09-07	00:31:08 WIB	Medium	Tempeh	Lumajang	Hutan
34	-7.86249, 114.07226	2021-09-07	00:31:08 WIB	Medium	Cerme	Bondowoso	Lahan Hutan
35	-7.82466, 114.13631	2021-09-07	00:31:08 WIB	Medium	Jangkar	Situbondo	Lahan Hutan

V. Peringatan Dini Cuaca Wilayah Jawa Timur

A. Peringatan Dini Cuaca Jawa Timur pada hari **Senin, 06 September 2021, pukul 14.29 s/d 14.30 WIB**. berpotensi terjadi Hujan Sedang – Lebat yang dapat disertai Kilat/Petir dan Angin Kencang terjadi sebanyak **1 (Satu) kali** peringatan (Prakirawan-BMKG Surabaya).

B. Penyebaran informasi peringatan dini Jawa Timur :

1. Menelepon Kabupaten/ Kota yang diperkirakan berpotensi terjadi hujan.
2. Menyebarkan informasi melalui Radio Komunikasi VHF BPBD Provinsi Jawa Timur pada freq 169.225 Mhz dan VHF RAPI pada freq 142.040 Mhz.
3. Menyebarkan informasi ke Kab/Kota melalui SMS Gateway BPBD Provinsi Jawa Timur dan melalui ponsel monitorin g nomor 081231780000 dan Jejaring Sosial.

VI. Prakiraan Cuaca Wilayah Jawa Timur

Prakiraan Cuaca Provinsi Jawa Timur pada **Selasa - Rabu, 07 – 08 September 2021, pukul 07.00 s/d 07.00 WIB**. Dilaporkan sebagai berikut :

- A. - **Pagi hari** : diprakirakan Cerah, Berawan, Berkabut, dan Hujan Ringan-Sedang.
- **Siang-Sore hari** : diprakirakan Cerah, Berawan, Hujan Ringan-Sedang, dan Hujan Lebat disertai Petir.
- **Malam hari** : diprakirakan Cerah, Berawan, Berkabut, dan Hujan Ringan-Sedang.
- **Dini hari** : diprakirakan Cerah, Berawan, Berkabut, dan Hujan Ringan-Sedang.

- **Suhu udara** : 11 - 35 °C

- **Kelembapan udara** : 45 - 95 %

- **Angin** : dominan dari Timur - Tenggara dengan kecepatan 05 - 30 km/jam

B. - Peringatan dini :

Waspada hujan intensitas sedang hingga lebat disertai petir dan angin kencang sesaat pada:

- Siang-Sore hari di wilayah Kab. Probolinggo.

Sumber : *BMKG Stasiun Meteorologi Juanda*

VII. Prakiraan Tinggi Gelombang

Prakiraan gelombang laut maksimum di wilayah Jawa Timur **Selasa - Rabu, 07 – 08 September 2021, pukul 07.00 s/d 07.00 WIB**. Dilaporkan sebagai berikut :

- A. **Kondisi Sinoptik** : Hujan, arah angin dari Timur - Tenggara, kec. angin maksimum di L. Jawa bagian timur 19 knots dan S. Hindia selatan Jatim 24 knots. Tinggi gelombang di L. Jawa bagian timur antara 0.5-2.0 m dan di S. Hindia selatan Jatim antara 2.0-4.5 m.
- B. **Peringatan** : Waspada tinggi gelombang lebih dari 2.5 m di Perairan selatan Jatim, S. Hindia selatan Jatim.

Sumber : *BMKG Maritim Surabaya*

VIII. Komunikasi Radio

Berdasarkan monitoring dari Media Sosial (Facebook, WhatsApp & Telegram) dan Radio Pusdalops BPBD Provinsi Jawa Timur di Frekwensi HF 11.437.5, VHF 169.225 Mhz, dan VHF 142.040 MHz pada hari pada **Senin - Selasa, 06 - 07 September 2021, pukul 07.00 s/d 07.00 WIB**. Dilaporkan sebagai berikut :

LOG SHEET		Tanggal : 06 – 07 September 2021
Operator : Bagus & Syamsi		Hari : Senin – Selasa
		STASIUN : PUSDALOPS BPBD JATIM
REKAP PERCAKAPAN		
Waktu	Pengirim	Percakapan
06/09/2021 07:00:00	Kab. Pasuruan	Cerah
06/09/2021 07:01:00	Kab. Madiun	Cerah
06/09/2021 07:04:00	Kab. Blitar	Cerah
06/09/2021 07:04:00	Kab. Ponorogo	Cerah
06/09/2021 07:04:00	Kab. Banyuwangi	Cerah Berawan
06/09/2021 07:05:00	Kab. Ngawi	Cerah
06/09/2021 07:06:00	Kab. Situbondo	Cerah Berawan
06/09/2021 07:10:00	Kab. Gresik	Cerah
06/09/2021 07:11:00	Kab. Jombang	Cerah
06/09/2021 07:15:00	Kab. Magetan	Cerah
06/09/2021 07:15:00	Kab. Nganjuk	Cerah
06/09/2021 07:15:00	Kota Madiun	Cerah
06/09/2021 07:19:00	Kota Madiun	Cerah
06/09/2021 07:21:00	Kab. Tulungagung	Cerah Berawan
06/09/2021 07:22:00	Kab. Kediri	Cerah
06/09/2021 07:23:00	Kab. Mojokerto	Cerah Berawan
06/09/2021 07:23:00	Kota Mojokerto	Cerah
06/09/2021 07:29:00	Kab. Probolinggo	Cerah
06/09/2021 07:30:00	Kab. Nganjuk	Cerah
06/09/2021 07:43:00	Kab. Ngawi	Cerah
06/09/2021 07:50:00	Kab. Pamekasan	Berawan
06/09/2021 07:57:00	Kab. Trenggalek	Berawan
06/09/2021 08:01:00	Kab. Magetan	Cerah
06/09/2021 08:10:00	Kota Blitar	Cerah Berawan
06/09/2021 08:22:00	Kota Batu	Cerah Berawan
06/09/2021 08:44:00	Kab. Tulungagung	Cerah Berawan
06/09/2021 08:56:00	Kab. Jombang	Cerah
06/09/2021 08:58:00	Kab. Sumenep	Cerah
06/09/2021 09:19:00	Kab. Malang	Berawan
06/09/2021 09:41:00	Kab. Sumenep	Cerah
06/09/2021 09:59:00	Kab. Jombang	Cerah
06/09/2021 10:00:00	Kota Pasuruan	Cerah

06/09/2021 10:00:00	Kab. Nganjuk	Cerah Berawan
06/09/2021 10:00:00	Kota Kediri	Cerah
06/09/2021 10:07:00	Kab. Bondowoso	Cerah Berawan
06/09/2021 10:14:00	Kota Bangkalan	Cerah
06/09/2021 11:05:00	Kab. Sidoarjo	Cerah
06/09/2021 11:26:00	Kab. Gresik	Cerah
06/09/2021 11:28:00	Kota Madiun	Cerah
06/09/2021 12:00:00	Kota Batu	Berawan
06/09/2021 12:00:00	Kab. Pacitan	Cerah
06/09/2021 12:06:00	Kab. Ponorogo	Cerah
06/09/2021 12:27:00	Kab. Tuban	Cerah
06/09/2021 12:32:00	Kab. Bojonegoro	Cerah
06/09/2021 12:35:00	Kab. Gresik	Cerah
06/09/2021 12:38:00	Kab. Trenggalek	Cerah Berawan
06/09/2021 12:38:00	Kab. Malang	Berawan
06/09/2021 12:44:00	Kab. Probolinggo	Cerah
06/09/2021 12:58:00	Kab. Madiun	Cerah Berawan
06/09/2021 12:58:00	Kab. Jombang	Cerah
06/09/2021 13:22:00	Kab. Magetan	Cerah
06/09/2021 13:23:00	Kab. Situbondo	Cerah Berawan
06/09/2021 13:23:00	Kota Madiun	Cerah Berawan
06/09/2021 13:26:00	Kota Kediri	Hujan Ringan
06/09/2021 13:45:00	Kota Probolinggo	Cerah
06/09/2021 13:59:00	Kota Pasuruan	Cerah
06/09/2021 14:11:00	Kab. Bangkalan	Hujan Sedang
06/09/2021 14:36:00	Kab. Tulungagung	Berawan
06/09/2021 14:45:00	Kab. Ngawi	Cerah
06/09/2021 15:00:00	kaqb. magetan	Cerah Berawan
06/09/2021 15:03:00	Kota Blitar	Hujan Lebat
06/09/2021 15:10:00	Kota Batu	Cerah Berawan
06/09/2021 15:23:00	Kab. Situbondo	Cerah
06/09/2021 15:25:00	Kab. Ponorogo	Berawan
06/09/2021 15:30:00	Kab. Sampang	Cerah
06/09/2021 15:44:00	Kab. Mojokerto	Berawan
06/09/2021 16:00:00	Kab. Jombang	Cerah
06/09/2021 16:15:00	Kab. Gresik	Cerah Berawan
06/09/2021 16:24:00	Kab. Sidoarjo	Cerah
06/09/2021 16:41:00	Kab. Magetan	Cerah
06/09/2021 16:58:00	Kota Pasuruan	Cerah Berawan
06/09/2021 16:59:00	Kab. Ponorogo	Cerah Berawan
06/09/2021 16:59:00	Kota Kediri	Berawan
06/09/2021 17:20:00	Kab. Pacitan	Cerah
06/09/2021 17:54:00	Kab. Gresik	Cerah
06/09/2021 17:57:00	Kab. Sampang	Cerah
06/09/2021 18:01:00	Kab. Magetan	Cerah Berawan
06/09/2021 18:09:00	Kab. Madiun	Cerah Berawan
06/09/2021 18:49:00	Kab. Tuban	Cerah
06/09/2021 18:53:00	Kab. Ponorogo	Cerah Berawan
06/09/2021 18:53:00	Kota Mojokerto	Cerah
06/09/2021 18:58:00	Kab. Jombang	Cerah
06/09/2021 19:00:00	Kab. Blitar	Berawan


06/09/2021 19:00:00	Kab. Nganjuk	Cerah
06/09/2021 19:12:00	Kab. Madiun	Cerah
06/09/2021 19:15:00	Kota Probolinggo	Cerah Berawan
06/09/2021 19:18:00	Kab. Trenggalek	Berawan
06/09/2021 19:19:00	Kota Blitar	Berawan
06/09/2021 19:20:00	Kab. Kediri	Cerah
06/09/2021 19:25:00	Kota Batu	Cerah Berawan
06/09/2021 19:27:00	Kab. Situbondo	Cerah
06/09/2021 20:03:00	Kota Batu	Berawan
06/09/2021 20:11:00	Kab. Sidoarjo	Cerah
06/09/2021 20:26:00	Kab. Probolinggo	Cerah
06/09/2021 20:53:00	Kota Madiun	Cerah Berawan
06/09/2021 20:56:00	Kab. Probolinggo	Cerah
06/09/2021 20:57:00	Kota Pasuruan	Cerah Berawan
06/09/2021 21:00:00	Kab. Gresik	Cerah Berawan
06/09/2021 21:10:00	Kab. Pamekasan	Cerah
06/09/2021 21:19:00	Kab. Bondowoso	Cerah Berawan
06/09/2021 21:30:00	Kab. Pamekasan	Cerah
06/09/2021 21:49:00	Kab. Lamongan	Cerah
06/09/2021 21:51:00	Kab. Lumajang	Hujan Ringan-Sedang
06/09/2021 21:57:00	Kab. Nganjuk	Cerah
06/09/2021 22:01:00	Kab. Jombang	Cerah
06/09/2021 22:05:00	Kab. Ngawi	Berawan
06/09/2021 22:22:00	Kab. Madiun	Cerah Berawan
06/09/2021 22:22:00	Kab. Ponorogo	Cerah
06/09/2021 22:43:00	Kab. Trenggalek	Cerah Berawan
06/09/2021 23:02:00	Kab. Magetan	Cerah
06/09/2021 23:30:00	Kab. Ponorogo	Cerah
06/09/2021 23:59:00	Kota Pasuruan	Cerah
07/09/2021 00:03:00	Kab. Mojokerto	Cerah Berawan
07/09/2021 00:59:00	Kab. Jombang	Cerah
07/09/2021 02:51:00	Kota Pasuruan	Cerah Berawan
07/09/2021 02:59:00	Kab. Sidoarjo	Cerah
07/09/2021 04:00:00	Kab. Jombang	Cerah
07/09/2021 05:50:00	Kab. Nganjuk	Cerah
07/09/2021 05:50:00	Kota Batu	Cerah Berawan
07/09/2021 06:01:00	Kab. Bondowoso	Berawan
07/09/2021 06:08:00	Kab. Mojokerto	Cerah Berawan
07/09/2021 06:24:00	Kab. Malang	Cerah Berawan
07/09/2021 06:36:00	Kab. Tuban	Cerah
07/09/2021 06:41:00	Kab. Ponorogo	Cerah Berawan
07/09/2021 06:43:00	Kab. Gresik	Cerah Berawan
07/09/2021 06:45:00	Kab. Trenggalek	Cerah Berawan
07/09/2021 06:47:00	Kab. Blitar	Cerah Berawan
07/09/2021 06:53:00	Kab. Madiun	Cerah Berawan
07/09/2021 06:55:00	Kota Pasuruan	Cerah Berawan
07/09/2021 07:00:00	Kab. Sidoarjo	Cerah
07/09/2021 07:00:00	Kab. Pacitan	Cerah Berawan
07/09/2021 07:00:00	Kab. Kediri	Cerah
07/09/2021 07:00:00	Kab. Ponorogo	Cerah

Sidoarjo, 07 September 2021

a.n. KAPUSDALOPS PB

BPBD Prov. Jawa Timur

Manager,



DINO ANDALANANTO, S.Kom

NIPTTPK. 208-03061985-012019-1875

Operator,


1.



BAGUS MUKTI WIBOWO, S.Kom

NIPTTPK. 208-05061987-012019-1855

2.



SYAMSI RIYADHI