

**PEMERINTAH PROVINSI JAWA TIMUR**  
**BADAN PENANGGULANGAN BENCANA DAERAH**

Jl. Letjen S. Parman No. 55 Waru, Telp. (031) 8550222; Fax. (031) 8550101

**WARU – SIDOARJO**

Sidoarjo, 06 September 2021

Nomor : 360/ <sup>1983</sup> /208.1/2021  
Sifat : Penting  
Lampiran : -  
Perihal : Laporan Harian Bencana

Kepada  
Yth. Ibu Gubernur Jawa Timur

Di **SURABAYA**


Bersama ini disampaikan dengan hormat **Laporan Harian** PUSDALOPS PB BPBD Provinsi Jawa Timur kejadian bencana pada Tanggal 05 – 06 September 2021 pukul 07.00 WIB, berdasarkan pantauan petugas piket dan laporan dari BPBD Kabupaten / Kota se Jawa Timur sebagaimana terlampir.

Demikian untuk menjadi periksa.

An. KEPALA PELAKSANA  
BADAN PENANGGULANGAN BENCANA DAERAH  
PROVINSI JAWA TIMUR  
Sekretaris,

u.b.

Kasubbag Urusan dan Kepegawaian




**KEMAL FARUK, S.Sos**

Kepala Tk. I

NIP. 19671018 199803 1 008

TEMBUSAN :

- Yth. 1. Bp. Kepala BNPB di Jakarta  
2. Bp. Kepala Kepolisian Daerah Jawa Timur  
3. Bp. Wakil Gubernur Jawa Timur  
4. Bp. Sekretaris Daerah Prov. Jatim selaku Kepala ex officio BPBD Prov. Jatim  
5. Bp. Kepala Pelaksana BPBD Prov. Jatim



PEMERINTAH PROVINSI JAWA TIMUR  
BADAN PENANGGULANGAN BENCANA DAERAH

Jl. Letjen. S. Parman No. 55 Waru, Telp. (031) 8550222; Fax. (031) 8550101  
SIDOARJO – 61256

LAPORAN HARIAN PUSDALOPS

Dilaporkan kejadian alam dan bencana di wilayah Jawa Timur yang terjadi pada **Minggu - Senin, 05 - 06 September 2021, pukul 07.00 s/d 07.00 WIB**. Informasi yang diperoleh Pusdalops BPBD Provinsi Jawa Timur, sebagai berikut :

I. Kejadian Bencana

Nihil.

II. Kejadian Lain – Lain

1. Kabupaten / : Bojonegoro Kabupaten

Kota

Waktu : 2021-09-05 18:40:00

Tipe : Kebakaran Hutan

Kejadian

Lokasi : Petak/blok 12 A-1, RPH Kejuron, BKPH.Kaliklompok, KPH Saradan, Wilayah Administratif Pemerintahan, Dsn. Kejuron, Ds. Bobol, Kec. sekar, Kab. Bojonegoro.

Koordinat : -7.391600,111.653702

Cuaca : Cerah

Kronologi : Pada hari Minggu, 05 September 2021 Pukul 18.40 WIB. telah terjadi kebakaran hutan di Petak/blok 12 A-1, RPH Kejuron, BKPH.Kaliklompok, KPH Saradan, Wilayah Administratif Pemerintahan, Dsn. Kejuron, Ds. Bobol, Kec. sekar, Kab. Bojonegoro. Saat patroli bersama-sama melihat kepulan asap dan langsung ke lokasi untuk memadamkan dan mencari bantuan, di duga penyebab api berasal dari orang yang tidak bertanggung jawab, api dapat di padamkan pukul 19.20 WIB.

Meninggal : 0

Hilang : 0

Luka Berat : 0

Luka Ringan : 0

Kerusakan : Luas yang terbakar +/- 0,90 ha,

Kerugian : Taksiran Kerugian akibat kebakaran Rp.2.700.000

Upaya : 1. Konsolidasi petugas dilapangan  
2. Koordinasi dengan pihak lain terkait  
3. Meminta bantuan dari masyarakat dan LMDH  
4. Laporan lisan kepada pimpinan langsung  
5. Membuat ilaran/sekat bakar  
6. Memadamkan langsung ke titik api

Unsur yang terlibat :

- Petugas LMDH

- Masyarakat

Sumber : Posko Bencana Alam Jatim

2. Kabupaten / : Mojokerto Kota

Kota

Waktu : 2021-09-05 14:30:00

Tipe : Kebakaran Lahan

Kejadian

Lokasi : RT 10/ RW 03 , Dsn. Menanggal , Ds. Menanggal , Kec. Mojosari, Kab. Mojokerto  
Koordinat : -7.507977,112.536842  
Cuaca : Cerah  
Kronologi : Pada hari Minggu tanggal 05 September 2021 telah terjadi kebakaran lahan yang berada di RT 10/ RW 03 , Dsn. Menanggal , Ds. Menanggal , Kec. Mojosari, Kab. Mojokerto. Penyebab kebakaran diduga dari pembakaran sampah oleh masyarakat sekitar yang akhirnya meluas.  
Meninggal : 0  
Hilang : 0  
Luka Berat : 0  
Luka Ringan : 0  
Kerusakan : -  
Kerugian : -  
Upaya : - BPBD Kab. Mojokerto melakukan peninjauan ke lokasi kejadian  
- Berkoordinasi dengan PMK Kota Mojokerto  
Sumber : AGEN BENCANA JATIM KABUPATEN / KOTA MOJOKERTO

---

3. Kabupaten / : Mojokerto Kabupaten  
Kota  
Waktu : 2021-09-05 14:30:00  
Tipe : Kejadian Lain  
Kejadian  
Lokasi : Ds. Kembangstri, Kec. Ngoro, Kab. Mojokerto  
Koordinat : -7.537633,112.614647  
Cuaca : Cerah  
Kronologi : Pada hari Minggu tanggal 05 September 2021 pkl 14.30 korban atas nama Firman (11th) datang ke sungai Brantas untuk mencari ikan. Saat korban berada di tepi sungai, korban tiba - tiba tercebur dan saksi berusaha menolong korban akan tetapi tidak berhasil kemudian saksi meminta tolong kepada warga sekitar yang berada tidak jauh dari lokasi. Korban ditemukan dalam kondisi meninggal dunia setelah dilakukan upaya penyelaman secara manual oleh warga dan potensi yang ada  
Meninggal : 1  
Hilang : 0  
Luka Berat : 0  
Luka Ringan : 0  
Kerusakan : -  
Kerugian : -  
Upaya : - BPBD Kab. Mojokerto meninjau lokasi kejadian  
- BPBD Kab. Mojokerto berkoordinasi dengan unsur - unsur terkait  
- Tim TRC beserta warga sekitar melakukan penyelaman guna mencari korban  
Sumber : AGEN BENCANA JATIM KABUPATEN / KOTA MOJOKERTO

---

4. Kabupaten / : Probolinggo Kota  
Kota  
Waktu : 2021-09-05 12:35:00  
Tipe : Angin Kencang  
Kejadian  
Lokasi : Jalan Imam Bonjol Sukabumi, Kecamatan Mayangtan, Kota Probolinggo  
Koordinat : 7.747740,113.210678

Cuaca : Cerah  
Kronologi : 112 menerima laporan dari ketua RW di salah satu kelurahan sukabumi bahwa telah terjadi pohon tumbang yang menimpa rumah warga atas nama Ibu Ida di Jalan Imam Bonjol. BPBD, DAMKAR dan DLH langsung merapat ke lokasi dengan kekuatan 7 mesin cainshaw. Diduga pohon tumbang karena angin kencang  
Meninggal : 0  
Hilang : 0  
Luka Berat : 0  
Luka : 0  
Ringan  
Kerusakan : 1 unit rumah rusak ringan tertimpa pohon mangga  
Kerugian : -  
Upaya : BPBD, DAMKAR, dan DLH menuju kelokasi dan membersihkan serpihan pohon tumbang menggunakan 7 mesin cainshaw  
BPBD memberikan bantuan kepada pihak keluarga yang tertimpa musibah berupa :  
1. 1 buah terpal  
2. 1 dus lauk pauk  
3. 1 paket perlengkapan makan  
4. 1 paket masker  
5. 4 paket sembako  
Sumber : AGEN BENCANA JATIM KOTA PROBOLINGGO

---

5. Kabupaten / : Lamongan Kabupaten  
Kota  
Waktu : 2021-09-05 11:00:00  
Tipe : Kebakaran Hutan  
Kejadian  
Lokasi : Ds. Brengkok, Kec. Brondong, Kab. Lamongan.  
Koordinat : -6.894407,112.199898  
Cuaca : Cerah  
Kronologi : Pada hari Minggu tanggal 05 September 2021 pkl 11.00 WIB telah terjadi kebakaran di Petak 37a, RPH Pambon BKPH Jompong, KPH Tuban, masuk dalam wilayah administratif pemerintahan Desa Brengkok, Kecamatan Brondong, Kabupaten Lamongan. Petugas KAMHUT menuju ke lokasi kejadian setelah melihat kepulan asap, api berhasil dipadamkan pkl 12.10 WIB. Penyebab kebakaran diduga dibakar orang yang tidak bertanggung jawab.  
Meninggal : 0  
Hilang : 0  
Luka Berat : 0  
Luka : 0  
Ringan  
Kerusakan : Taksiran Kerugian akibat kebakaran Rp 11.250,-  
Kerugian : -  
Upaya : - Berkoordinasi dengan Petugas PERHUTANI dan LMDH  
- Memadamkan langsung ke titik api  
Sumber : Petugas PERHUTANI dan Agen Bencana Kab. Lamongan

---

6. Kabupaten / : Pasuruan Kota  
Kota  
Waktu : 2021-09-05 10:55:00  
Tipe : Kebakaran Lahan

Kejadian  
Lokasi : Jl. Kebonjaya Rt 05/Rw 06, Kel. Kebonagung, Kec. Purworejo, Kota Pasuruan  
Koordinat : -7.659628,112.896843  
Cuaca : Cerah Berawan  
Kronologi : Pada hari Minggu tanggal 05 September 2021 pkl 10.55 WIB telah terjadi kebakaran lahan kosong di Jl. Kebonjaya Rt 05/Rw 06, Kel. Kebonagung, Kec. Purworejo, Kota Pasuruan. Kebakaran disebabkan oleh sisa pembakaran sampah yang meluas  
Meninggal : 0  
Hilang : 0  
Luka Berat : 0  
Luka : 0  
Ringan  
Kerusakan : Luas Yang Terbakar : 100 m<sup>2</sup>  
Kerugian : -  
Upaya : - BPBD Kota Pasuruan melakukan assesment ke lokasi kejadian  
- Menerjunkan 1 unit Mobil Pemadam Kebakaran  
Sumber : PUSDALOPS PB - BPBD KOTA PASURUAN

---

7. Kabupaten / : Situbondo Kabupaten  
Kota  
Waktu : 2021-09-05 01:30:00  
Tipe : Kebakaran  
Kejadian  
Lokasi :  
Koordinat : -7.688610,114.000000  
Cuaca : Cerah Berawan  
Kronologi : Pada hari Minggu Tgl 05 September 2021 sekira pukul 01.30 WIB telah terjadi kebakaran rumah milik Ibu Supiani umur 49 tahun saat kejadian penghuni rumah sedang terlelap tidur di Tokonya sedangkan putranya keluar rumah sedangkan rumah dalam keadaan kosong waktu kebakaran . Sumber api terlihat pertama oleh tetangga sebelah rumah korban atas nama Muhammad Rafli 24 tahun, Terkejut dan panik melihat kobaran api lalu memberitahu / membangunkan pemilik rumah yang sedang tidur di dalam toko depan rumahnya. Lalu korban terbangun dan keluar rumah berteriak meminta pertolongan ke warga untuk memadamkan api tersebut, warga sekitar yang mendengar teriakan tersebut bahu membahu berupaya memadamkan api dengan peralatan seadanya dan warga lain langsung menghubungi petugas Pemadam kebakaran.  
Meninggal : 0  
Hilang : 0  
Luka Berat : 0  
Luka : 0  
Ringan  
Kerusakan : 1 Unit rumah rusak berat  
Kerugian : -  
Upaya : 1. Meninjau lokasi kejadian  
2. Pusdalops BPBD Kabupaten Situbondo melakukan koordinasi dengan Perangkat Desa, Kecamatan, Koramil, Polsek dan Relawan  
3. Pusdalops BPBD Kabupaten Situbondo melakukan Assesment / kaji cepat.  
4. Petugas damkar melakukan pemadaman serta pembasahan/pendinginan di lokasi kejadian.

Unsur yang datng ke lokasi:

1. Kecamatan Kaponganbeserta jajarannya

2. Anggota Polsek Kapongan
3. Anggota Koramil Kapongan
4. PUSDALOPS BPBD Kabupaten Situbondo
5. 1 unit Damkar Kabupaten Situbondo
6. Anggota Tagana Dinsos Kabupaten Situbondo
7. Pemdes Kesambirampak
8. Warga setempat

Sumber : PUSDALOPS PB BPBD KABUPATEN SITUBONDO

### III. Pantauan Gunung Api di Wilayah Jawa Timur

Gunung api di wilayah Jawa Timur yang terpantau sebagai berikut:

1. Gunung Bromo : **WASPADA** (Level II) Sejak Tanggal 20 Oktober 2016
2. Gunung Semeru : **WASPADA** (Level II) Sejak Tanggal 02 Mei 2013
3. Gunung Raung : **NORMAL** (Level I) Sejak Tanggal 09 Agustus 2021
4. Gunung Ijen : **NORMAL** (Level I) Sejak Tanggal 08 Agustus 2014
5. Gunung Kelud : **NORMAL** (Level I) Sejak Tanggal 07 Agustus 2014
6. Gunung Lamongan : **NORMAL** (Level I) Sejak Tanggal 19 April 2012
7. Gunung Arjuno – Welirang : **NORMAL** (Level I) Sejak Tahun 1995

### IV. Pantauan Titik Panas Wilayah Jawa Timur

Pantauan berdasarkan sensor **MODIS (Moderate Resolution Imaging Spectroradiometer)** dari Satelit Terra, Aqua, Suomi pada hari pada **Minggu - Senin, 05 - 06 September 2021, pukul 07.00 s/d 07.00 WIB**. Dilaporkan sebagai berikut :

No.	Koordinat	Tanggal	Waktu (WIB)	Tingkat	Kecamatan	Kab/Kota	Keterangan
1.	-7.72332, 113.90936	2021-09-05	09:37:00 WIB	High	Kendit	Situbondo	Hutan
2.	-7.81035, 113.28812	2021-09-05	12:57:23 WIB	Medium	Gending	Probolinggo	Lahan
3.	-7.8838, 113.15453	2021-09-05	12:57:23 WIB	Medium	Kuripan	Probolinggo	Hutan
4.	-7.7139, 113.00718	2021-09-05	12:57:23 WIB	Medium	Nguling	Pasuruan	Sawah
5.	-7.68636, 112.73792	2021-09-05	12:57:23 WIB	Medium	Sukorejo	Pasuruan	Sawah
6.	-7.63052, 112.84415	2021-09-05	12:57:23 WIB	Medium	Kraton	Pasuruan	Sawah
7.	-7.22622, 112.53725	2021-09-05	12:57:23 WIB	Medium	Cerme	Gresik	Sawah
8.	-7.17936, 112.50613	2021-09-05	12:57:23 WIB	Medium	Benjeng	Gresik	Lahan
9.	-6.96369, 112.27678	2021-09-05	12:34:00 WIB	Medium	Laren	Lamongan	Lahan
10.	-7.24899, 112.36689	2021-09-05	12:57:23 WIB	Medium	Kembang Bahu	Lamongan	Lahan
11.	-7.42975, 111.94019	2021-09-05	12:57:23 WIB	Medium	Temayang	Bojonegoro	Lahan
12.	-7.04342, 111.82516	2021-09-05	12:57:23 WIB	Medium	Parengan	Tuban	Lahan
13.	-6.97535, 111.67149	2021-09-05	12:57:23 WIB	Medium	Bangilan	Tuban	Sawah
14.	-7.13036, 111.74564	2021-09-05	12:57:23 WIB	Medium	Kalitidu	Bojonegoro	Sawah
15.	-7.34101, 111.65472	2021-09-05	12:57:23 WIB	Medium	Tambakrejo	Bojonegoro	Hutan
16.	-7.4251, 111.7038	2021-09-05	12:57:23 WIB	Medium	Ngambon	Bojonegoro,	Lahan
17.	-7.4296, 111.8077	2021-09-05	12:57:23 WIB	Medium	Gondang	Bojonegoro	Hutan
18.	-7.4251, 111.7038	2021-09-05	12:57:23 WIB	Medium	Ngambon	Bojonegoro	Lahan
19.	-7.59222, 111.36374	2021-09-05	12:57:23 WIB	Medium	Karas	Magetan	Lahan

20.	-7.72145, 111.90198	2021-09-06	00:50:03 WIB	Medium	Pace	Nganjuk	Lahan Hutan
21.	-7.46629, 112.56245	2021-09-05	21:55:00 WIB	Medium	Prambon	Sidoarjo	Sawah
22.	-7.51631, 112.66158	2021-09-05	21:55:00 WIB	Medium	Porong	Sidoarjo	Pembakaran Sampah
23.	-8.35586, 113.73119	2021-09-06	00:50:03 WIB	Medium	Tempurejo	Jember	Sawah

#### V. Peringatan Dini Cuaca Wilayah Jawa Timur

A. **Peringatan Dini Cuaca Jawa Timur pada hari Minggu - Senin, 05 - 06 September 2021, pukul 07.00 s/d 07.00 WIB.** berpotensi terjadi Hujan Sedang – Lebat yang dapat disertai Kilat/Petir dan Angin Kencang terjadi sebanyak **Nihil** peringatan (Prakirawan-BMKG Surabaya).

#### B. Penyebaran informasi peringatan dini Jawa Timur :

1. Menelepon Kabupaten/ Kota yang diperkirakan berpotensi terjadi hujan.
2. Menyebarkan informasi melalui Radio Komunikasi VHF BPBD Provinsi Jawa Timur pada freq 169.225 Mhz dan VHF RAPI pada freq 142.040 Mhz.
3. Menyebarkan informasi ke Kab/Kota melalui SMS Gateway BPBD Provinsi Jawa Timur dan melalui ponsel monitorin g nomor 081231780000 dan Jejaring Sosial.

#### VI. Prakiraan Cuaca Wilayah Jawa Timur

Prakiraan Cuaca Provinsi Jawa Timur pada **Senin - Selasa, 06 – 07 September 2021, pukul 07.00 s/d 07.00 WIB.** Dilaporkan sebagai berikut :

- A. - **Pagi hari** : diprakirakan Cerah, Berawan, dan Berkabut.  
- **Siang-Sore hari** : diprakirakan Cerah, Berawan, Hujan Ringan-Sedang, dan Hujan Lebat disertai Petir.  
- **Malam hari** : diprakirakan Cerah, Berawan, Berkabut, dan Hujan Ringan-Sedang.  
- **Dini hari** : diprakirakan Cerah, Berawan, dan Berkabut.
- **Suhu udara** : 11 - 35 °C  
- **Kelembapan udara** : 50 - 95 %  
- **Angin** : dominan dari Tenggara - Timur dengan kecepatan 05 - 30 km/jam

#### B. - Peringatan dini :

**Waspada** hujan intensitas sedang hingga lebat disertai petir dan angin kencang sesaat pada:

- **Siang-Sore hari** di wilayah Kab. Pasuruan, Kab. Probolinggo dan Lumajang.

**Sumber : BMKG Stasiun Meteorologi Juanda**

#### VII. Prakiraan Tinggi Gelombang

Prakiraan gelombang laut maksimum di wilayah Jawa Timur **Senin - Selasa, 06 – 07 September 2021, pukul 07.00 s/d 07.00 WIB.** Dilaporkan sebagai berikut :

- A. **Kondisi Sinoptik** : Berawan, arah angin dari Timur - Tenggara, kec. angin maksimum di L. Jawa bagian timur 19 knots dan S. Hindia selatan Jatim 24 knots. Tinggi gelombang di L. Jawa bagian timur antara 0.5-2.0 m dan di S. Hindia selatan Jatim antara 1.5-4.0 m.
- B. **Peringatan** : Waspada tinggi gelombang lebih dari 2.5 m di Perairan selatan Jatim, S. Hindia selatan Jatim.

**Sumber : BMKG Maritim Surabaya**

#### VIII. Komunikasi Radio

Berdasarkan monitoring dari Media Sosial (Facebook, WhatsApp & Telegram) dan Radio Pusdalops BPBD Provinsi Jawa Timur di Frekwensi HF 11.437.5, VHF 169.225 Mhz, dan VHF

142.040 MHz pada hari pada **Minggu - Senin, 05 - 06 September 2021**, pukul 07.00 s/d 07.00 WIB. Dilaporkan sebagai berikut :

LOG SHEET		Tanggal : 05 – 06 September 2021
Operator : Ibtni, Sahala & Jundan		Hari : Minggu – Senin
STASIUN : PUSDALOPS BPBD JATIM		
REKAP PERCAKAPAN		
Waktu	Pengirim	Percakapan
05/09/2021 07:00:00	Kab. Pasuruan	Cerah
05/09/2021 07:00:00	Kab. Madiun	Cerah
05/09/2021 07:00:00	Kab. Gresik	Cerah
05/09/2021 07:00:00	Kab. Pacitan	Berawan
05/09/2021 07:00:00	Kota Blitar	Berawan
05/09/2021 07:00:00	Kab. Ponorogo	Berawan
05/09/2021 07:00:00	Kota Batu	Berawan
05/09/2021 07:08:00	Kab. Trenggalek	Hujan Ringan
05/09/2021 07:25:00	Kab. Kediri	Berawan
05/09/2021 07:28:00	Kab. Sidoarjo	Cerah
05/09/2021 07:28:00	Kab. Sampang	Cerah
05/09/2021 07:30:00	Kab. Bojonegoro	Cerah Berawan
05/09/2021 07:30:00	Kab. Probolinggo	Cerah
05/09/2021 07:32:00	Kab. Nganjuk	Cerah Berawan
05/09/2021 07:38:00	Kab. Situbondo	Cerah
05/09/2021 07:39:00	Kab. Pamekasan	Cerah
05/09/2021 07:40:00	Kota Blitar	Berawan
05/09/2021 08:00:00	Kab. Situbondo	Cerah Berawan
05/09/2021 08:00:00	Kab. Magetan	Cerah Berawan
05/09/2021 08:06:00	Kab. Tuban	Cerah Berawan
05/09/2021 08:35:00	Kab. Trenggalek	Hujan Ringan
05/09/2021 10:00:00	Kab. Nganjuk	Cerah
05/09/2021 10:08:00	Kab. Magetan	Cerah
05/09/2021 10:19:00	Kab. Malang	Berawan
05/09/2021 10:20:00	Kota Pasuruan	Cerah Berawan
05/09/2021 10:25:00	Kab. Sidoarjo	Cerah
05/09/2021 10:27:00	Kab. Madiun	Cerah Berawan
05/09/2021 11:00:00	Kab. Gresik	Cerah Berawan
05/09/2021 11:11:00	Kab. Pamekasan	Cerah
05/09/2021 11:26:00	Kab. Sidoarjo	Cerah Berawan
05/09/2021 12:00:00	Kota Batu	Berawan
05/09/2021 12:13:00	Kab. Pacitan	Cerah Berawan
05/09/2021 12:35:00	Kota Mojokerto	Cerah Berawan
05/09/2021 12:55:00	Kab. Malang	Berawan
05/09/2021 12:58:00	Kab. Jombang	Cerah Berawan
05/09/2021 13:14:00	Kab. Tuban	Cerah Berawan
05/09/2021 13:21:00	Kab. Situbondo	Cerah Berawan
05/09/2021 13:36:00	Kab. Bojonegoro	Cerah
05/09/2021 13:39:00	Kab. Gresik	Cerah Berawan
05/09/2021 14:28:00	Kota Madiun	Cerah
05/09/2021 14:50:00	Kab. Probolinggo	Cerah
05/09/2021 15:00:00	Kab. Magetan	Cerah Berawan
05/09/2021 15:06:00	Kab. Situbondo	Cerah
05/09/2021 15:30:00	Kab. Ponorogo	Berawan
05/09/2021 15:32:00	Kab. Tulungagung	Berawan
05/09/2021 15:34:00	Kab. Tuban	Cerah
05/09/2021 15:34:00	Kab. Trenggalek	Cerah Berawan
05/09/2021 15:35:00	Kab. Gresik	Cerah Berawan
05/09/2021 15:55:00	Kab. Ponorogo	Cerah
05/09/2021 15:58:00	Kab. Malang	Berawan
05/09/2021 16:42:00	Kab. Tulungagung	Berawan
05/09/2021 16:54:00	Kab. Gresik	Cerah Berawan
05/09/2021 17:01:00	Kota Pasuruan	Berawan




05/09/2021 17:22:00	Kab. Pacitan	Cerah Berawan
05/09/2021 17:24:00	Kab. Madiun	Cerah Berawan
05/09/2021 17:41:00	Kota Batu	Cerah Berawan
05/09/2021 18:08:00	Kab. Trenggalek	Berawan
05/09/2021 18:15:00	Kab. Madiun	Berawan
05/09/2021 18:18:00	Kab. Sampang	Cerah
05/09/2021 18:27:00	Kab. Magetan	Cerah
05/09/2021 19:00:00	Kab. Madiun	Cerah
05/09/2021 19:00:00	Kab. Kediri	Cerah Berawan
05/09/2021 19:00:00	Kab. Nganjuk	Cerah
05/09/2021 19:00:00	Kab. Blitar	Berawan
05/09/2021 19:04:00	Kab. Tuban	Cerah
05/09/2021 19:08:00	Kab. Nganjuk	Cerah
05/09/2021 19:08:00	Kab. Blitar	Berawan
05/09/2021 19:15:00	Kab. Pasuruan	Cerah
05/09/2021 19:16:00	Kab. Lamongan	Cerah Berawan
05/09/2021 19:23:00	Kab. Pamekasan	Cerah
05/09/2021 19:24:00	Kab. Malang	Cerah Berawan
05/09/2021 19:27:00	Kab. Situbondo	Cerah
05/09/2021 19:28:00	Kab. Probolinggo	Cerah
05/09/2021 19:50:00	Kota Batu	Cerah Berawan
05/09/2021 20:00:00	Kab. Gresik	Cerah Berawan
05/09/2021 20:05:00	Kab. Ponorogo	Cerah
05/09/2021 20:20:00	Kab. Sidoarjo	Cerah
05/09/2021 20:25:00	Kab. Trenggalek	Berawan
05/09/2021 20:57:00	Kab. Bojonegoro	Cerah
05/09/2021 20:59:00	Kota Pasuruan	Cerah
05/09/2021 21:08:00	Kab. Bondowoso	Cerah Berawan
05/09/2021 21:13:00	Kab. Lumajang	Hujan Ringan - Sedang
05/09/2021 21:28:00	Kab. Pamekasan	Cerah
05/09/2021 21:53:00	Kab. Probolinggo	Cerah
05/09/2021 21:56:00	Kab. Ngawi	Berawan
05/09/2021 22:00:00	Kab. Jombang	Cerah Berawan
05/09/2021 22:27:00	Kota Madiun	Cerah
05/09/2021 23:07:00	Kab. Ponorogo	Berawan
05/09/2021 23:07:00	Kab. Banyuwangi	Berawan
05/09/2021 23:09:00	Kab. Madiun	Berawan
05/09/2021 23:10:00	Kab. Magetan	Berawan
05/09/2021 23:32:00	Kab. Tuban	Cerah
05/09/2021 23:37:00	Kab. Gresik	Cerah Berawan
06/09/2021 00:42:00	Kab. Sidoarjo	Cerah
06/09/2021 01:08:00	Kab. Jombang	Cerah Berawan
06/09/2021 02:44:00	Kab. Lumajang	Cerah Berawan
06/09/2021 03:01:00	Kota Pasuruan	Cerah Berawan
06/09/2021 04:03:00	Kab. Jombang	Cerah Berawan
06/09/2021 05:05:00	Kab. Trenggalek	Cerah Berawan
06/09/2021 06:01:00	Kab. Bondowoso	Berawan
06/09/2021 06:02:00	Kab. Mojokerto	Cerah Berawan Sebagian Berkabut
06/09/2021 06:08:00	Kab. Bojonegoro	Cerah
06/09/2021 06:37:00	Kab. Sampang	Cerah
06/09/2021 06:42:00	Kab. Sidoarjo	Cerah
06/09/2021 06:45:00	Kab. Gresik	Cerah
06/09/2021 06:48:00	Kab. Madiun	Cerah
06/09/2021 06:49:00	Kab. Nganjuk	Cerah
06/09/2021 06:57:00	Kota Pasuruan	Cerah Berawan
06/09/2021 06:58:00	Kab. Bojonegoro	Cerah
06/09/2021 07:00:00	Kab. Pasuruan	Cerah

Sidoarjo, 06 September 2021

a.n. KAPUSDALOPS PB

BPBD Prov. Jawa Timur

Manager,




**DINO ANDALANANTO, S.Kom**

NIPTTPK. 208-03061985-012019-1875

Operator,

1.



**IBNI ABDILLAH S. A.Md**

NIPTTPK. 208-15021992-012019-1907

2.



**KANIZ EL JUNDAN**