



**PEMERINTAH PROVINSI JAWA TIMUR**  
**BADAN PENANGGULANGAN BENCANA DAERAH**

Jl. Letjen S. Parman No. 55 Waru, Telp. (031) 8550222; Fax. (031) 8550101  
**WARU – SIDOARJO**

Sidoarjo, 04 September 2021

Nomor : 360/ ~~1979~~ /208.1/2021  
Sifat : Penting  
Lampiran : -  
Perihal : Laporan Harian Bencana

Kepada  
Yth. Ibu Gubernur Jawa Timur

Di **SURABAYA**

Bersama ini disampaikan dengan hormat **Laporan Harian** PUSDALOPS PB BPBD Provinsi Jawa Timur kejadian bencana pada Tanggal 03 – 04 September 2021 pukul 07.00 WIB, berdasarkan pantauan petugas piket dan laporan dari BPBD Kabupaten / Kota se Jawa Timur sebagaimana terlampir.

Demikian untuk menjadi periksa.

An. KEPALA PELAKSANA  
BADAN PENANGGULANGAN BENCANA DAERAH

PROVINSI JAWA TIMUR

Sekretaris,




**ERWIN INDRA WIDJAJA; SE, M.AP**

Pembina TK I

NIP. 19690823 199003 1 008

TEMBUSAN :

- Yth. 1. Bp. Kepala BNPB di Jakarta  
2. Bp. Kepala Kepolisian Daerah  
Jawa Timur  
3. Bp. Wakil Gubernur Jawa Timur  
4. Bp. Sekretaris Daerah Prov.  
Jatim selaku Kepala ex officio  
BPBD Prov. Jatim  
5. Bp. Kepala Pelaksana BPBD  
Prov. Jatim



**PEMERINTAH PROVINSI JAWA TIMUR**  
**BADAN PENANGGULANGAN BENCANA DAERAH**

Jl. Letjen. S. Parman No. 55 Waru, Telp. (031) 8550222; Fax. (031) 8550101  
**SIDOARJO – 61256**

**LAPORAN HARIAN PUSDALOPS**

Dilaporkan kejadian alam dan bencana di wilayah Jawa Timur yang terjadi pada **Jum'at - Sabtu, 03 - 04 September 2021, pukul 07.00 s/d 07.00 WIB**. Informasi yang diperoleh PUSDALOPS BPBD Provinsi Jawa Timur, sebagai berikut :

**I. Kejadian Bencana**

**Nihil.**

**II. Kejadian Lain – Lain**

1. Kabupaten / : Ponorogo Kabupaten  
Kota

Waktu : 2021-09-03 16:55:00

Tipe : Kekeringan

Kejadian

Lokasi : Ds. Candi, Kec. Mlarak, Kab. Ponorogo

Koordinat : -7.921340,111.561729

Cuaca : Cerah

Kronologi : Pada hari Jum'at tanggal 03 September 2021 terjadi kekeringan di Kab. Ponorogo yang disebabkan oleh curah hujan yang menurun, yang mengakibatkan warga di Ds. Candi, Kec. Mlarak, Kab. Ponorogo kekurangan air bersih.

Meninggal : 0

Hilang : 0

Luka Berat : 0

Luka : 0

Ringan

Kerusakan : -

Kerugian : -

Upaya : - BPBD Kab. Ponorogo meninjau lokasi terdampak kekeringan  
- BPBD Kab. Ponorogo berkoordinasi dengan perangkat desa setempat

Sumber : Agen Bencana Jatim

2. Kabupaten / : Bojonegoro Kabupaten

Kota

Waktu : 2021-09-03 13:10:00

Tipe : Kebakaran Hutan

Kejadian

Lokasi : Petak/blok 12 BRPH Dander, BKPH Dandern, KPH Bojonegoro.

Koordinat : -7.263240,111.291611

Cuaca : Cerah Berawan

Kronologi : Pada hari Jum'at 03 September 2021 pkl 13.10 WIB petugas Perhutani melakukan patroli menemukan kebakaran pada lokasi petak 12 B. Pada pkl 13.50 WIB api dapat dipadamkan secara manual.

Meninggal : 0

Hilang : 0

Luka Berat : 0

Luka : 0

Ringan

Kerusakan : Luas yang terbakar +- 2.30 ha,

Kerugian : Taksiran Kerugian akibat kebakaran Rp.58,500-  
Upaya : Petugas Perhutani beserta Polhut melakukan penanganan pemadaman api secara manual.  
Sumber : Perhutani Kab. Bojonegoro

---

3. Kabupaten / : Tuban Kabupaten  
Kota  
Waktu : 2021-09-03 12:30:00  
Tipe : Kebakaran Hutan  
Kejadian  
Lokasi : Petak 34A1 RPH Dikir, BKPH Ngulahan, KPH Jatirogo, Ds. Dikir, Kec. Tambakboyo, Kab. Tuban  
Koordinat : -6.880330,111.655197  
Cuaca : Cerah  
Kronologi : Pada hari Jum'at 03 September 2021 pkl 12.30 WIB telah terjadi kebakaran di petak 34A1 RPH Dikir, BKPH Ngulahan, KPH Jatirogo, Kab. Tuban. Api berhasil dipadamkan pkl 15.32 WIB. Penyebab kebakaran diduga disengaja oleh orang yang tidak bertanggung jawab.  
Meninggal : 0  
Hilang : 0  
Luka Berat : 0  
Luka Ringan : 0  
Kerusakan : Luas lahan terbakar : ± 2 Ha  
Kerugian : -  
Upaya : BPBD Kab. Tuban, Petugas Perhutani beserta Polhut melakukan penanganan pemadaman api secara manual  
Sumber : Agen Bencana Jatim Kab. Tuban

---

4. Kabupaten / : Bojonegoro Kabupaten  
Kota  
Waktu : 2021-09-03 12:26:00  
Tipe : Kebakaran Hutan  
Kejadian  
Lokasi : Petak/118d RPH Besali, BKPH Kates, KPH Padangan, wilayah administratif pemerintahan Dsn besali, Ds. Meduri, Kec. Margomulyo, Kab. Bojonegoro  
Koordinat : -7.318492,111.524986  
Cuaca : Cerah  
Kronologi : Pada hari Jum'at 03 September 2021 pkl 12.30 WIB telah terjadi kebakaran di petak 34A1 RPH Dikir, BKPH Ngulahan, KPH Jatirogo, Kab. Tuban. Api berhasil dipadamkan pkl 15.32 WIB. Penyebab kebakaran diduga disengaja oleh orang yang tidak bertanggung jawab.  
Meninggal : 0  
Hilang : 0  
Luka Berat : 0  
Luka Ringan : 0  
Kerusakan : Luas lahan terbakar : ± 1 Ha  
Kerugian : -  
Upaya : BPBD Kab. Bojonegoro, Petugas Perhutani beserta Polhut melakukan penanganan pemadaman api secara manual.  
Sumber : Agen Bencana Jatim Kab. Bojonegoro

---

5. Kabupaten / : Tuban Kabupaten

Kota  
Waktu : 2021-09-03 10:30:00  
Tipe : Kebakaran Lahan  
Kejadian  
Lokasi : Ds. Jarorejo, Kec. Kerek, Kab. Tuban  
Koordinat : -6.905450,111.874725  
Cuaca : Cerah  
Kronologi : Pada hari Jum'at tanggal 03 September 2021 pukul 10.30 WIB telah terjadi kebakaran lahan seluas 1 Ha di Ds. Jarorejo, Kec. Kerek, Kab. Tuban. Penyebab kebakaran diduga dibakar oleh orang yang tidak bertanggung jawab.  
Meninggal : 0  
Hilang : 0  
Luka Berat : 0  
Luka : 0  
Ringan  
Kerusakan : -  
Kerugian : -  
Upaya : - Meninjau lokasi kejadian  
- RPH Simbatan melakukan pemadaman di lokasi kejadian  
Sumber : Agen Bencana Jawa Timur

---

6. Kabupaten / : Jombang Kabupaten  
Kota  
Waktu : 2021-09-03 08:00:00  
Tipe : Kebakaran Lahan  
Kejadian  
Lokasi : Dsn. Budug, RT. 10/ RW. 03, Ds. Tugusumberjo, Kec. Peterongan, Kab. Jombang.  
Koordinat : -7.528090,112.283058  
Cuaca : Cerah Angin Kencang  
Kronologi : 1. Pada hari Jum'at, 03 September pukul 08.00 WIB. telah terjadi kebakaran lahan di Dsn. Budug, RT. 10/ RW. 03, Ds. Tugusumberjo, Kec. Peterongan, Kab. Jombang. terlihat api mulai membakar lahan tebu dengan angin yang kencang  
2. Pukul 09.00 WIB. merembet ke rumpun bambu yang mendekati pemukiman dan warga melaporkan ke Pos Damkar Kab. Jombang  
3. Pukul 09.10 WIB. Damkar Kab. Jombang memberangkatkan 1 unit Fire Pump Truck dan 1 unit Suplay Truck dan 1 unit Fire Pump Truck dari Mojoagung  
4. Pukul 09.30 WIB. Tim Damkar tiba di lokasi dan melakukan pemadaman.  
5. Hingga saat ini masih dilakukan pembasahan.  
Meninggal : 0  
Hilang : 0  
Luka Berat : 0  
Luka : 0  
Ringan  
Kerusakan : Kerusakan akibat kebakaran, lahan tebu seluas ± 1ha hangus terbakar dan rumpun bambu seluas ± 0,1ha  
Kerugian : Kerugian akibat kebakaran di perkirakan mencapai Rp.15.000.000  
Upaya : - Meninjau lokasi kejadian  
- Tim Damkar Kab. Jombang berkordinasi dengan perangkat desa setempat  
- Melakukan assesment atau kaji cepat  
- Tim Damkar Kab. Jombang dan Mojoagung melakukan pemadaman api dan pembasahan serta di bantu oleh masyarakat setempat.

- Unsur yang terlibat :
- Pos Damkar Jombang
  - Pos Damkar Mojoagung
  - Polsek Peterongan
  - Perangkat Desa Tugusumberjo
  - ISJ
  - Gatana
  - Semar

Sumber : Agen Bencana Jatim

### III. Pantauan Gunung Api di Wilayah Jawa Timur

Gunung api di wilayah Jawa Timur yang terpantau sebagai berikut:

1. Gunung Bromo : **WASPADA** (Level II) Sejak Tanggal 20 Oktober 2016
2. Gunung Semeru : **WASPADA** (Level II) Sejak Tanggal 02 Mei 2013
3. Gunung Raung : **NORMAL** (Level I) Sejak Tanggal 09 Agustus 2021
4. Gunung Ijen : **NORMAL** (Level I) Sejak Tanggal 08 Agustus 2014
5. Gunung Kelud : **NORMAL** (Level I) Sejak Tanggal 07 Agustus 2014
6. Gunung Lamongan : **NORMAL** (Level I) Sejak Tanggal 19 April 2012
7. Gunung Arjuno – Welirang : **NORMAL** (Level I) Sejak Tahun 1995

### IV. Pantauan Titik Panas Wilayah Jawa Timur

Pantauan berdasarkan sensor **MODIS (Moderate Resolution Imaging Spectroradiometer)** dari Satelit Terra, Aqua, Suomi pada hari pada Jum'at - Sabtu, 03 - 04 September 2021, pukul 07.00 s/d 07.00 WIB. Dilaporkan sebagai berikut :

No.	Koordinat	Tanggal	Waktu (WIB)	Tingkat	Kecamatan	Kab/Kota	Keterangan
1.	-7.63977, 111.68437	2021-09-03	12.45:26 WIB	Medium	Mejayan	Madiun	Lahan Hutan
2.	-7.56673, 111.7355	2021-09-03	12.45:26 WIB	Medium	Saradan	Madiun	Lahan Hutan
3.	-7.44286, 111.70577	2021-09-03	12.45:26 WIB	Medium	Pilangkenceng	Madiun	Lahan Hutan
4.	-7.29127, 111.79484	2021-09-03	12.45:26 WIB	Medium	Ngasem	Bojonegoro	Lahan Hutan
5.	-7.64274, 111.8371	2021-09-03	12.45:26 WIB	Medium	Berbek	Nganjuk	Lahan Kosong
6.	-7.66606, 111.82131	2021-09-03	12.45:26 WIB	Medium	Berbek	Nganjuk	Lahan Kosong
7.	-8.19652, 112.30358	2021-09-03	12.45:26 WIB	Medium	Binangun	Blitar	Lahan Kosong
8.	-6.94862, 112.25893	2021-09-03	12.45:26 WIB	Medium	Laren	Lamongan	Lahan Kosong
9.	-6.92395, 112.5437	2021-09-03	13.36:39 WIB	Medium	Ujungpangkah	Gresik	Persawahan
10.	-7.04143, 112.57657	2021-09-03	12.45:26 WIB	Medium	Bungah	Gresik	Lahan Kosong
11.	-7.23345, 112.2476	2021-09-03	12.45:26 WIB	Medium	Sugio	Lamongan	Lahan Hutan
12.	-7.25193, 112.31882	2021-09-03	12.45:26 WIB	Medium	Sambeng	Lamongan	Lahan Hutan
13.	-7.27777, 112.67487	2021-09-03	13.36:39 WIB	Medium	Sambikerep	Surabaya	Lahan Kosong
14.	-7.62269, 112.35423	2021-09-03	13.36:39 WIB	Medium	Mojoagung	Jombang	Lahan Kosong
15.	-7.63117, 112.42906	2021-09-03	12.45:26 WIB	Medium	Jatirejo	Mojokerto	Lahan Hutan
16.	-7.88534, 112.68583	2021-09-03	09:48:00 WIB	Medium	Singosari	Malang	Persawahan
17.	-8.065, 113.29985	2021-09-03	09:48:00 WIB	Medium	Randu Agung	Lumajang	Persawahan
18.	-7.82619, 113.92995	2021-09-03	12.45:26 WIB	Medium	Klabang	Bondowoso	Lahan Kosong

19.	-7.83503, 114.26	2021-09-03	12:45:26 WIB	Medium	Banyuputih	Situbondo	Lahan Hutan
20.	-7.90234, 114.34337	2021-09-03	12:45:26 WIB	Medium	Banyuputih	Situbondo	Lahan Hutan
21.	-7.15735, 115.82105	2021-09-03	12:45:26 WIB	Medium	Sapeken	Sumenep	Lahan Kosong
22.	-7.26324, 111.291611	2021-09-03	13:50:00 WIB	Medium	Dander	Bojonegoro	Lahan Hutan
23.	-6.880330, 111.655197	2021-09-03	12:30:00 WIB	Medium	Tambakboyo	Tuban	Lahan Hutan
24.	-7.318492, 111.5249844	2021-09-03	12:26:00 WIB	Medium	Margomulyo	Bojonegoro	Lahan Hutan
25.	-7.528090, 112.283058	2021-09-03	08:00:00 WIB	Medium	Peterongan	Jombang	Lahan Hutan
26.	-6.905450, 111.874725	2021-09-03	10:30:00 WIB	Medium	Kerek	Tuban	Lahan Hutan
27.	-7.55265 111.78293	2021-09-03	12:45:26 WIB	Medium	Saradan	Madiun	Lahan Hutan
28.	-7.52789 111.81239	2021-09-03	12:45:26 WIB	Medium	Saradan	Madiun	Lahan Hutan
29.	-7.5277 112.44506	2021-09-03	12:45:26 WIB	Medium	Puri	Mojokerto	Sawah
30.	-7.82726 113.92401	2021-09-03	12:46:00 WIB	Medium	Klabang	Bondowoso	Lahan Hutan
31.	-6.83772 111.66879	2021-09-04	00:38:06 WIB	Medium	Jatirogo	Tuban	Lahan Hutan
32.	-6.96328 111.75121	2021-09-04	00:38:06 WIB	Medium	Singgahan	Tuban	Lahan Sawah
33.	-7.23321 111.79549	2021-09-04	00:38:06 WIB	Medium	Dander	Bojonegoro	Lahan Hutan
34.	-7.49032 111.86334	2021-09-04	00:38:06 WIB	Medium	Rejoso	Nganjuk	Lahan Hutan
35.	-7.57602 111.85644	2021-09-04	01:11:00 WIB	Medium	Bagor	Nganjuk	Sawah
36.	-7.58006 111.85649	2021-09-04	00:38:06 WIB	Medium	Bagor	Nganjuk	Sawah
37.	-7.58082 112.40376	2021-09-04	00:38:06 WIB	Medium	Jatirejo	Mojokerto	Sawah
38.	-7.43731 112.49208	2021-09-04	00:38:06 WIB	Medium	Tarik	Sidoarjo	Sawah
39.	-7.40523 112.58029	2021-09-04	00:38:06 WIB	Medium	Krian	Sidoarjo,	Sawah
40.	-7.68728 112.94366	2021-09-04	00:38:06 WIB	Medium	Rejoso	Pasuruan	Sawah
41.	-8.00934 113.26289	2021-09-04	00:38:06 WIB	Medium	Kalkah	Lumajang	Sawah
42.	-7.70467 113.94024	2021-09-04	00:38:06 WIB	Medium	Panarukan	Situbondo	Sawah
43.	-8.13042 112.47282	2021-09-04	01:30:44 WIB	Medium	Kromengan	Malang	Sawah
44.	-7.698 112.08533	2021-09-04	01:30:44 WIB	Medium	Papar	Kediri	Sawah

## V. Peringatan Dini Cuaca Wilayah Jawa Timur

A. Peringatan Dini Cuaca Jawa Timur pada hari Jum'at - Sabtu, 03 - 04 September 2021, pukul 07.00 s/d 07.00 WIB berpotensi terjadi Hujan Sedang – Lebat yang dapat disertai Kilat/Petir dan Angin Kencang terjadi sebanyak **Nihil** peringatan (Prakirawan-BMKG Surabaya).

B. Penyebaran informasi peringatan dini Jawa Timur :

1. Menelepon Kabupaten/ Kota yang diperkirakan berpotensi terjadi hujan.
2. Menyebarakan informasi melalui Radio Komunikasis VHF BPBD Provinsi Jawa Timur pada freq 169.225 Mhz dan VHF RAPI pada freq 142.040 Mhz.
3. Menyebarakan informasi ke Kab/Kota melalui SMS Gateway BPBD Provinsi Jawa Timur dan melalui ponsel monitoring nomor 081231780000 dan Jejaring Sosial.

## VI. Prakiraan Cuaca Wilayah Jawa Timur

Prakiraan Cuaca Provinsi Jawa Timur pada **Sabtu - Minggu, 04 – 05 September 2021, pukul 07.00 s/d 07.00 WIB**. Dilaporkan sebagai berikut :

- A. - **Pagi hari** : diprakirakan Cerah, dan Berawan.  
- **Siang-Sore hari** : diprakirakan Cerah, Berawan, dan Hujan Ringan-Sedang.  
- **Malam hari** : diprakirakan Cerah, Berawan, Berkabut, dan Hujan Ringan-Sedang.  
- **Dini hari** : diprakirakan Cerah, Berawan, Berkabut, dan Hujan Ringan-Sedang.
- **Suhu udara** : 13 - 36 °C  
- **Kelembapan udara** : 40 - 95 %  
- **Angin** : dominan dari Tenggara - Timur dengan kecepatan 05 - 30 km/jam
- B. - **Peringatan dini** : Nihil

Sumber : BMKG Stasiun Meteorologi Juanda

## VII. Prakiraan Tinggi Gelombang

Prakiraan gelombang laut maksimum di wilayah Jawa Timur **Sabtu – Minggu, 04 – 05 September 2021, pukul 07.00 s/d 07.00 WIB**. Dilaporkan sebagai berikut :

- A. **Kondisi Sinoptik** : Berawan, arah angin dari Tenggara - Selatan, kec. angin maksimum di L. Jawa bagian timur 18 knots dan S. Hindia selatan Jatim 16 knots. Tinggi gelombang di L. Jawa bagian timur antara 0.5-1.8 m dan di S. Hindia selatan Jatim antara 2.5-5.5 m.
- B. **Peringatan** : Waspada tinggi gelombang lebih dari 2.5 m di Perairan selatan Jatim, S. Hindia selatan Jatim.

Sumber : BMKG Maritim Surabaya

## VIII. Komunikasi Radio

Berdasarkan monitoring dari Media Sosial (Facebook, WhatsApp & Telegram) dan Radio Pusdalops BPBD Provinsi Jawa Timur di Frekwensi HF 11.437.5, VHF 169.225 Mhz, dan VHF 142.040 MHz pada hari pada **Jum'at - Sabtu, 03 - 04 September 2021, pukul 07.00 s/d 07.00 WIB**.Dilaporkan sebagai berikut :

LOG SHEET		Tanggal : 03 – 04 September 2021
		Hari : Jum'at – Sabtu
Operator : Ali, Afif, Edo		STASIUN : PUSDALOPS BPBD JATIM
REKAP PERCAKAPAN		
Waktu	Pengirim	Percakapan
03/09/2021 07:00:00	Kota Pasuruan	Cerah
03/09/2021 07:00:00	Kab. Nganjuk	Cerah
03/09/2021 07:00:00	Kab. Ponorogo	Cerah Berawan
03/09/2021 07:00:00	Kab. Jombang	Cerah
03/09/2021 07:00:00	Kab. Bojonegoro	Cerah
03/09/2021 07:00:00	Kab. Blitar	Berawan
03/09/2021 07:00:00	Kab. Madiun	Cerah Berawan
03/09/2021 07:00:00	Kab. Pacitan	Berawan
03/09/2021 07:00:00	Kab. Banyuwangi	Cerah Berawan
03/09/2021 07:00:00	Kota Batu	Cerah
03/09/2021 07:00:00	Kab. Ngawi	Cerah
03/09/2021 07:17:00	Kota Kediri	Cerah
03/09/2021 07:19:00	Kab. Gresik	Cerah
03/09/2021 07:20:00	Kab. Probolinggo	Cerah
03/09/2021 07:27:00	kab. Situbondo	Cerah
03/09/2021 07:30:00	Kab. Mojokerto	Cerah Berawan
03/09/2021 07:33:00	Kab. Kediri	Cerah
03/09/2021 07:34:00	Kota Madiun	Cerah
03/09/2021 07:43:00	Kab. Trenggalek	Berawan
03/09/2021 07:58:00	Kota Blitar	Cerah

03/09/2021 08:00:00	Kab. Pamekasan	Cerah
03/09/2021 08:00:00	Kab. Gresik	Cerah
03/09/2021 08:00:00	Kab. Magetan	Cerah
03/09/2021 08:20:00	Kab. Madiun	Cerah
03/09/2021 09:00:00	Kab. Mojokerto	Cerah
03/09/2021 09:09:00	Kab. Magetan	Cerah
03/09/2021 09:09:00	Kab. Madiun	Cerah
03/09/2021 09:10:00	Kab. Tuban	Cerah
03/09/2021 09:36:00	Kab. Ponorogo	Cerah
03/09/2021 09:44:00	Kab. Malang	Berawan
03/09/2021 09:54:00	Kab. Bojonegoro	Cerah
03/09/2021 09:58:00	Kab. Jombang	Cerah
03/09/2021 10:08:00	Kota Pasuruan	Cerah
03/09/2021 10:19:00	Kab. Nganjuk	Cerah Berawan
03/09/2021 10:39:00	Kab. Pamekasan	Cerah
03/09/2021 10:49:00	Kab. Ponorogo	Cerah
03/09/2021 11:58:00	Kab. Gresik	Cerah Berawan
03/09/2021 12:00:00	Kota Batu	Cerah Berawan
03/09/2021 12:21:00	Kab. Pacitan	Berawan
03/09/2021 12:22:00	Kab. Tulungagung	Cerah
03/09/2021 12:22:00	Kab. Trenggalek	Cerah Berawan
03/09/2021 12:29:00	Kab. Tulungagung	Cerah
03/09/2021 12:45:00	Kab. Ponorogo	Cerah
03/09/2021 12:47:00	Kab. Sidoarjo	Cerah
03/09/2021 12:48:00	Kab. Pamekasan	Cerah
03/09/2021 12:56:00	Kab. Sampang	Cerah
03/09/2021 13:00:00	Kab. Jombang	Cerah
03/09/2021 13:00:00	Kab. Ponorogo	Cerah Berawan
03/09/2021 13:10:00	Kota Batu	Cerah Berawan
03/09/2021 13:12:00	Kab. Gresik	Cerah Berawan
03/09/2021 13:27:00	Kab. Madiun	Cerah
03/09/2021 13:30:00	Kab. Situbondo	Cerah
03/09/2021 13:38:00	Kab. Probolinggo	Cerah
03/09/2021 14:00:00	Kota Pasuruan	Cerah
03/09/2021 14:18:00	Kab. Trenggalek	Cerah Berawan
03/09/2021 14:21:00	Kab. Kediri	Cerah
03/09/2021 14:23:00	Kota Probolinggo	Cerah
03/09/2021 14:44:00	Kab. Tuban	Cerah
03/09/2021 15:00:00	Kab. Magetan	Cerah
03/09/2021 15:00:00	Kab. Ngawi	Cerah Berawan
03/09/2021 15:08:00	Kab. Ngawi	Cerah Berawan
03/09/2021 15:22:00	Kab. Madiun	Cerah
03/09/2021 15:23:00	Kab. Gresik	Cerah
03/09/2021 15:56:00	Kab. Tulungagung	Cerah Berawan
03/09/2021 15:58:00	Kab. Jombang	Cerah
03/09/2021 15:59:00	Kab. Nganjuk	Cerah Berawan
03/09/2021 16:01:00	Kab. Ponorogo	Cerah Berawan
03/09/2021 16:54:00	Kota Pasuruan	Cerah Berawan
03/09/2021 17:15:00	Kab. Trenggalek	Berawan
03/09/2021 17:25:00	Kab. Pacitan	Berawan
03/09/2021 17:56:00	Kab. Gresik	Cerah
03/09/2021 18:00:00	Kota Kediri	Cerah Berawan
03/09/2021 18:10:00	Kota Batu	Berawan




03/09/2021 18:12:00	Kab. Malang	Berawan
03/09/2021 18:12:00	Kab. Sampang	Cerah
03/09/2021 18:24:00	Kab. Magetan	Cerah
03/09/2021 18:34:00	Kab. Ponorogo	Cerah
03/09/2021 19:00:00	Kab. Kediri	Cerah Berawan
03/09/2021 19:00:00	Kab. Jombang	Cerah
03/09/2021 19:00:00	Kab. Nganjuk	
03/09/2021 19:00:00	Kab. Pasuruan	Cerah
03/09/2021 19:00:00	Kab. Bojonegoro	Cerah
03/09/2021 19:05:00	Kab. Lamongan	Cerah
03/09/2021 19:06:00	Kota Blitar	Cerah Berawan
03/09/2021 19:07:00	Kab. Trenggalek	Cerah
03/09/2021 19:09:00	Kota Probolinggo	Cerah
03/09/2021 19:17:00	Kab. Sidoarjo	Cerah
03/09/2021 19:41:00	Kab. Situbondo	Cerah Berawan
03/09/2021 19:42:00	Kab. Probolinggo	Cerah
03/09/2021 20:00:00	Kab. Nganjuk	Cerah
03/09/2021 20:59:00	Kota Pasuruan	Cerah
03/09/2021 21:00:00	Kab. Mojokerto	Cerah
03/09/2021 21:31:00	Kab. Ngawi	Berawan
03/09/2021 21:36:00	Kab. Bondowoso	Cerah Berawan
03/09/2021 21:38:00	Kab. Lumajang	Cerah Berawan
03/09/2021 21:44:00	Kab. Gresik	Cerah
03/09/2021 22:03:00	Kab. Gresik	Cerah
03/09/2021 22:04:00	Kab. Ponorogo	Cerah Berawan
03/09/2021 23:00:00	Kab. Magetan	Cerah
03/09/2021 23:05:00	Kab. Trenggalek	Cerah Berawan
03/09/2021 23:06:00	Kab. Banyuwangi	Cerah - Berawan
03/09/2021 23:30:00	Kab. Ponorogo	Cerah Berawan
03/09/2021 23:35:00	Kab. Nganjuk	Cerah
04/09/2021 01:07:00	Kab. Jombang	Cerah
04/09/2021 01:21:00	Kab. Nganjuk	Cerah
04/09/2021 03:49:00	Kab. Sidoarjo	Cerah
04/09/2021 04:00:00	Kab. Jombang	Cerah
04/09/2021 04:04:00	Kab. Lumajang	Cerah Berawan
04/09/2021 06:01:00	Kab. Bondowoso	Berawan
04/09/2021 06:08:00	Kota Madiun	Cerah
04/09/2021 06:41:00	Kab. Malang	Berawan
04/09/2021 06:52:00	Kab. Sidoarjo	Cerah
04/09/2021 06:52:00	Kab. Sampang	Cerah
04/09/2021 06:57:00	Kab. Jombang	Cerah
04/09/2021 06:59:00	Kab. Bojonegoro	Cerah
04/09/2021 07:00:00	Kota Pasuruan	Cerah
04/09/2021 07:00:00	Kab. Ponorogo	Cerah Berawan

Sidoarjo, 04 September 2021

a.n. KAPUSDALOPS PB

BPBD Prov. Jawa Timur

Manager,




**DINO ANDALANANTO, S.Kom**

NIPTTPK. 208-03061985-012019-1875

Operator,

1.



**MUHAMMAD ALI ROZAKI**

NIPTTPK. 208-10021980-012019-1944

2.



**AFIF MAS GHOZANI**

NIPTTPK. 208-18061994-042020-5433

3.



**TANGGUH KRIDO LAKSONO**