

PEMERINTAH PROVINSI JAWA TIMUR  
**BADAN PENANGGULANGAN BENCANA DAERAH**

Jl. Letjen S. Parman No. 55 Waru, Telp. (031) 8550222; Fax. (031) 8550101

**WARU – SIDOARJO**

Sidoarjo, 03 September 2021

Nomor : 360/ <sup>1992</sup> /208.1/2021  
Sifat : Penting  
Lampiran : -  
Perihal : Laporan Harian Bencana

Kepada  
Yth. Ibu Gubernur Jawa Timur

Di **SURABAYA**

Bersama ini disampaikan dengan hormat **Laporan Harian** PUSDALOPS PB BPBD Provinsi Jawa Timur kejadian bencana pada Tanggal 02 – 03 September 2021 pukul 07.00 WIB, berdasarkan pantauan petugas piket dan laporan dari BPBD Kabupaten / Kota se Jawa Timur sebagaimana terlampir.

Demikian untuk menjadi periksa.

An. KEPALA PELAKSANA  
BADAN PENANGGULANGAN BENCANA DAERAH  
PROVINSI JAWA TIMUR

Sekretaris,



**ERWIN INDRA WIDJAJA, SE, M.AP**


Pembina TK I

NIP. 1969

0823 199003 1 008

TEMBUSAN :

- Yth. 1. Bp. Kepala BNPB di Jakarta  
2. Bp. Kepala Kepolisian Daerah Jawa Timur  
3. Bp. Wakil Gubernur Jawa Timur  
4. Bp. Sekretaris Daerah Prov. Jatim selaku Kepala ex officio BPBD Prov. Jatim  
5. Bp. Kepala Pelaksana BPBD Prov. Jatim



PEMERINTAH PROVINSI JAWA TIMUR  
BADAN PENANGGULANGAN BENCANA DAERAH

Jl. Letjen. S. Parman No. 55 Waru, Telp. (031) 8550222; Fax. (031) 8550101  
SIDOARJO – 61256

LAPORAN HARIAN PUSDALOPS

Dilaporkan kejadian alam dan bencana di wilayah Jawa Timur yang terjadi pada **Kamis - Jumat, 02 - 03 September 2021, pukul 07.00 s/d 07.00 WIB**. Informasi yang diperoleh PUSDALOPS BPBD Provinsi Jawa Timur, sebagai berikut :

I. Kejadian Bencana  
Nihil.

II. Kejadian Lain – Lain

1. Kabupaten / : Nganjuk Kabupaten  
Kota

Waktu : 2021-09-02 18:30:00

Tipe : Kebakaran Hutan

Kejadian

Lokasi : Petak 215 b ,RPH Senggowar BKPH Wengkal , KPH Nganjuk

Koordinat : -7.559828,111.893921

Cuaca : Cerah

Kronologi : Saat patroli di petak 215 b melihat kepulan asap tebal dari kejauhan yang diperkirakan berasal dari petak 215 b. Tim Gab.PJJ /LO Polmob Divre , Polmob Nganjuk beserta Polhuter menuju arah sumber asap tersebut dan ternyata benar di petak 215 b terjadi kebakaran kemudian Tim memadamkan api bersama jajaran RPH Senggowar berusaha memadamkan api dengan menggunakan gepyok ranting basah dan membuat ilaran dengan menggunakan sabit.

Meninggal : 0

Hilang : 0

Luka Berat : 0

Luka : 0

Ringan

Kerusakan : -

Kerugian : Rp 45.000

Upaya : - Konsolidasi petugas dilapangan  
- Koordinasi dengan pihak lain terkait  
- Meminta bantuan dari masyarakat dan LMDH  
- Laporan lisan kepada pimpinan langsung  
- Membuat ilaran/sekat bakar  
- Memadamkan langsung ke titik api.

Sumber : POSKO BENCANA ALAM JATIM

2. Kabupaten / : Probolinggo Kabupaten  
Kota

Waktu : 2021-09-02 17:00:00

Tipe : Kebakaran Hutan

Kejadian

Lokasi : Desa Bulujaran, Kecamatan Tegalsiwalan, Kabupaten Probolinggo

Koordinat : -7.872809,113.225388

Cuaca : Cerah

Kronologi : Terjadi kebakaran hutan Pada hari Kamis 02 September 2021, sekitar pukul 18:30 WIB. api semakin besar ,penjaga hutan dan warga memadamkan api secara manual dan api bisa padam total sekitar pukul 21:00 WIB.

Meninggal : 0  
Hilang : 0  
Luka Berat : 0  
Luka : 0  
Ringan  
Kerusakan : -  
Kerugian : -  
Upaya : penjaga hutan dan warga memadamkan api secara manual  
unsur yang terlibat :  
- penjaga hutan  
- BPBD kab.probolinggo  
- Agen PB Jatim  
Sumber : AGEN BENCANA JATIM KAB.PROBOLINGGO

---

3. Kabupaten / : Sidoarjo Kabupaten  
Kota  
Waktu : 2021-09-02 16:15:00  
Tipe : Kebakaran  
Kejadian  
Lokasi : Desa Tawangsari RT 01 RW 01 Kec. Taman, Kabupaten Sidoarjo  
Koordinat : -7.363111,112.597427  
Cuaca : Cerah  
Kronologi : Pada hari Kamis, 02 September 2021 pukul 16.15 WIB, An. Abdul rojak melaporkan ke PMK Posko unit Buduran bahwa terjadi kebakaran lahan kosong di Desa Tawangsari RT 01 RW 01 Kecamatan Taman, Kabupaten Sidoarjo.  
Meninggal : 0  
Hilang : 0  
Luka Berat : 0  
Luka : 0  
Ringan  
Kerusakan : 1 unit lahan seluas 6 x 6 m<sup>2</sup>  
Kerugian : -  
Upaya : 2 unit mobil PMK meluncur ke tempat kejadian dan memadamkan api.  
Sumber : AGEN BENCANA JATIM KAB SIDOARJO

---

4. Kabupaten / : Sidoarjo Kabupaten  
Kota  
Waktu : 2021-09-02 16:00:00  
Tipe : Kebakaran  
Kejadian  
Lokasi : Desa Wonokupang RT 08 RW 04, Kecamatan Balongbendo, Kabupaten Sidoarjo  
Koordinat : -7.416266,112.514740  
Cuaca : Cerah  
Kronologi : Pada hari Kamis, 02 September 2021 pukul 16.00 WIB, An. Bpk. Supardi melaporkan ke PMK Posko unit Krian bahwa terjadi kebakaran rumah penduduk di Desa Wonokupang RT 08 RW 04, Kecamatan Balongbendo, Kabupaten Sidoarjo. Penyebab kebakaran karena arus pendek listrik.  
Meninggal : 0  
Hilang : 0  
Luka Berat : 0  
Luka : 0

Ringan  
Kerusakan : 1 unit rumah dengan luas yang terbakar 7 x 10 m<sup>2</sup>  
Kerugian : -  
Upaya : BPBD Kab. Sidoarjo Mengerahkan 1 Unit mobil PMK Posko Krian ke lokasi kejadian dan langsung memadamkan api.  
Sumber : AGEN BENCANA JATIM KABUPATEN SIDOARJO

---

5. Kabupaten / : Sidoarjo Kabupaten  
Kota  
Waktu : 2021-09-02 16:00:00  
Tipe : Kebakaran Lahan  
Kejadian  
Lokasi : Desa Tanjungsari, Kecamatan Taman, Kabupaten Sidoarjo  
  
Koordinat : -7.366660,112.630051  
Cuaca : Cerah  
Kronologi : Pada hari Kamis, 02 September 2021 pukul 16.00 WIB, An. Bpk. Najib melaporkan ke PMK Posko unit Krian bahwa terjadi kebakaran lahan kosong di Desa Tanjungsari, Kecamatan Taman, Kabupaten Sidoarjo  
  
Meninggal : 0  
Hilang : 0  
Luka Berat : 0  
Luka : 0  
Ringan  
Kerusakan : Luas Lahan yang terbakar : ± 10.000 m<sup>2</sup>  
Kerugian : -  
Upaya : 1. Melakukan assesment di lokasi kejadian  
2. Meluncurkan 1 unit mobil PMK Posko Krian ke tempat kejadian  
3. Meluncurkan 1 unit mobil PMK Posko Waru ke tempat kejadian  
4. Pukul 17.30 WIB, Api sudah berhasil dipadamkan  
  
Sumber : AGEN BENCANA JATIM KABUPATEN SIDOARJO

---

6. Kabupaten / : Sidoarjo Kabupaten  
Kota  
Waktu : 2021-09-02 16:00:00  
Tipe : Kebakaran Lahan  
Kejadian  
Lokasi : Ds. tanjungsari, Kec. Taman, Kab. Sidoarjo  
Koordinat : -7.366670,112.630051  
Cuaca : Cerah  
Kronologi : Pada hari Kamis, 02 September 2021 pukul 16.00 WIB, terjadi kebakaran lahan kosong seluas ± 10.000 m<sup>2</sup>. Bapak Najib melaporkan ke PMK Posko unit Krian bahwa terjadi kebakaran lahan kosong dan api bisa di padamkan pukul 17.30 WIB.  
  
Meninggal : 0  
Hilang : 0  
Luka Berat : 0  
Luka : 0  
Ringan  
Kerusakan : -  
Kerugian : -  
Upaya : BPBD Mengerahkan 1 Unit mobil PMK Posko Krian dan 1 unit mobil PMK

Waru ke lokasi kejadian.

Unsur yang terkait :

- BPBD Kab. Sidoarjo

- PMK Posko Krian

- PMK Posko Waru

Sumber : AGEN BENCANA JATIM BPBD KAB. SIDOARJO

---

7. Kabupaten / : Madiun Kabupaten  
Kota  
Waktu : 2021-09-02 15:20:00  
Tipe : Kebakaran  
Kejadian  
Lokasi : Dsn Bulu Rejo, Desa Banteng perbatasan Dsn Kedungrejo, Desa Mojopurno  
Kec. Wungu, Kab Madiun  
Koordinat : -7.646591,111.561699  
Cuaca : Cerah  
Kronologi : Pada hari Kamis, 02 September 2021. Perkiraan pukul 15:20 WIB Babinsa  
Mojopurno melaporkan ke PMK Kabupaten Madiun bahwa terjadi  
kebakaran lahan tebu.  
Meninggal : 0  
Hilang : 0  
Luka Berat : 0  
Luka : 0  
Ringan  
Kerusakan : - Luas area kebakaran : ± 3Ha  
- Luas yang terbakar : Hampir semua lahan tebu terbakar  
Kerugian : -  
Upaya : BPBD Kab. Madiun mengerahkan 2 Unit mobil PMK ke lokasi kejadian  
Unsur yang terlibat:  
-PMK kabupaten Madiun  
-Polsek Wungu  
-Koramil Wungu  
-BPBD DAN AGEN kabupaten Madiun.  
-Pemdes setempat  
-Masyarakat Sekitar  
Sumber : AGEN BENCANA JATIM KAB MADIUN

---

8. Kabupaten / : Ngawi Kabupaten  
Kota  
Waktu : 2021-09-02 14:00:00  
Tipe : Kebakaran  
Kejadian  
Lokasi : Dusun Ngasem, Desa Pelangkidul, RT/RW 009/03, Kecamatan Kedunggal, Kabupaten Ngawi  
Koordinat : -7.448330,111.299377  
Cuaca : Cerah  
Kronologi : Pada hari Kamis, 02 September 2021 pukul 14.00 WIB terjadi kebakaran  
rumah di Dusun Ngasem, Desa Pelangkidul, RT/RW 009/03, Kecamatan  
Kedunggal, Kabupaten Ngawi. Penyebab kebakaran karena konsleting  
listrik.  
Meninggal : 0  
Hilang : 0  
Luka Berat : 0  
Luka : 0  
Ringan

Kerusakan : 1 unit rumah  
Kerugian : -  
Upaya : Tim BPBD Kabupaten Ngawi dengan dibantu warga sekitar turun ke lokasi kejadian dan memadamkan api.  
Sumber : AGEN BENCANA JATIM KABUPATEN NGAWI

---

9. Kabupaten / : Sidoarjo Kabupaten  
Kota  
Waktu : 2021-09-02 13:00:00  
Tipe : Kebakaran Lahan  
Kejadian  
Lokasi : Desa Sarirogo RT 01 RW 03 Kec. Sidoarjo, Kabupaten Sidoarjo  
  
Koordinat : -7.447235,112.636780  
Cuaca : Cerah  
Kronologi : Pada hari Kamis, 02 September 2021 pukul 13.00 WIB, An. Yunan (Warga) melaporkan ke PMK Posko unit Candi bahwa terjadi kebakaran lahan bambu di Desa Sarirogo RT 01 RW 03 Kec. Sidoarjo, Kabupaten Sidoarjo.  
Meninggal : 0  
Hilang : 0  
Luka Berat : 0  
Luka Ringan : 0  
Kerusakan : Lahan bambu seluas 40 m<sup>2</sup>  
Kerugian : -  
Upaya : 1 unit mobil PMK Kecamatan Candi terjun ke lokasi kejadian untuk memadamkan api.  
Sumber : AGEN BENCANA JATIM KABUPATEN SIDOARJO

---

10. Kabupaten / : Sidoarjo Kabupaten  
Kota  
Waktu : 2021-09-02 10:40:00  
Tipe : Kebakaran  
Kejadian  
Lokasi : Jl. Raya Waru Km 15 Kecamatan Waru, Kabupaten Sidoarjo  
  
Koordinat : ,112.722557  
Cuaca : Cerah  
Kronologi : Pada hari Kamis, 02 September 2021 pukul 10.40 WIB, An. Supadi (Warga) melaporkan ke PMK Posko unit Waru bahwa terjadi kebakaran gudang dan lahan kosong yang disebabkan karena pembakaran sampah di Jl. Raya Waru Km 15 Kecamatan Waru, Kabupaten Sidoarjo.  
Meninggal : 0  
Hilang : 0  
Luka Berat : 0  
Luka Ringan : 0  
Kerusakan : 1 unit bangunan seluas 50 m<sup>2</sup>  
Lahan seluas 20 m<sup>2</sup>  
Kerugian : -  
Upaya : 2 unit mobil PMK terjun ke lokasi kejadian dan langsung memadamkan api.  
Sumber : AGEN BENCANA JATIM KABUPATEN SIDOARJO

---

11. Kabupaten / : Magetan Kabupaten

Kota  
Waktu : 2021-09-02 09:50:00  
Tipe : Pohon Tumbang  
Kejadian  
Lokasi : Jalan Kunti RT 02 RW 002, Kel. Sukowinangun, Kec. Magetan, Kab. Magetan  
Koordinat : -7.647400,111.329498  
Cuaca : Cerah  
Kronologi : Pukul 09:50 WIB telah terjadi pohon tumbang disebabkan oleh angin yang berhembus cukup kencang. Pohon Tumbang jenis *Filicium* dengan lingkaran +80 cm menutup 100% akses Jalan Kunti RT 02 RW 002 Kel.Sukowinangun, Kec. Magetan, Kab. Magetan.  
Meninggal : 0  
Hilang : 0  
Luka Berat : 0  
Luka Ringan : 0  
Kerusakan : -  
Kerugian : -  
Upaya : BPBD Kab. Magetan melakukan pembersihan dan penanganan dengan dibantu masyarakat dan TNI-POLRI.  
Sumber : AGEN BENCANA JATIM KAB MAGETAN

---

12. Kabupaten / : Pacitan Kabupaten  
Kota  
Waktu : 2021-09-02 09:28:00  
Tipe : Gempa Bumi  
Kejadian  
Lokasi : 84 km Tenggara PACITAN-JATIM  
Koordinat : ,111.388992  
Cuaca : Cerah  
Kronologi : Info Gempa Mag:3.6 SR, 02-Sep-21 09:28:38 WIB, Lok:8.884 LS,111.38899 BT  
Meninggal : 0  
Hilang : 0  
Luka Berat : 0  
Luka Ringan : 0  
Kerusakan : -  
Kerugian : -  
Upaya : Menyebarkan informasi melalui media yang ada  
Sumber : BMKG-PGR VII

---

13. Kabupaten / : Surabaya Kota  
Kota  
Waktu : 2021-09-02 08:44:00  
Tipe : Kebakaran  
Kejadian  
Lokasi : Jl. Hayam Wuruk Baru 1 No 62 - 72 RT 7 RW 11, Kel. Sawunggaling, Kec. Wonokromo, Kota. Surabaya  
Koordinat : -7.296300,112.732101  
Cuaca : Cerah  
Kronologi : Pukul 08.30 WIB, Dari warga (Saksi Mata Kejadian) mengetahui ada asap

yg keluar dari rumah No. 4 yang dihuni Ibu Mangil (Warakawuri). Awal kejadian dikarenakan ada konsleting listrik yang kemudian menjalar ke atas rumah Ibu Mangil titik kebakaran yang selanjutnya dengan dibantu beberapa warga yang lain kemudian berusaha memadamkan api dengan peralatan dan perlengkapan seadanya.

Meninggal	: 0
Hilang	: 0
Luka Berat	: 0
Luka Ringan	: 0
Kerusakan	: Luas yang terbakar masing - masing rumah ± 4 m x 15 m Yang terbakar : 9 Rumah Permanen Yang terdampak : 2 Rumah Permanen Status Tanah : Kodam V Brawijaya Ket : Rumah Dinas Angkatan Darat
Kerugian	: -
Upaya	: Unit yang diberangkatkan : 18 Unit - 1 Unit Tempur Poskotis Joyoboyo - 1 Unit Tempur Pos Pakis TVRI - 1 Unit Tempur Pos Grudo - 2 Unit Tempur Rayon 4 Wiyung - 1 Unit Tempur Pos Jambangan - 1 Unit Tempur Pos Sukolilo - 1 Unit Tempur Rayon 5 Margomulyo - 1 Unit Tempur Rayon 1 Pasar turi - 1 Unit Tempur Pos Waru gunung - 1 Unit Tempur Pos Kalirungkut - 1 Unit Tempur Rayon 3 Rungkut - 7 Unit Tim Rescue  Unit bantuan : - 3 Unit Tangki air DKRTH  Penanganan oleh : 1. Dinas Pemadam Kebakaran Kota Surabaya 2. PMI 3. BPB Linmas 4. PLN 5. Satpol PP 6. Dishub 7. Polsek Wonokromo 8. DKRTH
Sumber	: Pak Mustofa (Bidang Rehabilitas dan Rekonstruksi)

### III. Pantauan Gunung Api di Wilayah Jawa Timur

Gunung api di wilayah Jawa Timur yang terpantau sebagai berikut:

1. Gunung Bromo : **WASPADA** (Level II) Sejak Tanggal 20 Oktober 2016
2. Gunung Semeru : **WASPADA** (Level II) Sejak Tanggal 02 Mei 2013
3. Gunung Raung : **NORMAL** (Level I) Sejak Tanggal 09 Agustus 2021
4. Gunung Ijen : **NORMAL** (Level I) Sejak Tanggal 08 Agustus 2014
5. Gunung Kelud : **NORMAL** (Level I) Sejak Tanggal 07 Agustus 2014
6. Gunung Lamongan : **NORMAL** (Level I) Sejak Tanggal 19 April 2012
7. Gunung Arjuno – Welirang : **NORMAL** (Level I) Sejak Tahun 1995



#### IV. Pantauan Titik Panas Wilayah Jawa Timur

Pantauan berdasarkan sensor *MODIS (Moderate Resolution Imaging Spectroradiometer)* dari Satelit Terra, Aqua, Suomi pada hari pada Kamis - Jumat, 02 - 03 September 2021, pukul 07.00 s/d 07.00 WIB. Dilaporkan sebagai berikut :

No.	Koordinat	Tanggal	Waktu (WIB)	Tingkat	Kecamatan	Kab/Kota	Keterangan
1.	-7.288, 111.44858	2021-09-02	13:04:22 WIB	Medium	Margomulyo	Bojonegoro	Lahan Hutan
2.	-7.288, 111.44858	2021-09-02	13:04:22 WIB	Medium	Margomulyo	Bojonegoro	Sawah
3.	-7.39366, 111.59825	2021-09-02	13:04:22 WIB	Medium	Bringin	Ngawi	Lahan Hutan
4.	-7.41335, 111.66627	2021-09-02	13:04:22 WIB	Medium	Karangjati	Ngawi	Lahan Hutan
5.	-7.45858, 111.69664	2021-09-02	13:04:22 WIB	Medium	Pilangkenceng	Madiun	Lahan Hutan
6.	-7.49743, 111.74099	2021-09-02	13:04:22 WIB	Medium	Saradan	Madiun	Lahan Hutan
7.	-7.61083, 111.75141	2021-09-02	13:04:22 WIB	Medium	Gemarang	Madiun	Lahan Hutan
8.	-6.87624, 111.74413	2021-09-02	13:04:22 WIB	Medium	Jatirogo	Tuban	Lahan Hutan
9.	-7.59898, 111.78235	2021-09-02	13:04:22 WIB	Medium	Gemarang	Madiun	Lahan Hutan
10.	-7.60265, 111.80418	2021-09-02	13:04:22 WIB	Medium	Wilangan	Nganjuk	Lahan Hutan
11.	-7.04948, 111.83932	2021-09-02	13:04:22 WIB	Medium	Parengan	Tuban	Lahan Hutan
12.	-7.04948, 111.83932	2021-09-02	13:04:22 WIB	Medium	Ngluyu	Nganjuk	Lahan Hutan
13.	-7.51586, 111.99684	2021-09-02	3:04:22 WIB	Medium	Gondang	Nganjuk	Lahan Hutan
14.	-7.45652, 111.9928	2021-09-02	13:04:22 WIB	Medium	Ngluyu	Nganjuk	Lahan Hutan
15.	-7.51586, 111.99684	2021-09-02	13:04:22 WIB	Medium	Gondang	Nganjuk	Lahan Hutan
16.	-7.82421, 111.98042	2021-09-02	01:15:57 WIB	Medium	Mojoroto	Kediri	Sawah
17.	-7.79642, 112.02904	2021-09-02	13:04:22 WIB	Medium	Ngasem	Kediri	Limbah Pabrik
18.	-7.39207, 112.05162	2021-09-02	13:04:22 WIB	Medium	Kedungadem	Bojonegoro	Lahan Hutan
19.	-7.43383, 112.22015	2021-09-02	01:15:57 WIB	Medium	Ploso	Jombang	Sawah
20.	-7.26981, 112.29849	2021-09-02	13:04:22 WIB	Medium	Sambeng	Lamongan	Lahan Hutan
21.	-6.92452, 112.47678	2021-09-02	13:04:22 WIB	Medium	Panceng	Gresik	Lahan Hutan
22.	-7.2546, 112.55666	2021-09-02	13:04:22 WIB	Medium	Cerme	Gresik	Sawah
23.	-7.09476, 112.79254	2021-09-02	13:04:22 WIB	Medium	Tragah	Bangkalan	Sawah
24.	-7.15045, 112.9343	2021-09-02	13:04:22 WIB	Medium	Modung	Bangkalan	Lahan Hutan
25.	-7.75461, 113.49625	2021-09-02	13:04:22 WIB	Medium	Paiton	Probolinggo	Pembakaran Sampah
26.	-7.10369, 114.32253	2021-09-02	13:04:22 WIB	Medium	Gayam	Sumenep	Lahan Hutan
27.	-7.08292, 114.34963	2021-09-02	13:04:22 WIB	Medium	Nonggunong	Sumenep	Lahan Hutan
28.	-7.66439, 113.97785	2021-09-03	00:57:01 WIB	Medium	Panarukan	Situbondo	Sawah
29.	-7.6285, 114.04148	2021-09-03	00:07:17 WIB	Medium	Mangaran	Situbondo	Sawah
30.	-8.00198, 114.34486	2021-09-03	00:57:01 WIB	Medium	Wongsorejo	Banyuwangi	Hutan
31.	-8.00846, 113.26067	2021-09-03	00:57:01 WIB	Medium	Kalkah	Lumajang	Lahan
32.	-6.91883, 113.69358	2021-09-03	00:57:01 WIB	Medium	Pasongsongan	Sumenep	Lahan

33.	-7.46145, 112.55008	2021-09-03	00:07:17 WIB	Medium	Tarik	Sidoarjo	Sawah
34.	-7.46917, 112.41705	2021-09-03	00:57:01 WIB	Medium	Prajurit Kulon	Mojokerto	Sawah
35.	-7.51679, 112.34198	2021-09-03	00:57:01 WIB	Medium	Sumobitu	Jombang	Sawah
36.	-7.57767, 112.39096	2021-09-03	00:07:17 WIB	Medium	Trowulan	Mojokerto	Pemukiman
37.	-7.58407, 112.41077	2021-09-03	00:57:01 WIB	Medium	Jatirejo	Mojokerto	Sawah
38.	-7.68012, 112.27649	2021-09-03	00:57:01 WIB	Medium	Ngoro	Jombang	Pemukiman
39.	-7.62225, 112.26046	2021-09-03	00:57:01 WIB	Medium	Diwek	Jombang	Sawah
40.	-7.81658, 112.08778	2021-09-03	00:07:17 WIB	Medium	Gurah	Kediri	Sawah
41.	-7.90299, 111.96883	2021-09-03	00:07:17 WIB	Medium	Ngadiluwih	Kediri	Sawah
42.	-7.28667, 111.7553	2021-09-03	00:07:17 WIB	Medium	Ngasem	Bojonegoro	Sawah
43.	-7.65246, 111.46175	2021-09-03	00:57:01 WIB	Medium	Bendo	Magetan	Pemukiman
44.	-7.3387, 111.51381	2021-09-03	00:57:01 WIB	Medium	Margomulyo	Bojonegoro	Sawah

#### V. Peringatan Dini Cuaca Wilayah Jawa Timur

A. Peringatan Dini Cuaca Jawa Timur pada hari Kamis - Jumat, 02 - 03 September 2021, pukul 07.00 s/d 07.00 WIB berpotensi terjadi Hujan Sedang – Lebat yang dapat disertai Kilat/Petir dan Angin Kencang terjadi sebanyak **Nihil** peringatan (Prakirawan-BMKG Surabaya).

B. Penyebaran informasi peringatan dini Jawa Timur :

1. Menelepon Kabupaten/ Kota yang diperkirakan berpotensi terjadi hujan.
2. Menyebarkan informasi melalui Radio Komunikasi VHF BPBD Provinsi Jawa Timur pada freq 169.225 Mhz dan VHF RAPI pada freq 142.040 Mhz.
3. Menyebarkan informasi ke Kab/Kota melalui SMS Gateway BPBD Provinsi Jawa Timur dan melalui ponsel monitoring nomor 081231780000 dan Jejaring Sosial.

#### VI. Prakiraan Cuaca Wilayah Jawa Timur

Prakiraan Cuaca Provinsi Jawa Timur pada **Jum'at - Sabtu, 03 – 04 September 2021, pukul 07.00 s/d 07.00 WIB**. Dilaporkan sebagai berikut :

- A.
- **Pagi hari** : diprakirakan Cerah, dan Berawan.
  - **Siang-Sore hari** : diprakirakan Cerah, Berawan, dan Hujan Ringan-Sedang.
  - **Malam hari** : diprakirakan Cerah, Berawan, dan Berkabut.
  - **Dini hari** : diprakirakan Cerah, Berawan, Berkabut, dan Hujan Ringan-Sedang.

- **Suhu udara** : 14 - 36 °C

- **Kelembapan udara** : 45 - 95 %

- **Angin** : dominan dari Tenggara - Timur dengan kecepatan 05 - 30 km/jam

B. - Peringatan dini : Nihil

Sumber : BMKG Stasiun Meteorologi Juanda

#### VII. Prakiraan Tinggi Gelombang

Prakiraan gelombang laut maksimum di wilayah Jawa Timur **Kamis – Jum'at, 03 – 04 September 2021, pukul 07.00 s/d 07.00 WIB**. Dilaporkan sebagai berikut :

- A. **Kondisi Sinoptik** : Berawan, arah angin dari Tenggara - Selatan, kec. angin maksimum di L. Jawa bagian timur 21 knots dan S. Hindia selatan Jatim 17 knots. Tinggi gelombang di L.

Jawa bagian timur antara 0.5-2.0 m dan di S. Hindia selatan Jatim antara 2.3-5.5 m.

**B. Peringatan :** Waspada tinggi gelombang lebih dari 2.5 m di Perairan selatan Jatim, S. Hindia selatan Jatim.

**Sumber : BMKG Maritim Surabaya**

### VIII. Komunikasi Radio


Berdasarkan monitoring dari Media Sosial (Facebook, WhatsApp & Telegram) dan Radio Pusdalops BPBD Provinsi Jawa Timur di Frekwensi HF 11.437.5, VHF 169.225 Mhz, dan VHF 142.040 MHz pada hari **Kamis – Jum'at, 02 - 03 Agustus 2021, pukul 07.00 s/d 07.00 WIB.** Dilaporkan sebagai berikut :

LOG SHEET		Tanggal : 02 – 03 September 2021
Operator : Bagus & Syamsi		Hari : Kamis – Jum'at
		STASIUN : PUSDALOPS BPBD JATIM
REKAP PERCAKAPAN		
Waktu	Pengirim	Percakapan
02/09/2021 07:00:00	Kab. Ponorogo	Cerah
02/09/2021 07:00:00	Kab. Pasuruan	Cerah
02/09/2021 07:00:00	Kab. Madiun	Cerah
02/09/2021 07:01:00	Kab. Blitar	Berawan
02/09/2021 07:06:00	Kota Madiun	Cerah
02/09/2021 07:09:00	Kab. Bojonegoro	Cerah Berawan
02/09/2021 07:09:00	Kota Madiun	Cerah
02/09/2021 07:10:00	Kota Batu	Cerah Berawan
02/09/2021 07:10:00	Kab. Nganjuk	Cerah
02/09/2021 07:10:00	Kab. Pamekasan	Cerah
02/09/2021 07:13:00	Kab. Situbondo	Cerah
02/09/2021 07:16:00	Kota Kediri	Cerah
02/09/2021 07:19:00	Kab. Ponorogo	Cerah
02/09/2021 07:25:00	Kab. Bondowoso	Cerah
02/09/2021 07:30:00	Kab. Probolinggo	Cerah
02/09/2021 07:36:00	Kab. Kediri	Cerah
02/09/2021 07:36:00	Kota Blitar	Cerah
02/09/2021 07:39:00	Kab. Tulungagung	Cerah
02/09/2021 07:39:00	Kab. Ngawi	Cerah
02/09/2021 07:45:00	Kab. Gresik	Cerah
02/09/2021 08:01:00	Kab. Situbondo	Cerah
02/09/2021 08:02:00	Kab. Magetan	Cerah
02/09/2021 08:03:00	Kab. Tenggalek	Cerah Berawan
02/09/2021 08:11:00	Kab. Pasuruan	Cerah Berawan
02/09/2021 08:17:00	Kota Batu	Cerah
02/09/2021 08:23:00	Kab. Lamongan	Cerah
02/09/2021 08:38:00	Kab. Trenggalek	Cerah Berawan
02/09/2021 08:56:00	Kab. Magetan	Cerah
02/09/2021 08:57:00	Kab. Tulungagung	Cerah Berawan
02/09/2021 09:00:00	Kab. Madiun	Cerah
02/09/2021 09:01:00	Kab. Mojokerto	Cerah
02/09/2021 09:19:00	Kab. Ponorogo	Cerah
02/09/2021 09:54:00	Kota Probolinggo	Cerah
02/09/2021 09:54:00	Kota Pasuruan	Cerah Berawan
02/09/2021 10:00:00	Kab. Jombang	Cerah
02/09/2021 10:05:00	Kab. Malang	Berawan
02/09/2021 10:07:00	Kab. Nganjuk	Cerah
02/09/2021 11:02:00	Kab. Situbondo	Cerah
02/09/2021 11:04:00	Kab. Sidoarjo	Cerah
02/09/2021 11:04:00	Kab. Gresik	Cerah
02/09/2021 11:07:00	Kab. Mojokerto	Cerah Berawan
02/09/2021 11:32:00	Kab. Ponorogo	Cerah
02/09/2021 11:38:00	Kab. Tulungagung	Cerah
02/09/2021 12:00:00	Kab. Mojoketo	Cerah

02/09/2021 12:01:00	Kab. Pacitan	Cerah
02/09/2021 12:01:00	Kab. Kediri	Cerah
02/09/2021 12:17:00	Kab. Probolinggo	Cerah
02/09/2021 12:26:00	Kab. Malang	Berawan
02/09/2021 12:51:00	Kota Batu	Cerah
02/09/2021 12:58:00	Kab. Nganjuk	Cerah
02/09/2021 13:01:00	Kab. Jombang	Cerah
02/09/2021 13:18:00	Kab. Pamekasan	Cerah
02/09/2021 13:28:00	Kab. Bojonegoro	Cerah
02/09/2021 13:30:00	Kab. Sampang	Cerah
02/09/2021 13:30:00	Kab. Jombang	Cerah Berawan
02/09/2021 13:41:00	Kab. Situbondo	Cerah Berawan
02/09/2021 13:56:00	Kota Pasuruan	Cerah
02/09/2021 14:01:00	Kab. Gresik	Cerah
02/09/2021 14:03:00	Kab. Ponorogo	Cerah
02/09/2021 14:16:00	Kota Madiun	Cerah
02/09/2021 14:17:00	Kab. Pamekasan	Cerah Berawan
02/09/2021 14:30:00	Kab. Nganjuk	Cerah
02/09/2021 14:43:00	Kab. Madiun	Cerah
02/09/2021 15:01:00	Kab. Gresik	Cerah
02/09/2021 16:01:00	Kab. Jember	Berawan
02/09/2021 16:06:00	Kab. Magetan	Cerah
02/09/2021 16:14:00	Kab. Bojonegoro	Cerah
02/09/2021 16:32:00	Kab. Mojokerto	Cerah
02/09/2021 16:48:00	Kab. Ponorogo	Cerah
02/09/2021 17:25:00	Kab. Gresik	Cerah
02/09/2021 17:30:00	Kab. Pacitan	Cerah Berawan
02/09/2021 17:46:00	Kab. Sumenep	Cerah
02/09/2021 17:47:00	Kab. Sampang	Cerah
02/09/2021 17:48:00	Kab. Magetan	Cerah
02/09/2021 18:00:00	Kab. Mojokerto	Cerah
02/09/2021 18:01:00	Kab. Ponorogo	Cerah
02/09/2021 18:05:00	Kab. Madiun	Cerah
02/09/2021 18:22:00	Kab. Sidoarjo	Cerah
02/09/2021 18:41:00	Kab. Probolinggo	Cerah
02/09/2021 18:45:00	Kab. Kediri	Cerah
02/09/2021 18:50:00	Kota Batu	Berawan
02/09/2021 18:57:00	Kab. Jombang	Cerah
02/09/2021 19:00:00	Kab. Blitar	Cerah Berawan
02/09/2021 19:00:00	Kab. Pasuruan	Cerah
02/09/2021 19:00:00	Kab. Gresik	Cerah
02/09/2021 19:20:00	Kab. Tuban	Cerah
02/09/2021 19:21:00	Kab. Nganjuk	Cerah
02/09/2021 19:25:00	Kab. Lumajang	Cerah Berawan
02/09/2021 19:30:00	Kab. Situbondo	Cerah
02/09/2021 19:32:00	Kab. Probolinggo	Cerah
02/09/2021 19:43:00	Kab. Trenggalek	Berawan
02/09/2021 19:45:00	Kota Probolinggo	Cerah
02/09/2021 19:50:00	Kab. Kediri	Cerah
02/09/2021 19:51:00	Kab. Lamongan	Cerah Berawan
02/09/2021 20:02:00	Kota Batu	Berawan
02/09/2021 20:02:00	Kab. Lumajang	Cerah Berawan
02/09/2021 21:00:00	Kota Pasuruan	Cerah
02/09/2021 21:25:00	Kab. Tulungagung	Cerah
02/09/2021 21:39:00	Kab. Ngawi	Berawan
02/09/2021 21:42:00	Kab. Bondowoso	Cerah Berawan
02/09/2021 21:47:00	Kota Malang	Berawan
02/09/2021 21:57:00	Kab. Jombang	Cerah
02/09/2021 21:59:00	Kab. Ponorogo	Cerah Berawan
02/09/2021 22:00:00	Kab. Nganjuk	Cerah
02/09/2021 22:05:00	Kab. Sampang	Cerah

02/09/2021 22:12:00	Kota Madiun	Cerah
02/09/2021 22:12:00	Kab. Situbondo	Cerah
02/09/2021 22:17:00	Kab. Tuban	Cerah
02/09/2021 22:29:00	Kab. Gresik	Cerah
02/09/2021 23:03:00	Kab. Magetan	Cerah
02/09/2021 23:07:00	Kab. Trenggalek	Cerah Berawan
02/09/2021 23:30:00	Kab. Ponorogo	Cerah
02/09/2021 23:59:00	Kota Pasuruan	Cerah
03/09/2021 01:15:00	Kab. Jombang	Cerah
03/09/2021 01:16:00	Kab. Sidoarjo	Cerah
03/09/2021 03:59:00	Kab. Jombang	Cerah
03/09/2021 05:53:00	Kota Madiun	Cerah
03/09/2021 06:00:00	Kab. Bondowoso	Berawan
03/09/2021 06:04:00	Kab. Bojonegoro	Cerah
03/09/2021 06:37:00	Kab. Jombang	Cerah
03/09/2021 06:38:00	Kab. Sampang	Cerah
03/09/2021 06:39:00	Kab. Blitar	Berawan
03/09/2021 06:42:00	Kab. Ponorogo	Cerah
03/09/2021 06:43:00	Kab. Sidoarjo	Cerah
03/09/2021 06:43:00	Kab. Pacitan	Cerah Berawan
03/09/2021 06:44:00	Kab. Trenggalek	Cerah Berawan
03/09/2021 06:59:00	Kab. Pasuruan	Cerah
03/09/2021 07:00:00	Kota Pasuruan	Cerah
03/09/2021 07:00:00	Kab. Nganjuk	Cerah
03/09/2021 07:00:00	Kab. Ponorogo	Cerah Berawan
03/09/2021 07:00:00	Kab. Jombang	Cerah
03/09/2021 07:00:00	Kab. Bojonegoro	Cerah
03/09/2021 07:00:00	Kab. Blitar	Berawan
03/09/2021 07:00:00	Kab. Madiun	Cerah Berawan
03/09/2021 07:00:00	Kab. Pacitan	Berawan


Sidoarjo, 03 September 2021  
a.n. KAPUSDALOPS PB  
BPBD Prov. Jawa Timur  
Manager,



**DINO ANDALANANTO, S.Kom**  
NIPTTPK. 208-03061985-012019-1875


Operator,

1.



**BAGUS MUKTI WIBOWO, S.Kom**  
NIPTTPK. 208-05061987-012019-1855

2.



**SYAMSI RIYADHI**