

PEMERINTAH PROVINSI JAWA TIMUR
BADAN PENANGGULANGAN BENCANA DAERAH

Jl. Letjen S. Parman No. 55 Waru, Telp. (031) 8550222; Fax. (031) 8550101

WARU – SIDOARJO

Sidoarjo, 02 September 2021

Nomor : 360/ ~~1965~~ /208.1/2021
Sifat : Penting
Lampiran : -
Perihal : Laporan Harian Bencana

Kepada
Yth. Ibu Gubernur Jawa Timur


Di **SURABAYA**

Bersama ini disampaikan dengan hormat **Laporan Harian** PUSDALOPS PB BPBD Provinsi Jawa Timur kejadian bencana pada Tanggal 01 – 02 September 2021 pukul 07.00 WIB, berdasarkan pantauan petugas piket dan laporan dari BPBD Kabupaten / Kota se Jawa Timur sebagaimana terlampir.

Demikian untuk menjadi periksa.

An. KEPALA PELAKSANA
BADAN PENANGGULANGAN BENCANA DAERAH
PROVINSI JAWA TIMUR

Sekretaris,



ERWIN INDRA WIDJAJA, SE, M.AP


Pembina TK I

NIP. 1969

0823 199003 1 008

TEMBUSAN :

- Yth. 1. Bp. Kepala BNPB di Jakarta
2. Bp. Kepala Kepolisian Daerah Jawa Timur
3. Bp. Wakil Gubernur Jawa Timur
4. Bp. Sekretaris Daerah Prov. Jatim selaku Kepala ex officio BPBD Prov. Jatim
5. Bp. Kepala Pelaksana BPBD Prov. Jatim



PEMERINTAH PROVINSI JAWA TIMUR
BADAN PENANGGULANGAN BENCANA DAERAH

Jl. Letjen. S. Parman No. 55 Waru, Telp. (031) 8550222; Fax. (031) 8550101
SIDOARJO – 61256

LAPORAN HARIAN PUSDALOPS

Dilaporkan kejadian alam dan bencana di wilayah Jawa Timur yang terjadi pada **Rabu - Kamis, 01 – 02 September 2021, pukul 07.00 s/d 07.00 WIB**. Informasi yang diperoleh Pusdalops BPBD Provinsi Jawa Timur, sebagai berikut :

I. Kejadian Bencana
Nihil.

II. Kejadian Lain – Lain

1. Kabupaten / : Lumajang Kabupaten
Kota

Waktu : 2021-09-01 21:45:00

Tipe : Gempa Bumi

Kejadian

Lokasi : (99 km BaratDaya LUMAJANG-JATIM)

Koordinat : -8.130364,113.197159

Cuaca : Cerah

Kronologi : Info Gempa Mag:3.6 SR, 01-Sep-21 21:45:28 WIB, Lok:9.004 LS,113.01492 BT (99 km BaratDaya LUMAJANG-JATIM), Kedlmn:22 Km ::BMKG-PGR VII dirasakan II MMI di Kec. Pancar Kab. Banyuwangi

Meninggal : 0

Hilang : 0

Luka Berat : 0

Luka : 0

Ringan

Kerusakan : -

Kerugian : -

Upaya : Menyebarluaskan Informasi melalui media yang ada

Sumber : ::BMKG-PGR VII

2. Kabupaten / : Blitar Kota
Kota

Waktu : 2021-09-01 21:40:00

Tipe : Kebakaran

Kejadian

Lokasi : Jl. Arumdalur Kel.Kepanjenkidul Kec. Kepanjenkidul Kota Blitar

Koordinat : -8.093809,112.130234

Cuaca : Cerah Berawan

Kronologi : Pada hari Rabu tanggal 1 September 2021 pukul 21.40 telah terjadi kebakaran kios di Jl. Arumdalur Kel.Kepanjenkidul Kec. Kepanjenkidul Kota Blitar yang di sebabkan oleh konsleting listrik, kemudian 2 Armada Pemadam Kebakaran Kota Blitar meluncur ke TTK (Tempat Kejadian Kebakaran) dan langsung melakukan pemadaman dan pembasahan. Selang 20 menit pemadaman dan pembasahan sudah selesai pukul 22.00 .

Meninggal : 0

Hilang : 0

Luka Berat : 0

Luka : 0

Ringan

Kerusakan : -
Kerugian : -
Upaya : - BPBD Kota Blitar melakukan assesment ke lokasi kejadian
- Berkoordinasi dengan jajaran Damkar Kota Blitar, Polres Kota Blitar, Polsek Kapanjenkidul, dan Kelurahan Kapanjenkidul
- Menerjunkan 2 armada pemadam kebakaran
Sumber : AGEN BENCANA JATIM KOTA BLITAR

3. Kabupaten / : Mojokerto Kabupaten

Kota

Waktu : 2021-09-01 16:15:00

Tipe : Kebakaran

Kejadian

Lokasi : Dsn. Pekuwon Rt. 07 Rw. 05 Ds. Pekuwon Kec. Bangsal Kab. Mojokerto

Koordinat : -7.489028,112.504593

Cuaca : Cerah

Kronologi : Pada hari Rabu, 01 September 2021 pukul 16.15 WIB. telah terjadi kebakaran rumpun bambu di Dsn. Pekuwon Rt. 07 Rw. 05 Ds. Pekuwon Kec. Bangsal Kab. Mojokerto. Berdasarkan keterangan warga setempat ada aktifitas pembakaran sampah di dekat semak belukar dan rumpun bambu yang kondisinya kering di lahan Koperasi Desa (KUD sumber rejeki) yang tidak terpakai dan mengakibatkan api merembet sehingga mendekati rumah warga, api berhasil di padamkan pukul 18.30 WIB.

Meninggal : 0

Hilang : 0

Luka Berat : 0

Luka : 0

Ringan

Kerusakan : -

Kerugian : -

Upaya : 1. PMK BPBD Kabupaten Mojokerto Menerima Laporan Informasi Dari Warga Setempat
2. PMK BPBD Kabupaten Mojokerto menuju ke lokasi kejadian untuk melakukan upaya pemadaman dan pembasahan
3. Pusdalops Melaporkan laporan kejadian kepada Pimpinan

Unsur yang terlibat :

1. PMK BPBD Kabupaten Mojokerto

2. Polsek Bangsal

3. Koramil Bangsal

4. Masyarakat Sekitar

5. Potensi Relawan

Sumber : Pusdalops BPBD Mojokerto

4. Kabupaten / : Bojonegoro Kabupaten

Kota

Waktu : 2021-09-01 12:45:00

Tipe : Kebakaran Hutan

Kejadian

Lokasi : Petak 74 RPH Gowah BKPH Ngampel KPH Padangan. Dusun Nglampin, Desa Nglampin, Kecamatan Ngambon, Kabupaten Bojonegoro.

Koordinat : -7.321380,111.711449

Cuaca : Cerah

Kronologi : Hari Rabu, Tanggal 01 September tahun 2021, Pada Jam 12.45 WIB. Telah terjadi kebakaran hutan & lahan di Petak 74 RPH Gowah BKPH Ngampel KPH Padangan, masuk dalam wilayah administratif pemerintahan Dusun

Nglampin Desa Nglampin Kecamatan Ngambon Kabupaten Bojonegoro Luas baku : 11,0 Ha, Jenis Tanaman jati Tahun tanaman 2005 kelas hutan TBK Fungsi hutan Produksi. informasi awal kejadian kebakaran : Petugas Melihat kepulan asap dari Kejauhan. Sumber api/penyebab kebakaran, Pembakaran Seresah daun jati dan rumput kering yang di bakar sama orang yang tidak bertanggung jawab. Sekitar pukul 11.35 WIB. berkoordinasi dengan jajaran RPH Gowah untuk pelacakan titik Api dipetak 74e-1 Lokasi Rencana Tanaman Tahun 2022.

Meninggal : 0
Hilang : 0
Luka Berat : 0
Luka Ringan : 0
Kerusakan : -
Kerugian : Rp 90.000
Upaya : - Koordinasi petugas dilapangan
- Koordinasi dengan pihak lain terkait
- Meminta bantuan dari masyarakat dan LMDH Harapan Makmur.
- Laporan lisan kepada pimpinan langsung
- Membuat ilaran/sekat bakar
- Memadamkan langsung ke titik api dengan alat gepyok
Sumber : AGEN BENCANA JATIM KAB. BOJONEGORO

5. Kabupaten / : Tulungagung Kabupaten
Kota

Waktu : 2021-09-01 09:42:00
Tipe : Gempa Bumi
Kejadian
Lokasi : 118 km Selatan Tulungagung-JATIM
Koordinat : -9.130000,111.830002
Cuaca : Cerah
Kronologi : Pada hari Rabu, 01 September 2021 Pukul 09.42 WIB. Telah terjadi gempa bumi di 118 km Selatan Tulungagung-JATIM, dengan kekuatan gempa Mag:4.0 SR, Kedalaman : 10 Km. Gempa tidak dirasakan oleh Kab. Trenggalek, Kab. Tulungagung dan sekitarnya.

Meninggal : 0
Hilang : 0
Luka Berat : 0
Luka Ringan : 0
Kerusakan : -
Kerugian : -
Upaya : Menyebarkan berita atau informasi melalui media yang ada.
Sumber : BMKG PROV. JATIM

6. Kabupaten / : Pasuruan Kota
Kota

Waktu : 2021-09-01 09:11:00
Tipe : Kebakaran
Kejadian
Lokasi : Jl. Krapyak Rejo, Kota Pasuruan
Koordinat : -7.647289,112.882500
Cuaca : Cerah
Kronologi : Pada hari Rabu, 01 September 2021 pukul 09.11 WIB. Telah terjadi kebakaran Toko Mabel di Jl. Krapyak Rejo, Kota Pasuruan. Penyebab

kebakaran diduga karna konsleting listrik, Api dapat di padamkan pukul 10.11 WIB.

Meninggal : 0
Hilang : 0
Luka Berat : 0
Luka Ringan : 0
Kerusakan : -
Kerugian : -
Upaya : 1. Personil PMK melakukan pemadaman api
2. Personil Pusdalops melakukan Assesment/ Dokumentasi terkait laporan kejadian di lokasi
3. Personil PMK di bantu dengan masyarakat sekitar langsung memadamkan api dan melakukan pembasahan.
Sumber : Pusdalops BPBD Kota Pasuruan

7. Kabupaten / : Ngawi Kabupaten
Kota

Waktu : 2021-09-01 02:54:21

Tipe : Kebakaran Hutan

Kejadian

Lokasi : Desa Pelanglor, Kecamatan Kedunggalar, Kabupaten Ngawi

Koordinat : -738.097839,111.279137

Cuaca : Cerah

Kronologi : Pada hari Rabu tanggal 1 September 2021 pukul 15.00 WIB telah terjadi kebakaran hutan seluas 0.5 Ha di Desa Pelanglor, Kecamatan Kedunggalar, Kabupaten Ngawi. Penyebab kebakaran diduga dibakar oleh oknum yang tidak bertanggung jawab

Meninggal : 0

Hilang : 0

Luka Berat : 0

Luka Ringan : 0

Kerusakan : luas lahan yang terbakar +- 0,5 Ha

Kerugian : -

Upaya : - BPBD Kab. Ngawi melakukan assesment ke lokasi kejadian
- BPBD berkoordinasi dengan LMDH (Lembaga Masyarakat Desa Hutan)
- Melakukan pemadaman api di lokasi kejadian

Sumber : Agen Bencana Jatim Kab. Ngawi

III. Pantauan Gunung Api di Wilayah Jawa Timur

Gunung api di wilayah Jawa Timur yang terpantau sebagai berikut:

1. Gunung Bromo : **WASPADA** (Level II) Sejak Tanggal 20 Oktober 2016
2. Gunung Semeru : **WASPADA** (Level II) Sejak Tanggal 02 Mei 2013
3. Gunung Raung : **NORMAL** (Level I) Sejak Tanggal 10 Agustus 2021
4. Gunung Ijen : **NORMAL** (Level I) Sejak Tanggal 08 Agustus 2014
5. Gunung Kelud : **NORMAL** (Level I) Sejak Tanggal 07 Agustus 2014
6. Gunung Lamongan : **NORMAL** (Level I) Sejak Tanggal 19 April 2012
7. Gunung Arjuno – Welirang : **NORMAL** (Level I) Sejak Tahun 1995

IV. Pantauan Titik Panas Wilayah Jawa Timur

Pantauan berdasarkan sensor **MODIS (Moderate Resolution Imaging Spectroradiometer)** dari Satelit Terra, Aqua, Suomi pada hari pada Rabu - Kamis, 01 – 02 September 2021, pukul 07.00 s/d 07.00 WIB. Dilaporkan sebagai berikut :

No.	Koordinat	Tanggal	Waktu (WIB)	Tingkat	Kecamatan	Kab/Kota	Keterangan
1	-7.54592, 112.29921	2021-09-01	10:01:00 WIB	Medium	Sumobitu	Jombang	Persawahan
2	-8.27687, 113.21316	2021-09-01	10:01:00 WIB	Medium	Tempeh	Lumajang	Lahan Pesisir
3	-7.41749, 111.24218	2021-09-01	12:32:03 WIB	Medium	Widodaren	Ngawi	Lahan
4	-7.79848, 111.37344	2021-09-01	12:32:03 WIB	Medium	Sampung	Ponorogo	Hutan
5	-6.88507, 111.72897	2021-09-01	12:32:03 WIB	Medium	Jatirogo	Tuban	Hutan
6	-7.2092, 111.78521	2021-09-01	12:32:03 WIB	Medium	Ngasem	Bojonegoro	Persawahan
7	-7.33857, 111.81538	2021-09-01	12:32:03 WIB	Medium	Bubulan	Bojonegoro	Lahan
8	-7.39707, 111.85942	2021-09-01	12:32:03 WIB	Medium	Gondang	Bojonegoro	Persawahan
9	-7.43842, 111.84161	2021-09-01	12:32:03 WIB	Medium	Gondang	Bojonegoro	Hutan
10	-7.45421, 111.88309	2021-09-01	12:32:03 WIB	Medium	Rejoso	Nganjuk	Hutan
11	-7.43754, 111.94115	2021-09-01	12:32:03 WIB	Medium	Temayang	Bojonegoro	Lahan
12	-7.56223, 111.75587	2021-09-01	12:32:03 WIB	Medium	Saradan	Madiun	Hutan
13	-7.58152, 111.74227	2021-09-01	12:32:03 WIB	Medium	Saradan	Madiun	Hutan
14	-7.63384, 111.68045	2021-09-01	12:32:03 WIB	Medium	Mejayan	Madiun	Hutan
15	-7.76862, 112.00375	2021-09-01	01:37:43 WIB	Medium	Grogol	Kediri	Lahan Pemukiman
16	-8.23308, 112.20692	2021-09-01	12:32:03 WIB	Medium	Wonotirto	Blitar	Lahan
17	-6.93179, 112.38393	2021-09-01	12:32:03 WIB	Medium	Solakuro	Lamongan	Lahan
18	-7.17366, 112.57806	2021-09-01	12:32:03 WIB	Medium	Cerme	Gresik	Persawahan
19	-7.34799, 112.37426	2021-09-01	12:32:03 WIB	Medium	Dawarblandong	Mojokerto	Persawahan
20	-7.54649, 112.29391	2021-09-01	12:32:03 WIB	Medium	Sumobitu	Jombang	Persawahan
21	-7.68381, 112.3144	2021-09-01	12:32:03 WIB	Medium	Bareng	Jombang	Perkebunan
22	-7.77048, 112.735	2021-09-01	12:32:03 WIB	Medium	Purwosari	Pasuruan	Industri
23	-7.83006, 113.13415	2021-09-01	12:32:03 WIB	Medium	Wonomerto	Probolinggo	Persawahan
24	-7.74894, 113.9153	2021-09-01	12:32:03 WIB	Medium	Kendit	Situbondo	Lahan
25	-7.74809, 114.22737	2021-09-01	12:32:03 WIB	Medium	Asembagus	Situbondo	Persawahan
26	-7.83204, 114.29234	2021-09-01	12:32:03 WIB	Medium	Banyuputih	Situbondo	Hutan
27	-7.87706, 114.31673	2021-09-01	12:32:03 WIB	Medium	Banyuputih	Situbondo	Hutan
28	-7.80128, 114.36269	2021-09-01	12:32:03 WIB	Medium	Banyuputih	Situbondo	Hutan
29	-7.81748, 114.39513	2021-09-01	12:32:03 WIB	Medium	Banyuputih	Situbondo	Hutan
30	-7.95708, 114.33134	2021-09-01	12:32:03 WIB	Medium	Wongsorejo	Banyuwangi	Hutan
31	-8.34647, 114.06122	2021-09-01	12:32:03 WIB	Medium	Glenmore	Banyuwangi	Lahan
32	-6.8897, 113.76683	2021-09-01	12:32:03 WIB	Medium	Ambunten	Sumenep	Lahan

33.	-7.07214, 114.33747	2021-09-01	12:32:03 WIB	Medium	Nonggunong	Sumenep	Lahan
34.	-6.89519, 115.26617	2021-09-01	12:32:03 WIB	Medium	Arjasa	Sumenep	Lahan
35.	-6.87774, 115.37202	2021-09-01	12:32:03 WIB	Medium	Arjasa	Sumenep	Persawahan
36.	-6.88711, 115.42728	2021-09-01	12:32:03 WIB	Medium	Arjasa	Sumenep	Hutan
37.	-6.96656, 115.62198	2021-09-01	12:32:03 WIB	Medium	Sapeken	Sumenep	Lahan Pesisir
38.	-7.53283, 111.36523	2021-09-01	13:24:43 WIB	Medium	Gerih	Ngawi	Lahan
39.	-7.58624, 111.4211	2021-09-01	13:24:43 WIB	Medium	Maospati	Magetan	Persawahan
40.	-7.86972, 111.31741	2021-09-01	13:24:43 WIB	Medium	Badegan	Ponorogo	Hutan
41.	-7.28422, 111.6423	2021-09-01	13:24:43 WIB	Medium	Tambakrejo	Bojonegoro	Hutan
42.	-7.30371, 112.5984	2021-09-01	13:24:43 WIB	Medium	Menganti	Gresik	Persawahan
43.	-7.17068, 112.57664	2021-09-01	13:24:43 WIB	Medium	Duduk Sampeyan	Gresik	Lahan
44.	-7.91867, 112.65323	2021-09-01	12:32:03 WIB	Medium	Singosari	Malang	Industri
45.	-8.18257, 113.32265	2021-09-01	13:24:43 WIB	Medium	Rowokangkung	Lumajang	Persawahan
46.	-8.28066, 113.68002	2021-09-01	12:58:00 WIB	Medium	Jenggawah	Jember	Persawahan
47.	-8.32725, 113.72591	2021-09-01	13:24:43 WIB	Medium	Tempurejo	Jember	Hutan
48.	-8.22157, 114.1422	2021-09-01	13:24:43 WIB	Medium	Songgon	Banyuwangi	Lahan
50.	-7.43247, 111.62023	2021-09-02	00:24:44 WIB	Medium	Karangjati	Ngawi	Lahan
51.	-7.56109, 111.53156	2021-09-02	01:15:57 WIB	Medium	Sawahan	Madiun	Lahan
52.	-7.82421, 111.98042	2021-09-02	01:15:57 WIB	Medium	Mojoroto	Kediri	Lahan
53.	-7.43383, 112.22015	2021-09-02	01:15:57 WIB	Medium	Ploso	Jombang	Lahan

V. Peringatan Dini Cuaca Wilayah Jawa Timur

A. Peringatan Dini Cuaca Jawa Timur pada Rabu - Kamis, 01 – 02 September 2021, pukul 07.00 s/d 07.00 WIB. berpotensi terjadi Hujan Sedang – Lebat yang dapat disertai Kilat/Petir dan Angin Kencang terjadi sebanyak Nihil peringatan (Prakirawan-BMKG Surabaya).

B. Penyebaran informasi peringatan dini Jawa Timur :

1. Menelepon Kabupaten/ Kota yang diperkirakan berpotensi terjadi hujan.
2. Menyebarkan informasi melalui Radio Komunikasi VHF BPBD Provinsi Jawa Timur pada freq 169.225 Mhz dan VHF RAPI pada freq 142.040 Mhz.
3. Menyebarkan informasi ke Kab/Kota melalui SMS Gateway BPBD Provinsi Jawa Timur dan melalui ponsel monitoring nomor 081231780000 dan Jejaring Sosial.

VI. Prakiraan Cuaca Wilayah Jawa Timur

Prakiraan Cuaca Provinsi Jawa Kamis – Jum'at, 02 – 03 September 2021, pukul 07.00 s/d 07.00 WIB. Dilaporkan sebagai berikut :

- A. - Pagi hari : diprakirakan Cerah, dan Berawan.
 - Siang-Sore hari : diprakirakan Cerah, dan Berawan.
 - Malam hari : diprakirakan Cerah, Berawan, dan Berkabut.
 - Dini hari : diprakirakan Cerah, Berawan, dan Berkabut.

- Suhu udara : 12 - 35 °C

- Kelembapan udara : 45 - 95 %

- Angin : dominan dari Timur - Tenggara dengan kecepatan 05 - 30 km/jam

B. - Peringatan dini : Nihil

Sumber : BMKG Stasiun Meteorologi Juanda

VII. Prakiraan Tinggi Gelombang

Prakiraan gelombang laut maksimum di wilayah Jawa Kamis – Jum'at, 02 – 03 September 2021, pukul 07.00 s/d 07.00 WIB. Dilaporkan sebagai berikut :

- A. **Kondisi Sinoptik** : Berawan, arah angin dari Tenggara - Selatan, kec. angin maksimum di L. Jawa bagian timur 21 knots dan S. Hindia selatan Jatim 17 knots. Tinggi gelombang di L. Jawa bagian timur antara 0.8-2.3 m dan di S. Hindia selatan Jatim antara 2.3-5.0 m.
- B. **Peringatan** : Waspada tinggi gelombang lebih dari 2.5 m di Perairan selatan Jatim, S. Hindia selatan Jatim.

Sumber : BMKG Maritim Surabaya

VIII. Komunikasi Radio

Berdasarkan monitoring dari Media Sosial (Facebook, WhatsApp & Telegram) dan Radio Pusdalops BPBD Provinsi Jawa Timur di Frekwensi HF 11.437.5, VHF 169.225 Mhz, dan VHF 142.040 MHz pada hari Rabu - Kamis, 01 – 02 September 2021 pukul 07.00 s/d 07.00 WIB. Dilaporkan sebagai berikut :

LOG SHEET		Tanggal : 01 – 02 September 2021
Operator : Ibni, Sahala, & Jundan		Hari : Rabu – Kamis
		STASIUN : PUSDALOPS BPBD JATIM
REKAP PERCAKAPAN		
Waktu	Pengirim	Percakapan
01/09/2021 07:00:00	Kota Pasuruan	Cerah
01/09/2021 07:00:00	Kab. Bojonegoro	Cerah
01/09/2021 07:00:00	Kab. Ponorogo	Cerah
01/09/2021 07:01:00	Kota Kediri	Cerah
01/09/2021 07:01:00	Kab. Tulungagung	Cerah
01/09/2021 07:04:00	Kab. Blitar	Cerah Berawan
01/09/2021 07:09:00	Kab. Nganjuk	Cerah
01/09/2021 07:10:00	Kab. Nganjuk	Cerah
01/09/2021 07:10:00	Kab. Sumenep	Cerah
01/09/2021 07:11:00	Kab. Trenggalek	Cerah Berawan
01/09/2021 07:11:00	Kab. Ngawi	Cerah
01/09/2021 07:12:00	Kab. Pasuruan	Cerah
01/09/2021 07:16:00	Kab. Pacitan	Cerah Berawan
01/09/2021 07:17:00	Kab. Kediri	Cerah
01/09/2021 07:19:00	Kab. Situbondo	Cerah
01/09/2021 07:26:00	Kab. Probolinggo	Cerah
01/09/2021 07:28:00	Kab. Jombang	Cerah
01/09/2021 07:39:00	Kab. Tuban	Cerah
01/09/2021 07:51:00	Kab. Gresik	Cerah
01/09/2021 07:56:00	Kab. Situbondo	Cerah
01/09/2021 07:57:00	Kab. Nganjuk	Cerah
01/09/2021 08:00:00	Kota Blitar	Cerah
01/09/2021 08:01:00	Kab. Magetan	Cerah
01/09/2021 08:32:00	Kab. Tulungagung	Cerah Berawan
01/09/2021 08:36:00	Kab. Pasuruan	Cerah Berawan
01/09/2021 08:39:00	Kab. Trenggalek	Cerah Berawan
01/09/2021 09:11:00	Kab. Magetan	Cerah
01/09/2021 09:20:00	Kab. Ponorogo	Cerah Berawan
01/09/2021 09:42:00	Kota Mojokerto	Cerah
01/09/2021 10:05:00	Kab. Jombang	Cerah
01/09/2021 10:15:00	Kab. Nganjuk	Cerah
01/09/2021 10:19:00	Kota Pasuruan	Cerah
01/09/2021 11:04:00	Kab. Gresik	Cerah

01/09/2021 11:11:00	Kab. Bondowoso	Cerah Berawan
01/09/2021 11:16:00	Kab. Bojonegoro	Cerah
01/09/2021 11:30:00	Kab. Pamekasan	Cerah
01/09/2021 11:51:00	Kab. Ponorogo	Cerah Berawan
01/09/2021 12:00:00	Kab. Pacitan	Cerah
01/09/2021 12:26:00	Kab. Trenggalek	Cerah Berawan
01/09/2021 12:34:00	Kota Madiun	Cerah
01/09/2021 12:51:00	Kab. Magetan	Cerah
01/09/2021 12:58:00	Kab. Sidoarjo	Cerah
01/09/2021 12:59:00	Kab. Gresik	Cerah
01/09/2021 13:06:00	Kab. Jombang	Cerah
01/09/2021 13:25:00	Kab. Trenggalek	Cerah Berawan
01/09/2021 13:36:00	Kab. Situbondo	Cerah Berawan
01/09/2021 13:47:00	Kab. Kediri	Cerah
01/09/2021 13:56:00	Kab. Pasuruan	Cerah
01/09/2021 13:57:00	Kota Pasuruan	Cerah
01/09/2021 14:18:00	Kab. Jember	Cerah
01/09/2021 14:19:00	Kab. Ponorogo	Cerah
01/09/2021 15:00:00	Kab. Mojokerto	Cerah
01/09/2021 15:01:00	Kab. Gresik	Cerah
01/09/2021 15:05:00	Kab. Situbondo	Cerah
01/09/2021 15:06:00	Kab. Magetan	Cerah
01/09/2021 15:26:00	Kab. Tulungagung	Cerah
01/09/2021 15:30:00	Kab. Ponorogo	Cerah
01/09/2021 15:39:00	Kab. Situbondo	Cerah Berawan
01/09/2021 15:42:00	Kab. Pamekasan	Cerah
01/09/2021 16:07:00	Kab. Sidoarjo	Cerah
01/09/2021 16:14:00	Kab. Ngawi	Cerah
01/09/2021 16:44:00	Kab. Bojonegoro	Berawan
01/09/2021 17:15:00	Kab. Gresik	Cerah
01/09/2021 17:16:00	Kab. Probolinggo	Cerah
01/09/2021 17:20:00	Kab. Pacitan	Cerah
01/09/2021 17:26:00	Kota Kediri	Cerah
01/09/2021 17:47:00	Kab. Magetan	Cerah
01/09/2021 18:07:00	Kab. Nganjuk	Cerah
01/09/2021 18:19:00	Kab. Sampang	Cerah
01/09/2021 18:59:00	Kab. Gresik	Cerah
01/09/2021 19:00:00	Kab. Pasuruan	Cerah
01/09/2021 19:00:00	Kab. Magetan	Cerah Berawan
01/09/2021 19:00:00	Kab. Bojonegoro	Cerah
01/09/2021 19:00:00	Kab. Kediri	Cerah
01/09/2021 19:00:00	Kab. Jombang	Cerah
01/09/2021 19:00:00	kab. Blitar	Cerah Berawan
01/09/2021 19:06:00	Kab. Madiun	Cerah
01/09/2021 19:10:00	Kab. Lamongan	Cerah
01/09/2021 19:16:00	Kab. Situbondo	Cerah
01/09/2021 19:22:00	Kab. Madiun	Cerah
01/09/2021 19:25:00	Kab. Trenggalek	Berawan
01/09/2021 19:30:00	Kab. Probolinggo	Cerah
01/09/2021 20:00:00	Kota Batu	Cerah
01/09/2021 20:25:00	Kab. Ponorogo	Cerah
01/09/2021 21:01:00	Kab. Trenggalek	Cerah Berawan
01/09/2021 21:11:00	Kota Pasuruan	Cerah
01/09/2021 22:00:00	Kab. Nganjuk	Cerah Berawan
01/09/2021 22:07:00	Kab. Jombang	Cerah
01/09/2021 23:00:00	Kab. Ponorogo	Cerah
01/09/2021 23:00:00	Kab. Banyuwangi	Cerah Berawan
01/09/2021 23:02:00	Kab. Magetan	Cerah
01/09/2021 23:06:00	Kab. Madiun	Cerah
01/09/2021 23:24:00	Kab. Tuban	Cerah
01/09/2021 23:50:00	Kota Blitar	Cerah Berawan


02/09/2021 00:59:00	Kab. Jombang	Cerah
02/09/2021 03:00:00	Kota Pasuruan	Cerah
02/09/2021 03:05:00	Kab. Sidoarjo	Cerah
02/09/2021 03:58:00	Kab. Jombang	Cerah
02/09/2021 05:23:00	Kab. Mojokerto	Cerah
02/09/2021 06:03:00	Kab. Bondowoso	Berawan
02/09/2021 06:30:00	Kab. Sidoarjo	Cerah
02/09/2021 06:30:00	Kab. Gresik	Cerah
02/09/2021 06:40:00	Kab. Madiun	Cerah
02/09/2021 06:40:00	Kab. Pacitan	Cerah Berawan
02/09/2021 06:42:00	Kab. Probolinggo	Cerah
02/09/2021 06:59:00	Kota Pasuruan	Cerah
02/09/2021 07:00:00	Kab. Ponorogo	Cerah
02/09/2021 07:00:00	Kab. Pasuruan	Cerah
02/09/2021 07:00:00	Kab. Madiun	Cerah

Sidoarjo, 02 September 2021

a.n. KAPUSDALOPS PB

BPBD Prov. Jawa Timur

Manager,



DINO ANDALANANTO, S.Kom

NIPTTPK. 208-03061985-012019-1875

Operator,


1.



IBNI ABDILLAH S. A.Md

NIPTTPK. 208-15021992-012019-1907

2.



SAHALA MANATAP.S.T

NIPTTPK. 208-30071982-062009-3877

3.



KANIZ EL JUNDAN