



PEMERINTAH PROVINSI JAWA TIMUR
BADAN PENANGGULANGAN BENCANA DAERAH

Jl. Letjen S. Parman No. 55 Waru, Telp. (031) 8550222; Fax. (031) 8550101

WARU – SIDOARJO

Sidoarjo, 29 Juli 2021

Nomor : 360/ *1769* /208.1/2021
Sifat : Penting
Lampiran : -
Perihal : Laporan Harian Bencana


Kepada
Yth. Ibu Gubernur Jawa Timur

Di **SURABAYA**

Bersama ini disampaikan dengan hormat **Laporan Harian** PUSDALOPS PB BPBD Provinsi Jawa Timur kejadian bencana pada Tanggal 28 – 29 Juli 2021 pukul 07.00 WIB, berdasarkan pantauan petugas piket dan laporan dari BPBD Kabupaten / Kota se Jawa Timur sebagaimana terlampir.


Demikian untuk menjadi periksa.

An. KEPALA PELAKSANA
BADAN PENANGGULANGAN BENCANA DAERAH
PROVINSI JAWA TIMUR
Sekretaris,


ERWIN INDRA WIDJAJA, SE, M.AP
Pembina TK I
NIP. 19690823 199003 1 008

TEMBUSAN :

- Yth. 1. Bp. Kepala BNPB di Jakarta
2. Bp. Kepala Kepolisian Daerah
Jawa Timur
3. Bp. Wakil Gubernur Jawa Timur
4. Bp. Sekretaris Daerah Prov.
Jatim selaku Kepala ex officio
BPBD Prov. Jatim
5. Bp. Kepala Pelaksana BPBD
Prov. Jatim
-



PEMERINTAH PROVINSI JAWA TIMUR
BADAN PENANGGULANGAN BENCANA DAERAH

Jl. Letjen. S. Parman No. 55 Waru, Telp. (031) 8550222; Fax. (031) 8550101
SIDOARJO – 61256

LAPORAN HARIAN PUSDALOPS

Dilaporkan kejadian alam dan bencana di wilayah Jawa Timur yang terjadi pada **Rabu – Kamis, 28 – 29 Juli 2021 pukul 07.00 s/d 07.00 WIB**. Informasi yang diperoleh Pusdalops BPBD Provinsi Jawa Timur, sebagai berikut :

I. Kejadian Bencana

Nihil

II. Kejadian Lain – Lain

1. Kabupaten / : Pacitan Kabupaten
Kota

Waktu : 2021-07-28 14:46:00

Tipe : Gempa Bumi

Kejadian

Lokasi : 79 km Tenggara PACITAN-JATIM

Koordinat : ,111.406776

Cuaca : Cerah

Kronologi : Info Gempa Mag:3.9 SR, 28-Jul-21 14:46:50 WIB, Lok:8.827 LS,111.40678 BT (79 km Tenggara PACITAN-JATIM), Kedlmn:32 Km

Meninggal : 0

Hilang : 0

Luka Berat : 0

Luka Ringan : 0

Kerusakan : -

Kerugian : -

Upaya : -Menyebarkan informasi gempa bumi melalui media komunikasi yang ada

Sumber : BMKG-PGR VII

2. Kabupaten / : Batu Kota
Kota

Waktu : 2021-07-28 07:40:00

Tipe : Pohon Tumbang

Kejadian

Lokasi : Jl. Terusan Flamboyan, Kelurahan Songgokerto, Kecamatan Batu

Koordinat : -7.865381,112.500687

Cuaca : Cerah

Kronologi : Pada hari rabu tanggal 28 juli 2021 pukul 07.40 WIB sebuah pohon berjenis lengkung yang sudah tua dan akar yang mengalami pelapukan menyebabkan pohon lengkung tersebut tumbang

Meninggal : 0

Hilang : 0

Luka Berat : 0

Luka Ringan : 0

Kerusakan : Sebuah pagar mengalami kerusakan

Kerugian : -

Upaya : -BPBD Kota Batu melakukan asesment

-Melakukan pemotongan pohon tumbang dan melakukan pembersihan jalan

Sumber : PUSDALOPS BPBD Kota Batu

3. Kabupaten / : Malang Kabupaten
Kota

Waktu : 2021-07-28 18:56:20

Tipe : Gempa Bumi

Kejadian

Lokasi : 50 km Tenggara TUREN

Koordinat : -8.540000,112.970001

Cuaca : Cerah

Kronologi : Info Gempa Mag:3.6 SR, 28-Jul-21 18:56:20 WIB, Lok:8.54 LS, 112.97 BT
(50 km Tenggara TUREN-), Kedlmn:148 Km ::BMKG-KRK

Meninggal : 0

Hilang : 0

Luka Berat : 0

Luka Ringan : 0

Kerusakan : -

Kerugian : -

Upaya : Menyebarkan info gempa melalui media komunikasi yang ada.

Sumber : BMKG-KRK

III. Pantauan Gunung Api di Wilayah Jawa Timur

Gunung api di wilayah Jawa Timur yang terpantau sebagai berikut:

1. Gunung Bromo : **WASPADA** (Level II) Sejak Tanggal 20 Oktober 2016
2. Gunung Semeru : **WASPADA** (Level II) Sejak Tanggal 02 Mei 2013
3. Gunung Raung : **WASPADA** (Level II) Sejak Tanggal 21 Januari 2021
4. Gunung Ijen : **NORMAL** (Level I) Sejak Tanggal 08 Agustus 2014
5. Gunung Kelud : **NORMAL** (Level I) Sejak Tanggal 07 Agustus 2014
6. Gunung Lamongan : **NORMAL** (Level I) Sejak Tanggal 19 April 2012
7. Gunung Arjuno – Welirang : **NORMAL** (Level I) Sejak Tahun 1995

IV. Pantauan Titik Panas Wilayah Jawa Timur

Pantau berdasarkan sensor **MODIS (Moderate Resolution Imaging Spectroradiometer)** dari Satelit Terra, Aqua, Suomi pada hari **Selasa – Rabu, 27 – 28 Juli 2021 pukul 07.00 s/d 07.00**

WIB. Dilaporkan sebagai berikut :

No.	Koordinat	Tanggal	Waktu (WIB)	Tingkat	Kecamatan	Kab/Kota	Keterangan
1.	-7.31918, 111.79291	2021-07-28	12:38:36 WIB	Medium	Bubulan	Bojonegoro	Lahan
2.	-7.31674, 111.79293	2021-07-28	13:31:14 WIB	Medium	Dander	Bojonegoro	Lahan
3.	-7.74188, 112.03832	2021-07-28	12:38:36 WIB	Medium	Gampengrejo	Kediri	Persawahan
4.	-6.95102, 112.1831	2021-07-28	13:31:14 WIB	Medium	Palang	Tuban	Persawahan
5.	-6.95702, 112.21072	2021-07-28	13:31:14 WIB	Medium	Laren	Lamongan	Persawahan
6.	-6.9677, 112.2103	2021-07-28	12:38:36 WIB	Medium	Laren	Lamongan	Persawahan
7.	-7.25361, 112.17342	2021-07-28	12:38:36 WIB	Medium	Modo	Lamongan	Lahan
8.	-7.6208, 112.40154	2021-07-28	12:38:36 WIB	Medium	Trowulan	Mojokerto	Lahan
9.	-7.14841, 112.60911	2021-07-28	12:38:36 WIB	Medium	Manyar	Gresik	Lahan
10.	-7.14739, 112.64163	2021-07-28	13:31:14 WIB	Medium	Manyar	Gresik	Industri

11.	-7.24241, 112.6419	2021-07-28	13:31:14 WIB	Medium	Benowo	Surabaya	Lahan
12.	-7.44037, 112.72348	2021-07-28	12:38:36 WIB	Medium	Sidoarjo	Sidoarjo	Industri
13.	-7.82083, 113.33311	2021-07-28	12:38:36 WIB	Medium	Maron	Probolinggo	Persawahan
14.	-7.73163, 114.06103	2021-07-28	12:38:36 WIB	Medium	Kapongan	Situbondo	Lahan
15.	-7.74987, 114.11403	2021-07-28	13:31:14 WIB	Medium	Arjasa	Situbondo	Lahan
16.	-7.78965, 114.37988	2021-07-28	12:38:36 WIB	Medium	Banyuputih	Situbondo	Lahan
17.	-7.78848, 114.38227	2021-07-28	13:31:14 WIB	Medium	Banyuputih	Situbondo	Lahan
18.	-7.10728, 113.12041	2021-07-28	12:38:36 WIB	Medium	Jrengik	Sampang	Persawahan
19.	-6.88474, 113.01852	2021-07-28	12:38:36 WIB	Medium	Tanjungbuni	Bangkalan	Persawahan
20.	-7.17844, 115.83386	2021-07-28	12:38:36 WIB	Medium	Sapekan	Sumenep	Lahan
21.	-7.31918, 111.79291	2021-07-28	12:38:36 WIB	Medium	Bubulan	Bojonegoro	Lahan
22.	-7.74862, 113.94633	2021-07-28	12:38:36 WIB	Low	Kendit	Situbondo	Lahan
23.	-6.89807, 113.66402	2021-07-28	12:38:36 WIB	Low	Pasongsongan	Sumenep	Lahan
24.	-6.90021, 113.60086	2021-07-28	12:38:36 WIB	Low	Pasean	Sumenep	Lahan
25.	-6.87802, 111.79771	2021-07-28	12:38:36 WIB	Low	Kerek	Tuban	Persawahan
26.	-7.18798, 111.64172	2021-07-28	12:38:36 WIB	Low	Padangan	Bojonegoro	Persawahan
27.	-7.21926, 111.58591	2021-07-28	13:31:14 WIB	Low	Ngraho	Bojonegoro	Persawahan
28.	-7.14869, 112.64147	2021-07-29	00:31:15 WIB	Low	Manyar	Gresik	Lahan
29.	-7.94216, 112.9533	2021-07-29	00:31:15 WIB	Medium	Sukapura	Probolinggo	Gunung Bromo
30.	-7.94216, 112,9533	2021-07-29	00:31:15 WIB	Medium	Tempoh	Lumajang	Lahan
31.	-8.17052, 113.193	2021-07-29	00:31:15 WIB	Medium	Tembelang	Jombang	Lahan
32.	-7.44897, 112.259	2021-07-29	00:31:15 WIB	Medium	Ngasem	Bojonegoro	Lahan
33.	-7.30647, 111.7866	2021-07-29	00:31:15 WIB	Medium	Ngasem	Bojonegoro	Lahan
34.	-7.31737, 111.7849	2021-07-29	01:23:56 WIB	Medium	Gresik	Gresik	Lahan
35.	-7.3458, 111.3557	2021-07-29	01:23:56 WIB	Medium	Pitu	Ngawi	Lahan

V. Peringatan Dini Cuaca Wilayah Jawa Timur

A. Peringatan Dini Cuaca Jawa Timur pada hari Kamis, 29 Juli 2021 berpotensi terjadi Hujan Sedang – Lebat yang dapat disertai Kilat/Petir dan Angin Kencang terjadi sebanyak Nihil peringatan (Prakirawan-BMKG Surabaya).

B. Penyebaran informasi peringatan dini Jawa Timur :

1. Menelepon Kabupaten/ Kota yang diperkirakan berpotensi terjadi hujan.
2. Menyebarkan informasi melalui Radio Komunikasi VHF BPBD Provinsi Jawa Timur pada freq 169.225 Mhz dan VHF RAPI pada freq 142.040 Mhz.
3. Menyebarkan informasi ke Kab/Kota melalui SMS Gateway BPBD Provinsi Jawa Timur dan melalui ponsel monitoring nomor 081231780000 dan Jejaring Sosial.

VI. Prakiraan Cuaca Wilayah Jawa Timur

Prakiraan Cuaca Provinsi Jawa Timur pada Kamis – Jumat, 29 – 30 Juli 2021 pukul 07.00 s/d 07.00 WIB. Dilaporkan sebagai berikut :

- A. 1. - **Pagi hari** : diprakirakan Cerah, dan Berawan.
 - **Siang-Sore hari** : diprakirakan Cerah, Berawan, dan Hujan Ringan-Sedang.
 - **Malam hari** : diprakirakan Cerah, Berawan, dan Berkabut.
 - **Dini hari** : diprakirakan Cerah, Berawan, dan Berkabut.
2. - **Suhu udara** : 12 - 34 °C
 - **Kelembapan udara** : 50 - 95 %
 - **Angin** : dominan dari Timur - Tenggara dengan kecepatan 05 - 30 km/jam

B. Peringatan dini :

Nihil

Sumber : BMKG Stasiun Meteorologi Juanda

VII. Prakiraan Tinggi Gelombang

Prakiraan gelombang laut maksimum di wilayah Jawa Timur pada **Kamis – Jumat, 29 – 30 Juli 2021 pukul 07.00 s/d 07.00 WIB**. Dilaporkan sebagai berikut :

- A. **Kondisi Sinoptik** : Berawan, arah angin dari Timur - Tenggara, kec. angin maksimum di L. Jawa bagian timur 19 knots dan S. Hindia selatan Jatim 20 knots. Tinggi gelombang di L. Jawa bagian timur antara 0.5-1.8 m dan di S. Hindia selatan Jatim antara 2.5-6.3 m.
- B. **Peringatan** : Waspada tinggi gelombang lebih dari 2.5 m di Perairan selatan Jatim, S. Hindia selatan Jatim.

Sumber : BMKG Maritim Surabaya

VIII. Komunikasi Radio


Berdasarkan monitoring dari Media Sosial (Facebook, WhatsApp & Telegram) dan Radio PUSDALOPS BPBD Provinsi Jawa Timur di Frekwensi HF 11.437.5, VHF 169.225 Mhz, dan VHF 142.040 MHz pada hari **Rabu – Kamis, 28 – 29 Juli 2021, pukul 07.00 s/d 07.00 WIB**. Dilaporkan sebagai berikut :

LOG SHEET		Tanggal : 28 – 29 Juli 2021
		Hari : Rabu - Kamis
Operator : Ali Rozaki, Irvan S & Jundan		STASIUN : PUSDALOPS BPBD JATIM
REKAP PERCAKAPAN		
Waktu	Pengirim	Percakapan
28/07/2021 07:00:00	Kab. Ponorogo	Cerah
28/07/2021 07:00:00	Kab. Nganjuk	Cerah
28/07/2021 07:00:00	Kab. Ngawi	Cerah
28/07/2021 07:00:00	Kab. Blitar	Cerah
28/07/2021 07:00:00	Kab. Pasuruan	Cerah
28/07/2021 07:00:00	Kab. Malang	Cerah
28/07/2021 07:01:00	Kab. Madiun	Cerah
28/07/2021 07:01:00	Kota Kediri	Cerah
28/07/2021 07:13:00	Kab. Pacitan	Cerah Berawan
28/07/2021 07:30:00	Kab. Situbondo	Cerah
28/07/2021 07:30:00	Kab. Probolinggo	Cerah
28/07/2021 07:36:00	Kab. Ngawi	Cerah
28/07/2021 07:40:00	Kab. Tulungagung	Cerah
28/07/2021 07:45:00	Kab. Nganjuk	Cerah
28/07/2021 07:45:00	Kab. Blitar	Cerah
28/07/2021 07:53:00	Kab. Gresik	Cerah
28/07/2021 07:54:00	Kab. Sumenep	Cerah
28/07/2021 07:59:00	Kab. Lamongan	Cerah
28/07/2021 08:00:00	Kab. Magetan	Cerah
28/07/2021 08:15:00	Kab. Tuban	Cerah
28/07/2021 08:20:00	Kab. Bondowoso	Cerah Berawan
28/07/2021 08:30:00	Kab. Gresik	Cerah
28/07/2021 08:56:00	Kab. Magetan	Cerah
28/07/2021 09:00:00	Kota Batu	Cerah Berawan
28/07/2021 09:00:00	Kab Mojoketo	Cerah
28/07/2021 09:00:00	Kab. ponorogo	Cerah

28/07/2021 09:15:00	Kota Blitar	Cerah
28/07/2021 09:42:00	Kab. Madiun	Cerah
28/07/2021 10:00:00	Kab. Nganjuk	Berawan
28/07/2021 10:00:00	Kota Pasuruan	Cerah
28/07/2021 10:04:00	Kota Kediri	Cerah
28/07/2021 10:14:00	Kota Mojokerto	Cerah
28/07/2021 10:45:00	Kab. Probolinggo	Cerah
28/07/2021 10:50:00	Kab. Ponorogo	Cerah
28/07/2021 11:00:00	Kab. Gresik	Cerah
28/07/2021 12:08:00	Kab. Bangkalan	Cerah Berawan
28/07/2021 12:12:00	Kab. Pamekasan	Cerah
28/07/2021 12:12:00	Kab. Ponorogo	Cerah
28/07/2021 12:21:00	Kab. Gresik	Cerah
28/07/2021 12:39:00	Kab. Magetan	Cerah
28/07/2021 12:40:00	Kab. Pacitan	Cerah Berawan
28/07/2021 12:45:00	Kab. Ponorogo	Cerah
28/07/2021 13:11:00	Kab. Tuban	Cerah
28/07/2021 13:15:00	Kab. Situbondo	Cerah
28/07/2021 13:16:00	Kab. Trenggalek	Cerah
28/07/2021 13:17:00	Kab. Kediri	Cerah
28/07/2021 13:21:00	Kab. Madiun	Cerah
28/07/2021 13:37:00	Kab. Sidoarjo	Cerah
28/07/2021 13:44:00	Kota Madiun	Cerah
28/07/2021 13:45:00	Kota Batu	Cerah
28/07/2021 14:00:00	Kota Pasuruan	Cerah
28/07/2021 14:15:00	Kab. Tulungagung	Cerah Berawan
28/07/2021 14:25:00	Kab. Ponorogo	Cerah
28/07/2021 15:36:00	Kab. Malang	Cerah Berawan
28/07/2021 16:00:00	Kab. Jombang	Cerah
28/07/2021 16:00:00	Kab. Gresik	Cerah
28/07/2021 16:00:00	Kab. Ngawi	Cerah
28/07/2021 16:25:00	Kab. Ponorogo	Cerah
28/07/2021 17:00:00	Kota Pasuruan	Cerah
28/07/2021 17:05:00	Kab. Trenggalek	Cerah
28/07/2021 17:23:00	Kab. Situbondo	Cerah
28/07/2021 17:30:00	Kab. Jombang	Cerah Berawan
28/07/2021 17:32:00	Kota Probolinggo	Cerah
28/07/2021 17:41:00	Kab. Gresik	Cerah
28/07/2021 17:47:00	Kab. Ponorogo	Cerah
28/07/2021 17:58:00	Kab. Pacitan	Cerah Berawan
28/07/2021 17:59:00	Kota Kediri	Cerah
28/07/2021 18:00:00	Kab. Mojokerto	Cerah Berawan
28/07/2021 18:00:00	Kab. Bojonegoro	Cerah
28/07/2021 18:04:00	Kab. Sumenep	Cerah
28/07/2021 18:06:00	Kab. Nganjuk	Cerah
28/07/2021 18:16:00	Kab. Madiun	Cerah
28/07/2021 18:17:00	Kab. Tuban	Cerah
28/07/2021 18:56:00	Kab. Sidoarjo	Cerah
28/07/2021 19:00:00	Kab. Jombang	Cerah
28/07/2021 19:00:00	Kab. Nganjuk	Cerah
28/07/2021 19:00:00	Kab. Madiun	Cerah
28/07/2021 19:00:00	Kab. Blitar	Cerah
28/07/2021 19:30:00	Kab. Probolinggo	Cerah
28/07/2021 19:42:00	Kab. Pamekasan	Cerah
28/07/2021 20:00:00	Kota Batu	Cerah
28/07/2021 20:08:00	Kab. Malang	Berawan
28/07/2021 20:20:00	Kab. Situbondo	Cerah
28/07/2021 20:24:00	Kota Madiun	Cerah
28/07/2021 20:32:00	Kab. Trenggalek	Cerah
28/07/2021 21:00:00	Kota Pasuruan	Cerah
28/07/2021 21:20:00	Kab. Ngawi	Cerah Berawan

28/07/2021 21:48:00	Kab. Ponorogo	Cerah Berawan
28/07/2021 22:26:00	Kab. Madiun	Cerah
28/07/2021 22:33:00	Kab. Gresik	Cerah
28/07/2021 22:34:00	Kab. Lumajang	Cerah Berawan
28/07/2021 22:57:00	Kab. Trenggalek	Cerah
28/07/2021 23:01:00	Kab. Magetan	Cerah
28/07/2021 23:31:00	Kab. Situbondo	Cerah
28/07/2021 23:50:00	Kab. Ponorogo	Cerah
29/07/2021 01:00:00	Kab. Jombang	Cerah
29/07/2021 03:57:00	Kab. Sidoarjo	Cerah
29/07/2021 04:01:00	Kab. Jombang	Cerah
29/07/2021 06:01:00	Kab. Bojonegoro	Cerah
29/07/2021 06:15:00	Kab. Ponorogo	Cerah
29/07/2021 06:33:00	Kab. Kediri	Cerah
29/07/2021 06:41:00	Kab. Madiun	Cerah
29/07/2021 06:46:00	Kab. Blitar	Cerah
29/07/2021 06:46:00	Kab. Trenggalek	Cerah
29/07/2021 07:00:00	Kab. Bojonegoro	Cerah
29/07/2021 07:00:00	Kota Pasuruan	Cerah


Sidoarjo, 29 Juli 2021
a.n. KAPUSDALOPS PB
BPBD Prov. Jawa Timur
Manager,



DINO ANDALANANTO, S.Kom
NIPTTPK. 208-03061985-012019-1875

Operator,

1.



MUHAMMAD ALI ROZAKI
NIPTTPK. 208-10021980-012019-1944

2.



IRVAN SETYANUDIN
NIPTTPK. 208-01011976-022012-3876

3.



KANIZ EL JUNDAN