

**PEMERINTAH PROVINSI JAWA TIMUR**  
**BADAN PENANGGULANGAN BENCANA DAERAH**

Jl. Letjen S. Parman No. 55 Waru, Telp. (031) 8550222; Fax. (031) 8550101

**WARU – SIDOARJO**

Sidoarjo, 25 Juli 2021

Nomor : 360/1740/208.1/2021  
Sifat : Penting  
Lampiran : -  
Perihal : Laporan Harian Bencana

Kepada  
Yth. Ibu Gubernur Jawa Timur

Di **SURABAYA**

Bersama ini disampaikan dengan hormat **Laporan Harian** PUSDALOPS PB BPBD Provinsi Jawa Timur kejadian bencana pada Tanggal 24 – 25 Juli 2021 pukul 07.00 WIB, berdasarkan pantauan petugas piket dan laporan dari BPBD Kabupaten / Kota se Jawa Timur sebagaimana terlampir.

Demikian untuk menjadi periksa.

An. KEPALA PELAKSANA  
BADAN PENANGGULANGAN BENCANA DAERAH  
PROVINSI JAWA TIMUR  
Sekretaris,


  
**ERWIN INDRA WIDJAJA, SE, M.AP**

Pembina TK I

NIP. 19690823 199003 1 008

TEMBUSAN :

- Yth. 1. Bp. Kepala BNPB di Jakarta.  
2. Bp. Kepala Kepolisian Daerah  
Jawa Timur  
3. Bp. Wakil Gubernur Jawa Timur  
4. Bp. Sekretaris Daerah Prov.  
Jatim selaku Kepala ex officio  
BPBD Prov. Jatim  
5. Bp. Kepala Pelaksana BPBD  
Prov. Jatim
-



PEMERINTAH PROVINSI JAWA TIMUR  
BADAN PENANGGULANGAN BENCANA DAERAH

Jl. Letjen. S. Parman No. 55 Waru, Telp. (031) 8550222; Fax. (031) 8550101  
SIDOARJO – 61256

**LAPORAN HARIAN PUSDALOPS**

Dilaporkan kejadian alam dan bencana di wilayah Jawa Timur yang terjadi pada **Sabtu – Minggu, 24 – 25 Juli 2021 pukul 07.00 s/d 07.00 WIB**. Informasi yang diperoleh Pusdalops BPBD Provinsi Jawa Timur, sebagai berikut :

**I. Kejadian Bencana**

Nihil.

**II. Kejadian Lain – Lain**

1. Kabupaten / : Nganjuk Kabupaten

Kota

Waktu : 2021-07-24 20:10:00

Tipe : Pohon Tumbang

Kejadian

Lokasi : Jl. Wilis NO. 192, Kel. Kramat Kec. Nganjuk.

Koordinat : -7.133000,111.920380

Cuaca : Cerah

Kronologi : Telah terjadi pohon tumbang di lingkungan mantub kelurahan Kramat Jl. Wilis yang di akibatkan angin kencang pukul 20.00 WIB mengakibatkan menutup jalan raya dan menimpa kabel telkom

Meninggal : 0

Hilang : 0

Luka Berat : 0

Luka Ringan : 0

Kerusakan : -

Kerugian : -

Upaya : BPBD Kab. Nganjuk bersama Agen Bencana JATIM, melakukan Koordinasi dengan Pihak terkait, melakukan pemotongan dan pembersihan.

Sumber : Agen Bencana JATIM Kab. Nganjuk

**III. Pantauan Gunung Api di Wilayah Jawa Timur**

Gunung api di wilayah Jawa Timur yang terpantau sebagai berikut:

1. Gunung Bromo : **WASPADA** (Level II) Sejak Tanggal 20 Oktober 2016
2. Gunung Semeru : **WASPADA** (Level II) Sejak Tanggal 02 Mei 2013
3. Gunung Raung : **WASPADA** (Level II) Sejak Tanggal 21 Januari 2021
4. Gunung Ijen : **NORMAL** (Level I) Sejak Tanggal 08 Agustus 2014
5. Gunung Kelud : **NORMAL** (Level I) Sejak Tanggal 07 Agustus 2014
6. Gunung Lamongan : **NORMAL** (Level I) Sejak Tanggal 19 April 2012
7. Gunung Arjuno – Welirang : **NORMAL** (Level I) Sejak Tahun 1995

**IV. Pantauan Titik Panas Wilayah Jawa Timur**

Pantauan berdasarkan sensor **MODIS (Moderate Resolution Imaging Spectroradiometer)** dari Satelit Terra, Aqua, Suomi pada hari **Jum'at – Sabtu, 23 – 24 Juli 2021 pukul 07.00 s/d 07.00 WIB**. Dilaporkan sebagai berikut :

No.	Koordinat	Tanggal	Waktu (WIB)	Tingkat	Kecamatan	Kab/Kota	Keterangan
1.	-7.21276, 112.32473	2021-07-24	09:55:00	Medium	Mantup	Lamongan	Lahan

2.	-7.51734, 112.46208	2021-07-24	09:55:00	Medium	Puri	Mojokerto	Lahan
3.	-7.45147, 112.57433	2021-07-24	12:13:19	Medium	Prambon	Sidoarjo	Persawahan
4.	-7.86426, 112.61787	2021-07-24	09:55:00	Medium	Singosari	Malang	Lahan
5.	-8.02598, 113.32781	2021-07-24	12:13:19	Medium	Randu Agung	Lumajang	Lahan
6.	-8.16102, 113.34486	2021-07-24	09:55:00	Medium	Jati Roto	Lumajang	Lahan
7.	-8.38925, 114.08837	2021-07-24	12:52:00	Medium	Glenmore	Banyuwangi	Lahan
8.	-7.76855, 114.22081	2021-07-24	12:13:19	Medium	Asembagus	Situbondo	Persawahan
9.	-7.81289, 114.25611	2021-07-24	12:13:19	Medium	Banyuputih	Situbondo	Lahan
10.	-7.96814, 114.34029	2021-07-24	12:13:19	Medium	Wongsorejo	Banyuwangi	Lahan
11.	-7.16318, 115.82047	2021-07-24	12:13:19	Medium	Sapeken	Sumenep	Lahan
12.	-7.08991, 112.78221	2021-07-24	12:13:19	Medium	Socah	Bangkalan	Persawahan
13.	-6.92099, 112.86985	2021-07-24	12:13:19	Medium	Klampus	Bangkalan	Lahan
14.	-7.16560, 115.82253	2021-07-24	13:04:30	Medium	Sapeken	Sumenep	Lahan
15.	-6.90191, 111.77676	2021-07-24	13:04:30	Low	Kerek	Tuban	Persawahan
16.	-6.84743, 111.72542	2021-07-24	13:04:30	Medium	Bancar	Tuban	Lahan
17.	-7.09073, 111.67101	2021-07-24	13:04:30	Low	Kedewan	Bojonegoro	Lahan
18.	-6.89973, 112.31633	2021-07-24	13:04:30	Medium	Solokuro	Lamongan	Persawahan
19.	-6.97021, 112.46812	2021-07-24	13:04:30	Low	Dukun	Gresik	Persawahan
20.	-7.08938, 112.78562	2021-07-24	13:04:30	Low	Socah	Bangkalan	Lahan
21.	-7.11506, 112.76382	2021-07-24	13:04:30	Medium	Labang	Bangkalan	Lahan
22.	-7.10983, 112.75019	2021-07-24	13:04:30	Medium	Kamal	Bangkalan	Lahan
23.	-6.92252, 113.07899	2021-07-24	13:04:30	Medium	Tanjungbumi	Bangkalan	Lahan
24.	-7.76929, 114.22281	2021-07-24	13:04:30	Low	Asembagus	Situbondo	Persawahan
25.	-8.25059, 112.13403	2021-07-24	13:04:30	Medium	Wonotirto	Blitar	Persawahan
26.	-7.62487, 111.65929	2021-07-24	13:04:30	Medium	Wonoasri	Madiun	Lahan
27.	-7.92129, 112.19982	2021-07-24	13:04:30	Low	Ngancar	Kediri	Persawahan
28.	-7.80920, 112.02946	2021-07-24	13:04:30	Medium	Ngasem	Kediri	Industri
29.	-7.56155, 112.52573	2021-07-24	13:04:30	Low	Kutorejo	Mojokerto	Persawahan
30.	-7.44867, 112.57523	2021-07-24	13:04:30	Medium	Prambon	Sidoarjo	Persawahan
31.	-7.17485, 112.52435	2021-07-24	13:04:30	Medium	Duduk Sampeyan	Gresik	Persawahan
32.	-7.18032, 112.51273	2021-07-24	13:04:30	Medium	Benjeng	Gresik	Persawahan
33.	-7.31061, 111.79819	2021-07-24	13:04:30	Medium	Bubulan	Bojonegoro	Lahan
34.	-7.46026, 111.74783	2021-07-24	13:04:30	Medium	Saradan	Madiun	Lahan
35.	-7.61021, 111.77614	2021-07-24	13:04:30	Medium	Gemarang	Madiun	Lahan

V. Peringatan Dini Cuaca Wilayah Jawa Timur

A. Peringatan Dini Cuaca Jawa Timur pada hari Sabtu, 24 Juli 2021 pukul 17.45 WIB berpotensi terjadi Hujan Sedang – Lebat yang dapat disertai Kilat/Petir dan Angin Kencang terjadi sebanyak **NIHIL** peringatan (Prakirawan-BMKG Surabaya).

B. Penyebaran informasi peringatan dini Jawa Timur :

1. Menelepon Kabupaten/ Kota yang diperkirakan berpotensi terjadi hujan.
2. Menyebarkan informasi melalui Radio Komunikasi VHF BPBD Provinsi Jawa Timur pada freq 169.225 Mhz dan VHF RAPI pada freq 142.040 Mhz.
3. Menyebarkan informasi ke Kab/Kota melalui SMS Gateway BPBD Provinsi Jawa Timur dan melalui ponsel monitoring nomor 081231780000 dan Jejaring Sosial.

VI. Prakiraan Cuaca Wilayah Jawa Timur

Prakiraan Cuaca Provinsi Jawa Timur pada **Minggu - Senin, 25 – 26 Juli 2021 pukul 07.00 s/d 07.00 WIB**. Dilaporkan sebagai berikut :

A. - **Pagi hari** : diperkirakan Cerah, Berawan, dan Berkabut.

- **Siang-Sore hari** : diperkirakan Cerah, dan Berawan.

- **Malam hari** : diperkirakan Cerah, dan Berawan.

- **Dini hari** : diperkirakan Cerah, Berawan, dan Berkabut.

- **Suhu udara** : 13 - 34 °C

- **Kelembapan udara** : 50 - 95 %

- **Angin** : dominan dari Timur - Tenggara dengan kecepatan 05 - 30 km/jam

B. Peringatan dini :

Nihil

Sumber : *BMKG Stasiun Meteorologi Juanda*

VII. Prakiraan Tinggi Gelombang

Prakiraan gelombang laut maksimum di wilayah Jawa Timur pada **Minggu - Senin, 25 – 26 Juli 2021 pukul 07.00 s/d 07.00 WIB**. Dilaporkan sebagai berikut :

A. **Kondisi Sinoptik** : Berawan, arah angin dari Timur - Tenggara, kec. angin maksimum di L. Jawa bagian timur 22 knots dan S. Hindia selatan Jatim 23 knots. Tinggi gelombang di L. Jawa bagian timur antara 1.0-2.3 m dan di S. Hindia selatan Jatim antara 1.8-4.5 m.

B. **Peringatan** : Waspada tinggi gelombang lebih dari 2.5 m di Perairan selatan Jatim, S. Hindia selatan Jatim.

Sumber : *BMKG Maritim Surabaya*

VIII. Komunikasi Radio


Berdasarkan monitoring dari Media Sosial (Facebook, WhatsApp & Telegram) dan Radio Pusdalops BPBD Provinsi Jawa Timur di Frekwensi HF 11.437.5, VHF 169.225 Mhz, dan VHF 142.040 MHz pada hari **Sabtu – Minggu, 24 – 25 Juli 2021, pukul 07.00 s/d 07.00 WIB**. Dilaporkan sebagai berikut :

LOG SHEET		Tanggal : 24 – 25 Juli 2021
Operator : Ali Rozaki, Irvan S & Jundan		Hari : Sabtu - Minggu
		STASIUN : PUSDALOPS BPBD JATIM
REKAP PERCAKAPAN		
Waktu	Pengirim	Percakapan
24/07/2021 07:00:00	Kab. Ponorogo	Cerah Berawan
24/07/2021 07:00:00	Kab. Ponorogo	Cerah
24/07/2021 07:03:00	Kab. Madiun	Cerah
24/07/2021 07:04:00	Kab. Blitar	Cerah
24/07/2021 07:04:00	Kab. Malang	Cerah
24/07/2021 07:10:00	Kab. Bojonegoro	Cerah
24/07/2021 07:11:00	Kab. Nganjuk	Berawan
24/07/2021 07:15:00	Kab. Gresik	Cerah
24/07/2021 07:24:00	Kab. Trenggalek	Cerah

24/07/2021 07:28:00	Kab. Ponorogo	Cerah
24/07/2021 07:30:00	Kab. Probolinggo	Cerah
24/07/2021 07:30:00	Kab. Kediri	Cerah
24/07/2021 07:45:00	Kab. Situbondo	Cerah
24/07/2021 07:52:00	Kota Batu	Cerah Berawan
24/07/2021 07:54:00	Kab. Pamekasan	Cerah
24/07/2021 07:56:00	Kab. Ngawi	Cerah
24/07/2021 08:00:00	Kab. Magetan	Cerah
24/07/2021 08:07:00	Kab. Lamongan	Cerah
24/07/2021 08:40:00	Kab. Tulungagung	Cerah Berawan
24/07/2021 09:00:00	Kab. Mojokerto	Cerah
24/07/2021 09:00:00	Kab. Pamekasan	Cerah
24/07/2021 09:32:00	Kab. Bondowoso	Cerah
24/07/2021 09:49:00	Kota Kediri	Cerah
24/07/2021 10:00:00	Kota Pasuruan	Cerah
24/07/2021 10:00:00	Kab. Jombang	Cerah Berawan
24/07/2021 10:00:00	Kab. Nganjuk	Cerah
24/07/2021 10:00:00	Kota Pasuruan	Cerah
24/07/2021 10:00:00	Kab. Pamekasan	Cerah
24/07/2021 10:06:00	Kab. Magetan	Cerah
24/07/2021 10:16:00	Kab. Jombang	Cerah
24/07/2021 10:25:00	Kota Blitar	Cerah
24/07/2021 11:25:00	Kab. Gresik	Cerah
24/07/2021 11:47:00	Kota Probolinggo	Cerah
24/07/2021 11:52:00	Kota Bangkalan	Cerah
24/07/2021 11:52:00	Kab. Sidoarjo	Cerah
24/07/2021 12:00:00	Kab. Mojokerto	Cerah
24/07/2021 12:20:00	Kab. Malang	Berawan
24/07/2021 12:30:00	Kota Blitar	Cerah
24/07/2021 12:38:00	Kota Batu	Cerah
24/07/2021 12:44:00	Kab. Madiun	Cerah
24/07/2021 12:52:00	Kab. Trenggalek	Cerah Berawan
24/07/2021 13:00:00	Kab. Nganjuk	Cerah
24/07/2021 13:00:00	Kab. Jombang	Cerah
24/07/2021 13:03:00	Kab. Tuban	Cerah
24/07/2021 13:21:00	Kab. Ponorogo	Cerah
24/07/2021 13:47:00	Kab. Bojonegoro	Cerah
24/07/2021 13:48:00	Kab. Tulungagung	Cerah
24/07/2021 13:55:00	Kab. Situbondo	Cerah
24/07/2021 14:00:00	Kota Pasuruan	Cerah
24/07/2021 14:44:00	Kab. Probolinggo	Cerah
24/07/2021 15:00:00	Kab. Magetan	Cerah
24/07/2021 15:46:00	Kab. Malang	Cerah Berawan
24/07/2021 15:54:00	Kab. Madiun	Cerah
24/07/2021 16:00:00	Kab. Jombang	Cerah
24/07/2021 16:00:00	Kab. Ngawi	Cerah Berawan
24/07/2021 16:00:00	Kab. Ngawi	Cerah Berawan
24/07/2021 16:05:00	Kab. Situbondo	Cerah
24/07/2021 16:10:00	Kab. Ponorogo	Cerah
24/07/2021 16:30:00	Kab. Sidoarjo	Cerah
24/07/2021 16:30:00	Kab. Pamekasan	Cerah
24/07/2021 16:42:00	Kab. Nganjuk	Cerah
24/07/2021 16:45:00	Kab. Gresik	Cerah
24/07/2021 17:23:00	Kab. Pacitan	Berawan
24/07/2021 17:39:00	Kab. Pamekasan	Cerah
24/07/2021 17:54:00	Kab. Trenggalek	Cerah
24/07/2021 18:14:00	Kota Probolinggo	Cerah
24/07/2021 18:22:00	Kab. Tuban	Cerah
24/07/2021 18:35:00	Kab. Madiun	Cerah
24/07/2021 18:40:00	Kab. Magetan	Cerah
24/07/2021 18:42:00	Kab. Malang	Berawan

24/07/2021 18:55:00	Kab. Ponorogo	Cerah
24/07/2021 18:56:00	Kab. Pacitan	Cerah Berawan
24/07/2021 18:56:00	Kab. Trenggalek	Cerah
24/07/2021 18:56:00	Kota Blitar	Cerah
24/07/2021 18:57:00	Kab. Ponorogo	Cerah
24/07/2021 18:59:00	Kab. Blitar	Cerah
24/07/2021 18:59:00	Kab. Tuban	Cerah
24/07/2021 18:59:00	Kab. Bondowoso	Cerah Berawan
24/07/2021 19:00:00	Kab. Jombang	Cerah
24/07/2021 19:00:00	Kab. Bojonegoro	Cerah
24/07/2021 19:01:00	Kab. Nganjuk	Cerah
24/07/2021 19:01:00	Kota Batu	Berawan
24/07/2021 19:04:00	Kab. Ngawi	Cerah
24/07/2021 19:05:00	Kota Kediri	Cerah
24/07/2021 19:06:00	Kab. Madiun	Cerah
24/07/2021 19:06:00	Kab. Lamongan	Cerah
24/07/2021 19:25:00	Kab. Situbondo	Cerah
24/07/2021 19:30:00	Kab. Probolinggo	Cerah
24/07/2021 19:45:00	Kab. Sidoarjo	Cerah
24/07/2021 20:13:00	Kota Madiun	Cerah
24/07/2021 20:13:00	Kota Madiun	Cerah
24/07/2021 20:20:00	Kab. Situbondo	Cerah
24/07/2021 20:24:00	Kab. Nganjuk	Cerah
24/07/2021 20:59:00	Kota Pasuruan	Cerah
24/07/2021 21:00:00	Kab. Mojokerto	Cerah
24/07/2021 21:00:00	Kab. Trenggalek	Berawan
24/07/2021 21:16:00	Kab. Situbondo	Cerah
24/07/2021 21:18:00	Kab. Ngawi	Cerah Berawan
24/07/2021 21:30:00	Kab. Malang	Cerah Berawan
24/07/2021 21:46:00	Kab. Sidoarjo	Cerah
24/07/2021 22:00:00	Kab. Gresik	Cerah
24/07/2021 22:19:00	Kab. Gresik	Cerah
24/07/2021 22:24:00	Kab. Tuban	Cerah
24/07/2021 22:28:00	Kota Malang	Berawan
24/07/2021 23:00:00	Kab. Magetan	Cerah
24/07/2021 23:23:00	Kab. Madiun	Cerah
24/07/2021 23:38:00	Kab. Ponorogo	Cerah Berawan
25/07/2021 00:00:00	Kota Pasuruan	Cerah
25/07/2021 00:06:00	Kab. Sidoarjo	Cerah
25/07/2021 01:00:00	Kab. Lumajang	Cerah
25/07/2021 02:55:00	Kab. Ponorogo	Cerah Berawan
25/07/2021 03:00:00	Kab. Mojokerto	Cerah Berawan
25/07/2021 03:00:00	Kota Pasuruan	Cerah
25/07/2021 03:00:00	Kab. Mojokerto	Cerah Berawan
25/07/2021 04:00:00	Kab. Jombang	Cerah
25/07/2021 06:46:00	Kab. Trenggalek	Cerah
25/07/2021 07:00:00	Kab. Blitar	Cerah Berawan
25/07/2021 07:00:00	Kota Pasuruan	Cerah
25/07/2021 07:00:00	Kab. Nganjuk	Cerah
25/07/2021 07:00:00	Kab. Madiun	Cerah
25/07/2021 07:00:00	Kab. Pacitan	Cerah Berawan
25/07/2021 07:00:00	Kab. Kediri	Cerah


Sidoarjo, 25 Juli 2021  
a.n. KAPUSDALOPS PB  
BPBD Prov. Jawa Timur  
Manager,



**DINO ANDALANANTO, S.Kom**  
NIPTTPK. 208-03061985-012019-1875


Operator,

1.



**MUHAMMAD ALI ROZAKI**  
NIPTTPK. 208-10021980-012019-1944

2.



**IRVAN SETYANUDIN**  
NIPTTPK. 208-01011976-022012-3876

3.



**KANIZ EL JUNDAN**