



PEMERINTAH PROVINSI JAWA TIMUR
BADAN PENANGGULANGAN BENCANA DAERAH

Jl. Letjen S. Parman No. 55 Waru, Telp. (031) 8550222; Fax. (031) 8550101
WARU – SIDOARJO

Sidoarjo, 22 Juli 2021

Nomor : 360/ *1725* /208.1/2021
Sifat : Penting
Lampiran : -
Perihal : Laporan Harian Bencana


Kepada
Yth. Ibu Gubernur Jawa Timur

Di **SURABAYA**

Bersama ini disampaikan dengan hormat **Laporan Harian** PUSDALOPS PB BPBD Provinsi Jawa Timur kejadian bencana pada Tanggal 21 – 22 Juli 2021 pukul 07.00 WIB, berdasarkan pantauan petugas piket dan laporan dari BPBD Kabupaten / Kota se Jawa Timur sebagaimana terlampir.


Demikian untuk menjadi periksa.

An. KEPALA PELAKSANA
BADAN PENANGGULANGAN BENCANA DAERAH
PROVINSI JAWA TIMUR
Sekretaris,


ERWIN INDRA WIDJAJA, SE, M.AP
Pembina TK I
NIP. 19690823 199003 1 008

TEMBUSAN :

- Yth. 1. Bp. Kepala BNPB di Jakarta
2. Bp. Kepala Kepolisian Daerah
Jawa Timur
3. Bp. Wakil Gubernur Jawa Timur
4. Bp. Sekretaris Daerah Prov.
Jatim selaku Kepala ex officio
BPBD Prov. Jatim
5. Bp. Kepala Pelaksana BPBD
Prov. Jatim
-



PEMERINTAH PROVINSI JAWA TIMUR
BADAN PENANGGULANGAN BENCANA DAERAH

Jl. Letjen. S. Parman No. 55 Waru, Telp. (031) 8550222; Fax. (031) 8550101
SIDOARJO – 61256

LAPORAN HARIAN PUSDALOPS

Dilaporkan kejadian alam dan bencana di wilayah Jawa Timur yang terjadi pada **Rabu - Kamis, 21 - 22 Juli 2021 pukul 07.00 s/d 07.00 WIB**. Informasi yang diperoleh PUSDALOPS BPBD Provinsi Jawa Timur, sebagai berikut :

I. **Kejadian Bencana**

Nihil.

II. **Kejadian Lain – Lain**

1. Kabupaten / : Pacitan Kabupaten

Kota

Waktu : 2021-07-22 05:28:00

Tipe : Gempa Bumi

Kejadian

Lokasi : 59 km Tenggara PACITAN-JATIM

Koordinat : -8.181314,111.069992

Cuaca : Berawan

Kronologi : Info Gempa Mag:3.1 SR, 22-Jul-21 05:28:11 WIB, Lok:8.714 LS,111.17360 BT (59 km Tenggara PACITAN-JATIM), Kedlmn:94 Km :: BMKG - PGRVII

Meninggal : 0

Hilang : 0

Luka Berat : 0

Luka : 0

Ringan

Kerusakan : -

Kerugian : -

Upaya : Menyebarkan luaskan info gempa melalui media komunikasi yang ada

Sumber : BMKG-PGRVII

2. Kabupaten / : Bondowoso Kabupaten

Kota

Waktu : 2021-07-21 10:40:00

Tipe : Angin Kencang

Kejadian

Lokasi : Desa Koncer, Kecamatan Tenggarang

Koordinat : -7.944274,113.821625

Cuaca : Cerah Berawan

Kronologi : Pada hari Rabu, 21 Juli 21 pukul 10.40 WIB terjadi angin kencang di Ds.Koncer, Kec. Tenggarang yang mengakibatkan pohon jenis nyamplong berdiameter 80cm tumbang dan menutup jalan Bondowoso - Taman yang mengakibatkan arus lalu lintas macet total, Tim TRC, PUSDALOPS, AGEN segera meluncur ke lokasi untuk melakukan assessment dan di bantu oleh koramil, polsek dan warga setempat.

Meninggal : 0

Hilang : 0

Luka Berat : 0

Luka : 0

Ringan

Kerusakan : Pohon tumbang

Kerugian : -
Upaya : Tim TRC, PUSDALOPS, AGEN segera meluncur ke lokasi untuk melakukan
assessment dan di bantu oleh Koramil,Polsek,warga setempat.
Sumber : Agen Bencana Kab. Bondowoso

3. Kabupaten / : Tuban Kabupaten
Kota :
Waktu : 2021-07-21 10:30:00
Tipe : Laka Laut
Kejadian :
Lokasi : Gapura Perbatasan Jatim-Jateng Desa Sukolilo Kecamatan Bancar
Koordinat : -6.759817,111.689911
Cuaca : Cerah
Kronologi : Petugas Piket BPBD Kabupaten Tuban menerima laporan dari Polsek Bancar
bahwa telah terjadi korban tenggelam a.n M. Ridwan umur 16 Tahun yang
diperkirakan korban tenggelam di sekitar pantai gapura perbatasan Jatim-
Jateng. Menurut keterangan yang di himpun bahwa korban dan ke 15
temannya merupakan santri dari PP Ma'hadul Ulum As-Syar'iyah yang
sedang melakukan kegiatan mencuci daging qurban di laut, tanpa disadari
tiba-tiba ombak besar datang dan menyeret korban hingga terbawa arus ke
tengah laut tanpa sempat menyelamatkan diri.
Meninggal : 1
Hilang : 0
Luka Berat : 0
Luka Ringan : 0
Kerusakan : -
Kerugian : -
Upaya : - Tim BPBD Kab. Tuban datang ke lokasi kejadian
- Tim BPBD beserta TNI AL dan Sar Gabungan melakukan proses pencarian
Unsur yang terlibat :
1. BPBD Kab. Tuban
2. Polairud
3. Polsek Bancar
4. Koramil Bancar
5. Camat Bancar
6. TNI AL
7. BPBD Kab. Rembang
8. Basarnas Surabaya
9. Relawan
Sumber : PUSDALOPS BPBD Kab. Tuban

III. Pantauan Gunung Api di Wilayah Jawa Timur

Gunung api di wilayah Jawa Timur yang terpantau sebagai berikut:

1. Gunung Bromo : **WASPADA** (Level II) Sejak Tanggal 20 Oktober 2016
2. Gunung Semeru : **WASPADA** (Level II) Sejak Tanggal 02 Mei 2013
3. Gunung Raung : **WASPADA** (Level II) Sejak Tanggal 21 Januari 2021
4. Gunung Ijen : **NORMAL** (Level I) Sejak Tanggal 08 Agustus 2014
5. Gunung Kelud : **NORMAL** (Level I) Sejak Tanggal 07 Agustus 2014
6. Gunung Lamongan : **NORMAL** (Level I) Sejak Tanggal 19 April 2012
7. Gunung Arjuno – Welirang : **NORMAL** (Level I) Sejak Tahun 1995

IV. Pantauan Titik Panas Wilayah Jawa Timur

Pantauan berdasarkan sensor *MODIS (Moderate Resolution Imaging Spectroradiometer)* dari Satelit Terra, Aqua, Suomi pada hari **Rabu – Kamis, 21 – 22 Juli 2021** pukul **07.00 s/d 07.00 WIB**. Dilaporkan sebagai berikut :

No.	Koordinat	Tanggal	Waktu (WIB)	Tingkat	Kecamatan	Kab/Kota	Keterangan
1.	-7.66994 112.32737	2021-07-21	09:24:00 WIB	Medium	Bareng	Jombang	Sawah
2.	-8.19138 113.35486	2021-07-21	09:24:00 WIB	Medium	Jombang	Jember	Sawah
3.	-8.18401 113.31599	2021-07-21	13:10:06 WIB	Medium	Rowokangkung	Lumajang	Sawah
4.	-8.34776 112.26358	2021-07-21	12:20:15 WIB	Medium	Panggungrejo	Blitar	Lahan
5.	-7.57173 112.47743	2021-07-21	12:20:15 WIB	Medium	Dlanggu	Mojokerto	Sawah
6.	-7.45655 112.58471	2021-07-21	13:10:06 WIB	Medium	Prambon	Sidoarjo	Sawah
7.	-7.47117 112.61695	2021-07-21	13:10:06 WIB	Medium	Tulangan	Sidoarjo	Sawah
8.	-7.25386 112.46967	2021-07-21	12:20:15 WIB	Medium	Benjeng	Gresik	Sawah
9.	-7.09195 112.79137	2021-07-21	12:20:15 WIB	Medium	Tragah	Bangkalan	Lahan
10.	-6.90722 111.78696	2021-07-21	13:10:06 WIB	Medium	Kerek	Tuban	Lahan
11.	-7.30809 111.84155	2021-07-21	12:20:15 WIB	Medium	Bubulan	Bojonegoro	Lahan

V. Peringatan Dini Cuaca Wilayah Jawa Timur

A. **Peringatan Dini Cuaca Jawa Timur pada hari Rabu - Kamis, 21 - 22 Juli 2021** berpotensi terjadi Hujan Sedang – Lebat yang dapat disertai Kilat/Petir dan Angin Kencang terjadi sebanyak **Nihil** kali peringatan (Prakirawan-BMKG Surabaya).

B. Penyebaran informasi peringatan dini Jawa Timur :

1. Menelepon Kabupaten/ Kota yang diperkirakan berpotensi terjadi hujan.
2. Menyebarkan informasi melalui Radio Komunikasi VHF BPBD Provinsi Jawa Timur pada freq 169.225 Mhz dan VHF RAPI pada freq 142.040 Mhz.
3. Menyebarkan informasi ke Kab/Kota melalui SMS Gateway BPBD Provinsi Jawa Timur dan melalui ponsel monitoring nomor 081231780000 dan Jejaring Sosial.

VI. Prakiraan Cuaca Wilayah Jawa Timur

Prakiraan Cuaca Provinsi Jawa Timur pada **Kamis - Jumat, 22 – 23 Juli 2021** pukul **07.00 s/d 07.00 WIB**. Dilaporkan sebagai berikut :

- A.
- **Pagi hari** : diprakirakan Cerah, Berawan, dan Hujan Ringan-Sedang.
 - **Siang-Sore hari** : diprakirakan Cerah, Berawan, dan Hujan Ringan-Sedang.
 - **Malam hari** : diprakirakan Cerah, Berawan, Berkabut, dan Hujan Ringan-Sedang.
 - **Dini hari** : diprakirakan Cerah, Berawan, Berkabut, dan Hujan Ringan-Sedang.
- **Suhu udara** : 14 - 34 °C
- **Kelembapan udara** : 50 - 100 %
- **Angin** : dominan dari Tenggara - Timur dengan kecepatan 05 - 30 km/jam

B. Peringatan dini :

Nihil

Sumber : *BMKG Stasiun Meteorologi Juanda*

VII. Prakiraan Tinggi Gelombang

Prakiraan gelombang laut maksimum di wilayah Jawa Timur pada **Kamis - Jumat, 22 – 23 Juli 2021** pukul **07.00 s/d 07.00 WIB**. Dilaporkan sebagai berikut :

- A. **Kondisi Sinoptik** : Hujan, arah angin dari Timur - Tenggara, kec. angin maksimum di L.

Jawa bagian timur 18 knots dan S. Hindia selatan Jatim 22 knots. Tinggi gelombang di L. Jawa bagian timur antara 0.8-2.0 m dan di S. Hindia selatan Jatim antara 1.3-3.0 m.

B. Peringatan : Waspada tinggi gelombang lebih dari 2.5 m di Perairan selatan Jatim, S. Hindia selatan Jatim.

Sumber : BMKG Maritim Surabaya

VIII. Komunikasi Radio


Berdasarkan monitoring dari Media Sosial (Facebook, WhatsApp & Telegram) dan Radio Pusdalops BPBD Provinsi Jawa Timur di Frekwensi HF 11.437.5, VHF 169.225 Mhz, dan VHF 142.040 MHz pada hari **Rabu – Kamis, 21 – 22 Juli 2021, pukul 07.00 s/d 07.00 WIB**. Dilaporkan sebagai berikut :

LOG SHEET		Tanggal : 21 – 22 Juli 2021
Operator : Bagus, Sahalah & Ari		Hari : Rabu – Kamis
		STASIUN : PUSDALOPS BPBD JATIM
REKAP PERCAKAPAN		
Waktu	Pengirim	Percakapan
21/07/2021 07:00:00	Kota Pasuruan	Cerah Berawan
21/07/2021 07:00:00	Kab. Blitar	Cerah
21/07/2021 07:00:00	Kab. Sidoarjo	Cerah
21/07/2021 07:00:00	Kab. Ponorogo	Cerah
21/07/2021 07:00:00	Kab. Madiun	Cerah Berawan
21/07/2021 07:00:00	Kab. Nganjuk	Berawan
21/07/2021 07:18:00	Kab. Madiun	Cerah
21/07/2021 07:21:00	Kab. Kediri	Cerah
21/07/2021 07:29:00	Kab. Probolinggo	Cerah
21/07/2021 07:33:00	Kab. Gresik	Cerah
21/07/2021 07:34:00	Kab. Ngawi	Cerah
21/07/2021 07:35:00	Kab. Situbondo	Cerah
21/07/2021 08:00:00	Kab. Magetan	Cerah
21/07/2021 08:08:00	Kab. Pamekasan	Cerah
21/07/2021 08:18:00	Kab. Malang	Cerah
21/07/2021 08:25:00	Kab. Nganjuk	08.25
21/07/2021 08:25:00	Kab. Tuban	Cerah
21/07/2021 08:26:00	Kota Batu	Cerah Berawan
21/07/2021 08:27:00	Kab. Situbondo	Cerah
21/07/2021 08:47:00	Kab. Trenggalek	Cerah Berawan
21/07/2021 09:00:00	Kab. Mojokerto	Cerah Berawan
21/07/2021 09:04:00	Kab. Pamekasan	Cerah
21/07/2021 09:32:00	Kab. Probolinggo	Cerah
21/07/2021 09:45:00	Kota Blitar	Cerah
21/07/2021 10:00:00	Kab. Nganjuk	Cerah
21/07/2021 10:00:00	Kab. Ponorogo	Cerah Berawan
21/07/2021 10:09:00	Kab. Mojokerto	Cerah
21/07/2021 11:00:00	Kab. Gresik	Cerah
21/07/2021 11:05:00	Kab. Bojonegoro	Cerah
21/07/2021 11:10:00	Kota Madiun	Cerah
21/07/2021 11:23:00	Kab. Madiun	Cerah
21/07/2021 11:33:00	Kab. Pamekasan	Cerah
21/07/2021 12:02:00	Kab. Situbondo	Cerah Berawan
21/07/2021 12:19:00	Kab. Gresik	Cerah
21/07/2021 12:34:00	Kota Batu	Cerah Berawan
21/07/2021 12:48:00	Kab. Trenggalek	Cerah Berawan
21/07/2021 13:01:00	Kab. Nganjuk	Cerah
21/07/2021 13:03:00	Kab. Pamekasan	Cerah
21/07/2021 13:07:00	Kab. Situbondo	Cerah
21/07/2021 13:46:00	Kab. Probolinggo	Cerah
21/07/2021 13:50:00	Kab. Malang	Berawan
21/07/2021 14:04:00	Kab. Ponorogo	Cerah Berawan

21/07/2021 14:04:00	Kota Pasuruan	Cerah
21/07/2021 14:29:00	Kab. Bangkalan	Cerah Berawan
21/07/2021 14:29:00	Kota Bangkalan	Cerah Berawan
21/07/2021 14:52:00	Kab. Tuban	Cerah
21/07/2021 15:03:00	Kab. Magetan	Cerah
21/07/2021 15:13:00	Kab. Ponorogo	Cerah
21/07/2021 15:30:00	Kab. Madiun	Cerah
21/07/2021 15:40:00	Kab. Sidoarjo	Cerah Berawan
21/07/2021 15:59:00	Kab. Jombang	Cerah
21/07/2021 16:00:00	Kab. Ponorogo	Cerah
21/07/2021 16:04:00	Kab. Ngawi	Cerah
21/07/2021 16:20:00	Kab. Gresik	Cerah
21/07/2021 17:01:00	Kab. Pasuruan	Cerah Berawan
21/07/2021 17:20:00	Kab. Gresik	Cerah
21/07/2021 17:22:00	Kab. Pacitan	Cerah Berawan
21/07/2021 17:30:00	Kab. Trenggalek	Cerah
21/07/2021 17:42:00	Kab. Tulungagung	Cerah
21/07/2021 17:45:00	Kab. Malang	Berawan
21/07/2021 17:56:00	Kab. Madiun	Cerah
21/07/2021 18:04:00	Kab. Probolinggo	Cerah
21/07/2021 18:11:00	Kab. Sumenep	Cerah
21/07/2021 18:14:00	Kab. Nganjuk	Cerah
21/07/2021 18:17:00	Kab. Probolinggo	Cerah Berawan
21/07/2021 18:34:00	Kab. Magetan	Cerah
21/07/2021 18:55:00	Kab. Bojonegoro	Berawan
21/07/2021 18:56:00	Kab. Jombang	Cerah
21/07/2021 19:00:00	Kab. Nganjuk	Cerah
21/07/2021 19:01:00	Kab. Pasuruan	Cerah
21/07/2021 19:05:00	Kab. Madiun	Cerah Berawan
21/07/2021 19:08:00	Kab. Ponorogo	Cerah
21/07/2021 19:08:00	Kab. Bojonegoro	Cerah
21/07/2021 19:23:00	Kab. Kediri	Cerah
21/07/2021 19:30:00	Kab. Trenggalek	Cerah
21/07/2021 19:31:00	Kab. Probolinggo	Cerah
21/07/2021 19:43:00	Kab. Lamongan	Cerah
21/07/2021 19:56:00	Kab. Situbondo	Berawan
21/07/2021 20:01:00	Kota Batu	Cerah Berawan
21/07/2021 20:12:00	Kota Madiun	Cerah
21/07/2021 21:01:00	Kota Pasuruan	Cerah Berawan
21/07/2021 21:01:00	Kab. Ponorogo	Cerah
21/07/2021 21:06:00	Kab. Situbondo	Cerah
21/07/2021 21:12:00	Kab. Ngawi	Cerah - Berawan
21/07/2021 21:20:00	Kab. Gresik	Cerah Berawan
21/07/2021 21:24:00	Kab. Pamekasan	Cerah
21/07/2021 21:30:00	Kab. Jombang	Cerah
21/07/2021 22:02:00	Kab. Nganjuk	Cerah
21/07/2021 22:23:00	Kab. Sidoarjo	Cerah
21/07/2021 22:31:00	Kab. Trenggalek	Cerah
21/07/2021 22:32:00	Kab. Pamekasan	Cerah
21/07/2021 23:01:00	Kab. Banyuwangi	Cerah - Berawan
21/07/2021 23:01:00	Kab. Magetan	Cerah
21/07/2021 23:35:00	Kab. Ponorogo	Cerah
21/07/2021 23:56:00	Kab. Madiun	Cerah
21/07/2021 23:58:00	Kota Pasuruan	Cerah
22/07/2021 00:58:00	Kab. Jombang	Cerah Berawan
22/07/2021 03:58:00	Kab. Jombang	Cerah Berawan
22/07/2021 05:11:00	Kab. Tuban	Berawan
22/07/2021 06:23:00	Kab. Probolinggo	Cerah Berawan
22/07/2021 06:26:00	Kab. Tuban	Cerah
22/07/2021 06:44:00	Kab. Madiun	Cerah Berawan
22/07/2021 06:55:00	Kab. Bojonegoro	Cerah Berawan

22/07/2021 07:00:00	Kab. Nganjuk	Cerah
22/07/2021 07:00:00	Kab. Blitar	Cerah
22/07/2021 07:00:00	Kab. Madiun	Cerah

Sidoarjo, 22 Juli 2021
a.n. KAPUSDALOPS PB
BPBD Prov. Jawa Timur
Manager,



DINO ANDALANANTO, S.Kom
NIPTTPK. 208-03061985-012019-1875


Operator,

1.



BAGUS MUKTI WIBOWO, S.Kom
NIPTTPK. 208-05061987-012019-1855

2.



SAHALA MANATAP.S.T
NIPTTPK. 208-30071982-062009-3877

3.



ARI HERLAMBANG