



**PEMERINTAH PROVINSI JAWA TIMUR**  
**BADAN PENANGGULANGAN BENCANA DAERAH**

Jl. Letjen S. Parman No. 55 Waru, Telp. (031) 8550222; Fax. (031) 8550101

**WARU – SIDOARJO**

Sidoarjo, 21 Juli 2021

Nomor : 360/1720/208.1/2021  
Sifat : Penting  
Lampiran : -  
Perihal : Laporan Harian Bencana

Kepada  
Yth. Ibu Gubernur Jawa Timur

Di **SURABAYA**

Bersama ini disampaikan dengan hormat **Laporan Harian** PUSDALOPS PB BPBD Provinsi Jawa Timur kejadian bencana pada Tanggal 20 – 21 Juli 2021 pukul 07.00 WIB, berdasarkan pantauan petugas piket dan laporan dari BPBD Kabupaten / Kota se Jawa Timur sebagaimana terlampir.

Demikian untuk menjadi periksa.

An. KEPALA PELAKSANA  
BADAN PENANGGULANGAN BENCANA DAERAH  
PROVINSI JAWA TIMUR

Sekretaris,

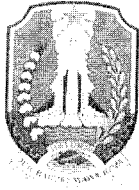
**ERWIN INDRA WIDJAJA, SE, M.AP**

Pembina TK I

NIP. 19690823 199003 1 008

TEMBUSAN :

- Yth. 1. Bp. Kepala BNPB di Jakarta  
2. Bp. Kepala Kepolisian Daerah  
Jawa Timur  
3. Bp. Wakil Gubernur Jawa Timur  
4. Bp. Sekretaris Daerah Prov.  
Jatim selaku Kepala ex officio  
BPBD Prov. Jatim  
5. Bp. Kepala Pelaksana BPBD  
Prov. Jatim
-



PEMERINTAH PROVINSI JAWA TIMUR  
BADAN PENANGGULANGAN BENCANA DAERAH

Jl. Letjen. S. Parman No. 55 Waru, Telp. (031) 8550222; Fax. (031) 8550101  
SIDOARJO – 61256

LAPORAN HARIAN PUSDALOPS

Dilaporkan kejadian alam dan bencana di wilayah Jawa Timur yang terjadi pada **Selasa – Rabu, 20 – 21 Juli 2021 pukul 07.00 s/d 07.00 WIB**. Informasi yang diperoleh Pusdalops BPBD Provinsi Jawa Timur, sebagai berikut :

I. **Kejadian Bencana**

Nihil.

II. **Kejadian Lain – Lain**

1. Kabupaten / : Pasuruan Kota  
Kota

Waktu : 2021-07-20 11:55:00

Tipe : Pohon Tumbang

Kejadian

Lokasi : Jl. Panglima Sudirman Gg. XII, Purworejo, Kec. Purworejo, Kota Pasuruan, Jawa Timur 67115

Koordinat : -7.654059,112.898651

Cuaca : Cerah

Kronologi : Pada hari Selasa, 20 Juli 2021 pukul 11.55 sebuah truk menabrak pohon yang menyebabkan pohon tersebut roboh ke samping Jalan di Jl. Panglima Sudirman.

Meninggal : 0

Hilang : 0

Luka Berat : 0

Luka : 0

Ringan

Kerusakan : -

Kerugian : -

Upaya : 1. BPBD Kota Pasuruan datang ke lokasi kejadian  
2. Melakukan pemotongan dan pembersihan pohon tumbang dengan menggunakan jigsaw.

Sumber : Agen Bencana Jatim Kota Pasuruan

2. Kabupaten / : Kediri Kabupaten  
Kota

Waktu : 2021-07-20 11:15:00

Tipe : Kejadian Lain

Kejadian

Lokasi : Ds. Sukoanyar, Kec. Mojo

Koordinat : -7.874107,111.976791

Cuaca : Cerah

Kronologi : Pada hari Selasa, 20 Juli 2021 Pukul 09.45 WIB terjadi laka air yang menyebabkan korban bernama Ismail bin Rohadi Alam tenggelam. Tiga saksi yang bernama Satria, Dani dan Darul yang sedang mencuci jerohan hewan qurban melihat korban ke tengah sungai berantas. Setelah itu, korban tenggelam dan hingga saat ini belum ditemukan.

Meninggal : 0

Hilang : 1

Luka Berat : 0

Luka : 0  
Ringan  
Kerusakan : -  
Kerugian : -  
Upaya : - Tim URC BPBD Kab. Kediri bersama Agen Bencana Jatim meninjau lokasi kejadian  
- Melakukan pencarian korban tenggelam  
Sumber : Agen Bencana Jatim Wilayah Kab. Kediri

---

3. Kabupaten / : Pacitan Kabupaten  
Kota  
Waktu : 2021-07-20 11:13:27  
Tipe : Gempa Bumi  
Kejadian  
Lokasi : 11 km BaratDaya PACITAN-JATIM  
Koordinat : -8.218000,111.010803  
Cuaca : Cerah  
Kronologi : nfo Gempa Mag:3.5 SR, 20-Jul-21 11:13:27 WIB, Lok:8.218 LS,111.01080 BT (11 km BaratDaya PACITAN-JATIM), Kedlmn:136 Km ::BMKG-PGR VII  
Meninggal : 0  
Hilang : 0  
Luka Berat : 0  
Luka : 0  
Ringan  
Kerusakan : -  
Kerugian : -  
Upaya : Menyebar luaskan info gempa melalui media komunikasi yang ada  
Sumber : BMKG-PGR VII

---

4. Kabupaten / : Tuban Kabupaten  
Kota  
Waktu : 2021-07-20 10:30:00  
Tipe : Laka Laut  
Kejadian  
Lokasi : Gapura Perbatasan Jatim-Jateng Desa Sukolilo Kecamatan Bancar  
Koordinat : -6.754431,111.706886  
Cuaca : Cerah  
Kronologi : Korban umur 16 Tahun yang diperkirakan korban tenggelam di sekitar pantai gapura perbatasan Jatim-Jateng.  
Menurut keterangan yang di himpun bahwa korban dan ke 15 temannya merupakan santri dari PP Ma'hadul Ulum As-Syar'iyah yang sedang melakukan kegiatan mencuci daging qurban di laut.  
Tanpa disadari tiba-tiba ombak besar datang dan menyeret korban hingga terbawa arus ke tengah laut tanpa sempat menyelamatkan diri.  
Meninggal : 0  
Hilang : 1  
Luka Berat : 0  
Luka : 0  
Ringan  
Kerusakan : -  
Kerugian : -  
Upaya : BPBD Kanupaten Tuban melakukan rencana operasi pencarian.  
Hari Pertama  
- Pada pukul 13.00 WIB Ops SAR dimulai dengan penyisiran di sekitar lokasi

TKM (Tempat Kejadian Musibah);

- Pada pukul 17.30 WIB melakukan evaluasi untuk membuat RENOPS besok,  
Ops SAR di lanjutkan besok hari Rabu 21 Juli 2021 jam 07.00 WIB

Sumber : PUSDALOPS-PB BPBD KAB. TUBAN

### III. Pantauan Gunung Api di Wilayah Jawa Timur

Gunung api di wilayah Jawa Timur yang terpantau sebagai berikut:

1. Gunung Bromo : **WASPADA** (Level II) Sejak Tanggal 20 Oktober 2016
2. Gunung Semeru : **WASPADA** (Level II) Sejak Tanggal 02 Mei 2013
3. Gunung Raung : **WASPADA** (Level II) Sejak Tanggal 21 Januari 2021
4. Gunung Ijen : **NORMAL** (Level I) Sejak Tanggal 08 Agustus 2014
5. Gunung Kelud : **NORMAL** (Level I) Sejak Tanggal 07 Agustus 2014
6. Gunung Lamongan : **NORMAL** (Level I) Sejak Tanggal 19 April 2012
7. Gunung Arjuno – Welirang : **NORMAL** (Level I) Sejak Tahun 1995

### IV. Pantauan Titik Panas Wilayah Jawa Timur

Pantauan berdasarkan sensor **MODIS (Moderate Resolution Imaging Spectroradiometer)** dari Satelit Terra, Aqua, Suomi pada hari **Selasa – Rabu, 20 – 21 Juli 2021 pukul 07.00 s/d 07.00 WIB**. Dilaporkan sebagai berikut :

No	Koordinat	Tanggal	Waktu (WIB)	Tingkat	Kecamatan	Kab/Kota	Keterangan
1.	-7.31178, 112.56396	2021-07-20	12:39:10	Medium	Kedamean	Gresik	Lahan
2.	-7.08518, 112.84307	2021-07-20	12:39:10	Medium	Tragah	Bangkalan	Lahan
3.	-8.26571, 113.56767	2021-07-20	12:39:10	Medium	Rambipuji	Jember	Persawahan
4.	-7.76695, 113.89514	2021-07-20	12:39:10	Medium	Kendit	Situbondo	Lahan
5.	-7.75853, 114.23949	2021-07-20	12:39:10	Medium	Banyuputih	Situbondo	Persawahan
6.	-7.74663, 114.23074	2021-07-21	00:30:28	Medium	Asembagus	Situbondo	Persawahan
7.	-6.81784, 111.8856	2021-07-21	00:30:28	Medium	Tambakboyo	Tuban	Industri
8.	-8.34653, 113.49107	2021-07-21	01:24:29	Medium	Puger	Jember	Persawahan
9.	-7.51489, 112.4166	2021-07-21	01:24:29	Medium	Sooko	Mojokerto	Persawahan

### V. Peringatan Dini Cuaca Wilayah Jawa Timur

**A. Peringatan Dini Cuaca Jawa Timur pada hari Selasa, 20 Juli 2021** berpotensi terjadi Hujan Sedang – Lebat yang dapat disertai Kilat/Petir dan Angin Kencang terjadi sebanyak **Nihil** kali peringatan (Prakirawan-BMKG Surabaya).

**B. Penyebaran informasi peringatan dini Jawa Timur :**

1. Menelepon Kabupaten/ Kota yang diperkirakan berpotensi terjadi hujan.
2. Menyebarakan informasi melalui Radio Komunikasi VHF BPBD Provinsi Jawa Timur pada freq 169.225 Mhz dan VHF RAPI pada freq 142.040 Mhz.
3. Menyebarakan informasi ke Kab/Kota melalui SMS Gateway BPBD Provinsi Jawa Timur dan melalui ponsel monitoring nomor 081231780000 dan Jejaring Sosial.

### VI. Prakiraan Cuaca Wilayah Jawa Timur

Prakiraan Cuaca Provinsi Jawa Timur pada **Rabu - Kamis, 21 – 22 Juli 2021 pukul 07.00 s/d 07.00 WIB**. Dilaporkan sebagai berikut :

- A.**
- **Pagi hari** : diprakirakan Cerah, Berawan, Berkabut, dan Hujan Ringan-Sedang.
  - **Siang-Sore hari** : diprakirakan Cerah, Berawan, dan Hujan Ringan-Sedang.
  - **Malam hari** : diprakirakan Cerah, Berawan, Berkabut, dan Hujan Ringan-Sedang.

- **Dini hari** : diprakirakan Cerah, Berawan, Berkabut, dan Hujan Ringan-Sedang.

- **Suhu udara** : 13 - 35 °C

- **Kelembapan udara** : 45 - 100 %

- **Angin** : dominan dari Timur - Tenggara dengan kecepatan 05 - 30 km/jam

**B. Peringatan dini :**

Nihil

*Sumber : BMKG Stasiun Meteorologi Juanda*

**VII. Prakiraan Tinggi Gelombang**

Prakiraan gelombang laut maksimum di wilayah Jawa Timur pada **Rabu - Kamis, 21 – 22 Juli 2021 pukul 07.00 s/d 07.00 WIB**. Dilaporkan sebagai berikut :

**A. Kondisi Sinoptik** : Hujan, arah angin dari Timur - Tenggara, kec. angin maksimum di L. Jawa bagian timur 25 knots dan S. Hindia selatan Jatim 18 knots. Tinggi gelombang di L. Jawa bagian timur antara 0.8-2.3 m dan di S. Hindia selatan Jatim antara 1.8-3.5 m.

**B. Peringatan** : Waspada tinggi gelombang lebih dari 2.5 m di Perairan selatan Jatim, S. Hindia selatan Jatim.

*Sumber : BMKG Maritim Surabaya*

**VIII. Komunikasi Radio**


Berdasarkan monitoring dari Media Sosial (Facebook, WhatsApp & Telegram) dan Radio Pusdalops BPBD Provinsi Jawa Timur di Frekwensi HF 11.437.5, VHF 169.225 Mhz, dan VHF 142.040 MHz pada hari **Selasa – Rabu, 20 – 21 Juli 2021, pukul 07.00 s/d 07.00 WIB**. Dilaporkan sebagai berikut :

LOG SHEET		Tanggal : 20 – 21 Juli 2021
Operator : Ali Rozaki, Irvan S & Jundan		Hari : Selasa – Rabu
		STASIUN : PUSDALOPS BPBD JATIM
REKAP PERCAKAPAN		
Waktu	Pengirim	Percakapan
20/07/2021 07:00:00	Kab. Nganjuk	Cerah
20/07/2021 07:00:00	Kab. Blitar	Cerah
20/07/2021 07:01:00	Kab. Banyuwangi	Cerah
20/07/2021 07:01:00	Kab. Madiun	Cerah
20/07/2021 07:02:00	Kab. Probolinggo	Cerah
20/07/2021 07:22:00	Kab. Kediri	Cerah
20/07/2021 07:30:00	Kab. Gresik	Cerah-Berawan
20/07/2021 07:32:00	Kab. Sumenep	Cerah Berawan
20/07/2021 07:40:00	Kab. Sidoarjo	Cerah
20/07/2021 08:00:00	Kab. Malang	Cerah Berawan
20/07/2021 08:00:00	Kab. Pamekasan	Cerah
20/07/2021 08:20:00	Kab. Magetan	Cerah
20/07/2021 08:28:00	Kab. Ponorogo	Cerah
20/07/2021 08:55:00	Kab. Situbondo	Cerah
20/07/2021 09:00:00	Kab. Trenggalek	Cerah Berawan
20/07/2021 09:01:00	Kab. Pamekasan	Cerah
20/07/2021 10:00:00	Kota Pasuruan	Cerah
20/07/2021 10:00:00	Kab. Nganjuk	Cerah
20/07/2021 10:28:00	Kab. Bojonegoro	Cerah
20/07/2021 10:30:00	Kab. Jombang	Cerah Berawan
20/07/2021 11:00:00	Kab. Gresik	Cerah
20/07/2021 11:05:00	Kab. Madiun	Cerah
20/07/2021 11:34:00	Kab. Tulungagung	Cerah
20/07/2021 11:54:00	Kota Batu	Cerah
20/07/2021 12:00:00	Kota Malang	Cerah Berawan
20/07/2021 12:01:00	Kab. Mojokerto	Cerah Berawan
20/07/2021 12:06:00	Kab. Trenggalek	Cerah Berawan
20/07/2021 12:11:00	Kab. Gresik	Cerah

20/07/2021 12:30:00	Kota Batu	Cerah Berawan
20/07/2021 12:30:00	Kab. Jombang	Cerah Berawan
20/07/2021 13:10:00	Kab. Situbondo	Cerah
20/07/2021 13:41:00	Kab. Trenggalek	Cerah Berawan
20/07/2021 13:52:00	Kab. Magetan	Cerah
20/07/2021 15:00:00	Kab. Magetan	Cerah
20/07/2021 15:30:00	Kab. Ponorogo	Cerah Berawan
20/07/2021 15:30:00	Kab. Kediri	Cerah
20/07/2021 15:42:00	Kab. Sidoarjo	Cerah
20/07/2021 15:44:00	Kab. Situbondo	Cerah
20/07/2021 16:00:00	Kab. Ngawi	Cerah
20/07/2021 16:00:00	Kab. Nganjuk	Cerah
20/07/2021 16:01:00	Kab. Trenggalek	Berawan
20/07/2021 16:05:00	Kab. Gresik	Cerah
20/07/2021 16:16:00	Kab. Tuban	Cerah
20/07/2021 16:39:00	Kab. Madiun	Cerah
20/07/2021 17:05:00	Kota Pasuruan	Cerah
20/07/2021 17:21:00	Kab. Malang	Cerah Berawan
20/07/2021 17:24:00	Kab. Magetan	Cerah
20/07/2021 17:30:00	Kab. Pamekasan	Cerah
20/07/2021 17:49:00	Kab. Gresik	Cerah
20/07/2021 18:14:00	Kab. Madiun	Cerah
20/07/2021 18:21:00	Kota Probolinggo	Cerah
20/07/2021 18:55:00	Kab. Nganjuk	Cerah Berawan
20/07/2021 19:01:00	Kab. Sampang	Cerah
20/07/2021 19:01:00	Kab. Malang	Cerah berawan
20/07/2021 19:01:00	Kab. Jombang	Cerah
20/07/2021 19:02:00	Kota Bangkalan	Cerah
20/07/2021 16:01:00	Kab. Trenggalek	Berawan
20/07/2021 16:05:00	Kab. Gresik	Cerah
20/07/2021 16:16:00	Kab. Tuban	Cerah
20/07/2021 16:39:00	Kab. Madiun	Cerah
20/07/2021 17:05:00	Kota Pasuruan	Cerah
20/07/2021 17:21:00	Kab. Malang	Cerah Berawan
20/07/2021 17:24:00	Kab. Magetan	Cerah
20/07/2021 17:30:00	Kab. Pamekasan	Cerah
20/07/2021 17:49:00	Kab. Gresik	Cerah
20/07/2021 18:14:00	Kab. Madiun	Cerah
20/07/2021 18:21:00	Kota Probolinggo	Cerah
20/07/2021 18:55:00	Kab. Nganjuk	Cerah Berawan
20/07/2021 19:00:00	Kab. Ponorogo	Cerah Berawan
20/07/2021 19:00:00	Kab. Pasuruan	Cerah
20/07/2021 19:00:00	Kab. Bojonegoro	Cerah
20/07/2021 19:00:00	Kab. Madiun	Berawan
20/07/2021 19:00:00	Kab. Kediri	Cerah
20/07/2021 19:01:00	Kab. Malang	Cerah berawan
20/07/2021 19:01:00	Kab. Jombang	Cerah
20/07/2021 19:02:00	Kota Bangkalan	Cerah
20/07/2021 19:02:00	Kab. Sumenep	Cerah
20/07/2021 19:04:00	Kab. Blitar	Berawan
20/07/2021 19:04:00	Kab. Nganjuk	Cerah Berawan
20/07/2021 19:05:00	Kab. Madiun	Berawan
20/07/2021 19:12:00	Kab. Ponorogo	Cerah
20/07/2021 19:30:00	Kab. Probolinggo	Cerah
20/07/2021 20:02:00	Kota Batu	Cerah Berawan
20/07/2021 20:11:00	Kota Madiun	Cerah
20/07/2021 20:28:00	Kab. Situbondo	Cerah
20/07/2021 20:46:00	Kab. Madiun	Cerah
20/07/2021 20:46:00	Kab. Tuban	Cerah
20/07/2021 20:50:00	Kota Blitar	Cerah Berawan
20/07/2021 20:52:00	Kab. Bondowoso	Cerah Berawan

20/07/2021 21:05:00	Kab. Mojokerto	Cerah Berawan
20/07/2021 21:10:00	Kab. Ngawi	Cerah Berawan
20/07/2021 21:12:00	Kab. Sidoarjo	Cerah
20/07/2021 21:27:00	Kab. Tuban	Cerah
20/07/2021 21:31:00	Kab. Gresik	Cerah
20/07/2021 21:49:00	Kab. Trenggalek	Berawan
20/07/2021 22:02:00	Kab. Jombang	Cerah
20/07/2021 22:06:00	Kab. Nganjuk	Cerah
20/07/2021 22:06:00	Kab. Gresik	Cerah
20/07/2021 22:50:00	Kab. Situbondo	Cerah
20/07/2021 23:00:00	Kab. Magetan	Cerah
20/07/2021 23:26:00	Kab. Ponorogo	Cerah Berawan
21/07/2021 00:00:00	Kota Pasuruan	Cerah
21/07/2021 00:10:00	Kab. Madiun	Cerah
21/07/2021 00:42:00	Kab. Pamekasan	Cerah
21/07/2021 01:08:00	Kab. Jombang	Cerah
21/07/2021 03:00:00	Kota Pasuruan	Cerah
21/07/2021 06:00:00	Kab. Mojokerto	Cerah
21/07/2021 06:05:00	Kab. Probolinggo	Cerah
21/07/2021 06:28:00	Kab. Ponorogo	Cerah
21/07/2021 06:31:00	Kab. Bojonegoro	Cerah Berawan
21/07/2021 06:40:00	Kab. Trenggalek	Cerah
21/07/2021 06:50:00	Kab. Bangkalan	Cerah
21/07/2021 06:59:00	Kab. Sumenep	Cerah
21/07/2021 07:00:00	Kota Pasuruan	Cerah Berawan
21/07/2021 07:00:00	Kab. Blitar	Cerah

Sidoarjo, 21 Juli 2021  
a.n. KAPUSDALOPS PB  
BPBD Prov. Jawa Timur  
Manager,




**DINO ANDALANANTO, S.Kom**

NIPTTPK. 208-03061985-012019-1875

Operator,

1.



**MUHAMMAD ALI ROZAKI**

NIPTTPK. 208-10021980-012019-1944

2.

**IRVAN SETYANUDIN**

NIPTTPK. 208-01011976-022012-3876

3.



**KANIZ EL JUNDAN**