

PEMERINTAH PROVINSI JAWA TIMUR
BADAN PENANGGULANGAN BENCANA DAERAH

Jl. Letjen S. Parman No. 55 Waru, Telp. (031) 8550222; Fax. (031) 8550101

WARU – SIDOARJO

Sidoarjo, 14 Juli 2021

Nomor : 360/1677/208.1/2021
Sifat : Penting
Lampiran : -
Perihal : Laporan Harian Bencana

Kepada
Yth. Ibu Gubernur Jawa Timur

Di **SURABAYA**

Bersama ini disampaikan dengan hormat **Laporan Harian** PUSDALOPS PB BPBD Provinsi Jawa Timur kejadian bencana pada Tanggal 13 – 14 Juli 2021 pukul 07.00 WIB, berdasarkan pantauan petugas piket dan laporan dari BPBD Kabupaten / Kota se Jawa Timur sebagaimana terlampir.

Demikian untuk menjadi periksa.

An. KEPALA PELAKSANA
BADAN PENANGGULANGAN BENCANA DAERAH
PROVINSI JAWA TIMUR

A. Sekretaris,


ERWIN INDRA WIDJAJA, SE, M.AP

Pembina TK I

NIP. 19690823 199003 1 008

TEMBUSAN :

- Yth. 1. Bp. Kepala BNPB di Jakarta
2. Bp. Kepala Kepolisian Daerah
Jawa Timur
3. Bp. Wakil Gubernur Jawa Timur
4. Bp. Sekretaris Daerah Prov.
Jatim selaku Kepala ex officio
BPBD Prov. Jatim
5. Bp. Kepala Pelaksana BPBD
Prov. Jatim
-



PEMERINTAH PROVINSI JAWA TIMUR
BADAN PENANGGULANGAN BENCANA DAERAH

Jl. Letjen. S. Parman No. 55 Waru, Telp. (031) 8550222; Fax. (031) 8550101
SIDOARJO – 61256

LAPORAN HARIAN PUSDALOPS

Dilaporkan kejadian alam dan bencana di wilayah Jawa Timur yang terjadi pada **Selasa - Rabu, 13 – 14 Juli 2021 pukul 07.00 s/d 07.00 WIB**. Informasi yang diperoleh Pusdalops BPBD Provinsi Jawa Timur, sebagai berikut :

I. Kejadian Bencana

Nihil.

II. Kejadian Lain – Lain

1. Kabupaten / : Blitar Kabupaten

Kota

Waktu : 2021-07-13 21:52:32

Tipe : Gempa Bumi

Kejadian

Lokasi : 52 km Tenggara KAB-BLITAR-JATIM

Koordinat : -8.596000,112.306374

Cuaca : Cerah

Kronologi : Info Gempa Mag:3.3 SR, 13-Jul-21 21:52:32 WIB, Lok:8.596 LS,112.30637 BT (52 km Tenggara KAB-BLITAR-JATIM), Kedlmn:80 Km ::BMKG-PGR VII

Meninggal : 0

Hilang : 0

Luka Berat : 0

Luka : 0

Ringan

Kerusakan : -

Kerugian : -

Upaya : Menyebarkan info gempa bumi melalui media yang ada.

Sumber : BMKG-PGR VII

2. Kabupaten / : Situbondo Kabupaten

Kota

Waktu : 2021-07-13 19:00:00

Tipe : Kebakaran

Kejadian

Lokasi : Jl. Merah RT 01 RW 04, Kel. Patokan, Kec. Situbondo

Koordinat : -7.710036,114.003448

Cuaca : Cerah

Kronologi : Pada hari Selasa, 13 Juli 2021 Pukul 19.00 WIB, telah terjadi kebakaran pada atap rumah warga milik Bapak Yanto di Jl. Merah RT 01 RW 04, Kel. Patokan, Kec. Situbondo. Saat kejadian pemadam kebakaran dan petugas PLN melakukan tindakan untuk mengantisipasi agar kebakaran tidak meluas ke area lainnya. Mengenai penyebab dari kebakaran, diduga dari konsleting listrik. Tidak ada korban jiwa dalam kejadian tersebut.

Meninggal : 0

Hilang : 0

Luka Berat : 0

Luka : 0

Ringan

Kerusakan : Tiang Listrik terbakar

Kerugian : -
Upaya : - BPBD Kab. Situbondo, PMK Kab. Situbondo dan PLN datang ke lokasi kejadian dan melakukan tindakan untuk mengantisipasi agar kebakaran tidak meluas ke area lainnya.
Sumber : Agen Bencana Jatim Wilayah Kab. Situbondo

3. Kabupaten / : Pasuruan Kota
Kota
Waktu : 2021-07-13 16:10:00
Tipe : Kebakaran
Kejadian
Lokasi : Jl. Panglima Sudirman Gg. 10 No. 11 RT 04 RW 06 Kelurahan Purworejo Kecamatan Purworejo kota Pasuruan
Koordinat : -7.653390,112.897888
Cuaca : Cerah
Kronologi : Pada hari Selasa, 13 Juli 2021 pukul 16.10 WIB terjadi kebakaran atap di rumah bapak suarno yang berada di Jl. Panglima Sudirman Gg. 10 no. 11 RT 04 RW 06 Kel. Purworejo Kec. Purworejo Kota Pasuruan. Penyebab kebakaran karena pembakaran sampah yang merembet ke atap rumah
Meninggal : 0
Hilang : 0
Luka Berat : 0
Luka : 0
Ringan
Kerusakan : Atap rumah terbakar.
Kerugian : -
Upaya : BPBD Kota Pasuruan dan PMK Kota Pasuruan datang ke lokasi kejadian dan melakukan pemadaman api dan pendingin melakukan pendataan terkait kerusakan rumah
Sumber : Agen Bencana Jatim wilayah Kota Pasuruan

4. Kabupaten / : Mojokerto Kabupaten
Kota
Waktu : 2021-07-13 02:00:00
Tipe : Kejadian Lain
Kejadian
Lokasi : Dusun Jatisari RT 03 RW 06 Desa Pesanggrahan Kecamatan Kutorejo Kabupaten Mojokerto
Koordinat : -7.554763,112.532669
Cuaca : Cerah
Kronologi : Pada hari Selasa, 13 Juli 2021 sekira pukul 02.00 saksi mendengar adanya suara berisik dari luar rumah, saksi kemudian melihat keluar dan mencari suaminya namun tidak ada, diketahui sumur dalam kondisi rusak seperti habis dijatuhi benda berat. Diduga korban melompat ke dalam sumur. Sampai saat ini upaya pencarian masih dilakukan. Pada pukul 10.30 korban berhasil dievakuasi
Meninggal : 1
Hilang : 0
Luka Berat : 0
Luka : 0
Ringan
Kerusakan : Sumur : 1 unit
Kerugian : -
Upaya : Tim TRC BPBD Kabupaten Mojokerto, PMK BPBD Kabupaten Mojokerto, Polsek Kutorejo, Koramil Kutorejo, Potensi Relawan dan Masyarakat sekitar melakukan pencarian terhadap korban yang terjatuh ke dalam sumur.

III. Pantauan Gunung Api di Wilayah Jawa Timur

Gunung api di wilayah Jawa Timur yang terpantau sebagai berikut:

1. Gunung Bromo : **WASPADA** (Level II) Sejak Tanggal 20 Oktober 2016
2. Gunung Semeru : **WASPADA** (Level II) Sejak Tanggal 02 Mei 2013
3. Gunung Raung : **WASPADA** (Level II) Sejak Tanggal 21 Januari 2021
4. Gunung Ijen : **NORMAL** (Level I) Sejak Tanggal 08 Agustus 2014
5. Gunung Kelud : **NORMAL** (Level I) Sejak Tanggal 07 Agustus 2014
6. Gunung Lamongan : **NORMAL** (Level I) Sejak Tanggal 19 April 2012
7. Gunung Arjuno – Welirang : **NORMAL** (Level I) Sejak Tahun 1995

IV. Pantauan Titik Panas Wilayah Jawa Timur

Pantauan berdasarkan sensor **MODIS (Moderate Resolution Imaging Spectroradiometer)** dari Satelit Terra, Aqua, Suomi pada hari **Selasa - Rabu, 13 – 14 Juli 2021 pukul 07.00 s/d 07.00**

WIB. Dilaporkan sebagai berikut :

No.	Koordinat	Tanggal	Waktu (WIB)	Tingkat	Kecamatan	Kab/Kota	Keterangan
1.	-7.75966, 113.99179	2021-07-13	12:19:29	Medium	Situbondo	Situbondo	Lahan Hutan
2.	-8.33967, 113.6190	2021-07-13	12:19:29	Medium	Ambulu	Jember	Persawahan
3.	-8.22453, 112.22916	2021-07-13	12:19:29	Medium	Panggungrejo	Blitar	Lahan
4.	-7.95332, 112.12819	2021-07-13	12:19:29	Medium	Ngancar	Kediri	Persawahan
5.	-8.15728, 113.56651	2021-07-13	13:10:00	Medium	Bangsar Sari	Jember	Lahan
6.	-8.14595, 113.41864	2021-07-13	13:10:00	Medium	Sumber Baru	Jember	Persawahan
7.	-7.39340, 111.82913	2021-07-13	13:10:00	Medium	Gondang	Bojonegoro	Lahan
8.	-7.12736, 112.23242	2021-07-13	13:10:38	Medium	Babat	Lamongan	Persawahan
9.	-7.90331, 113.95112	2021-07-13	13:10:38	Medium	Tapen	Bondowoso	Persawahan
10.	-7.76230, 113.99092	2021-07-13	13:10:38	Medium	Situbondo	Situbondo	Lahan Hutan
11.	-8.34459, 113.62245	2021-07-13	13:10:38	Medium	Ambulu	Jember	Lahan
12.	-8.29464, 113.29563	2021-07-13	13:10:38	Medium	Yosowilangun	Lumajang	Persawahan
13.	-8.15337, 113.56887	2021-07-13	13:10:38	Medium	Bangsar Sari	Jember	Persawahan
14.	-8.14878, 113.42044	2021-07-13	13:10:38	Medium	Semboro	Jember	Persawahan
15.	-8.14713, 113.30667	2021-07-13	13:10:38	Medium	Jati Roto	Lumajang	Persawahan
16.	-7.37379, 112.43946	2021-07-13	13:10:38	Medium	Dawarblandong	Mojokerto	Persawahan
17.	-7.17896, 112.46613	2021-07-13	13:10:38	Medium	Sarirejo	Lamongan	Persawahan
18.	-7.39104, 111.83253	2021-07-13	13:10:38	Medium	Gondang	Bojonegoro	Lahan
19.	-7.31958, 111.30388	2021-07-13	13:10:38	Medium	Widodaren	Ngawi	Lahan
20.	-7.80786, 114.31703	2021-07-14	00:13:31	Medium	Banyuputih	Situbondo	Lahan Hutan
21.	-7.81214, 114.3168	2021-07-14	01:03:21	Medium	Banyuputih	Situbondo	Lahan Hutan
22.	-7.84182, 111.99658	2021-07-14	01:03:21	Medium	Semen	Kediri	Persawahan
23.	-7.5422, 112.29416	2021-07-14	01:03:21	Medium	Sumobito	Jombang	Persawahan

24.	-7.27107, 112.68227	2021-07-14	01:03:21	Medium	Tandes	Surabaya	Lahan
-----	------------------------	------------	----------	--------	--------	----------	-------

V. Peringatan Dini Cuaca Wilayah Jawa Timur

A. Peringatan Dini Cuaca Jawa Timur pada hari Selasa, 13 Juli 2021 berpotensi terjadi Hujan Sedang – Lebat yang dapat disertai Kilat/Petir dan Angin Kencang terjadi sebanyak **NIHIL** peringatan (Prakirawan-BMKG Surabaya).

B. Penyebaran informasi peringatan dini Jawa Timur :

1. Menelepon Kabupaten/ Kota yang diperkirakan berpotensi terjadi hujan.
2. Menyebarakan informasi melalui Radio Komunikasi VHF BPBD Provinsi Jawa Timur pada freq 169.225 Mhz dan VHF RAPI pada freq 142.040 Mhz.
3. Menyebarakan informasi ke Kab/Kota melalui SMS Gateway BPBD Provinsi Jawa Timur dan melalui ponsel monitoring nomor 081231780000 dan Jejaring Sosial.

VI. Prakiraan Cuaca Wilayah Jawa Timur

Prakiraan Cuaca Provinsi Jawa Timur pada Rabu - Kamis, 14 – 15 Juli 2021 pukul 07.00 s/d 07.00 WIB. Dilaporkan sebagai berikut :

- A. - Pagi hari : diprakirakan Cerah, dan Berawan..
 - Siang-Sore hari : diprakirakan Cerah, Berawan, dan Hujan Ringan-Sedang.
 - Malam hari : diprakirakan Cerah, Berawan, dan Berkabut.
 - Dini hari : diprakirakan Cerah, Berawan, dan Berkabut.
- Suhu udara : 10 - 34 °C
 - Kelembapan udara : 45 - 95 %
 - Angin : dominan dari Timur - Tenggara dengan kecepatan 05 - 30 km/jam

B. Peringatan dini :
Nihil

Sumber : BMKG Stasiun Meteorologi Juanda

VII. Prakiraan Tinggi Gelombang

Prakiraan gelombang laut maksimum di wilayah Jawa Timur pada Rabu - Kamis, 14 – 15 Juli 2021 pukul 07.00 s/d 07.00 WIB. Dilaporkan sebagai berikut :

- A. Kondisi Sinoptik : Berawan, arah angin dari Timur - Tenggara, kec. angin maksimum di L. Jawa bagian timur 20 knots dan S. Hindia selatan Jatim 21 knots. Tinggi gelombang di L. Jawa bagian timur antara 0.8-2.0 m dan di S. Hindia selatan Jatim antara 2.5-5.5 m.
- B. Peringatan : Waspada tinggi gelombang lebih dari 2.5 m di Perairan selatan Jatim, S. Hindia selatan Jatim.

Sumber : BMKG Maritim Surabaya

VIII. Komunikasi Radio


Berdasarkan monitoring dari Media Sosial (Facebook, WhatsApp & Telegram) dan Radio Pusdalops BPBD Provinsi Jawa Timur di Frekwensi HF 11.437.5, VHF 169.225 Mhz, dan VHF 142.040 MHz pada hari Selasa - Rabu, 13 – 14 Juli 2021 pukul 07.00 s/d 07.00 WIB. Dilaporkan sebagai berikut :

LOG SHEET		Tanggal : 13 – 14 Juli 2021
		Hari : Selasa - Rabu
Operator : Ali Rozaki & Jundan		STASIUN : PUSDALOPS BPBD JATIM
REKAP PERCAKAPAN		
Waktu	Pengirim	Percakapan
13/07/2021 07:00:00	Kota Pasuruan	Cerah berawan
13/07/2021 07:00:00	Kab. Bojonegoro	Cerah
13/07/2021 07:00:00	Kab. Nganjuk	Cerah Berawan
13/07/2021 07:00:00	Kab. Madiun	Cerah
13/07/2021 07:00:00	Kab. Banyuwangi	Cerah Berawan

13/07/2021 07:00:00	Kab. Ngawi	Cerah
13/07/2021 07:00:00	Kab. Madiun	Cerah
13/07/2021 07:00:00	Kab. Ponorogo	Cerah
13/07/2021 07:00:00	Kab. Madiun	Cerah
13/07/2021 07:00:00	Kab. Nganjuk	Cerah Berawan
13/07/2021 07:14:00	Kota Batu	Cerah Berawan
13/07/2021 07:25:00	Kab. Ponorogo	Cerah Berawan
13/07/2021 07:28:00	Kab. Pasuruan	Cerah Berawan
13/07/2021 07:30:00	Kab. Probolinggo	Cerah
13/07/2021 07:43:00	Kab. Situbondo	Cerah
13/07/2021 08:01:00	Kab. Gresik	Cerah
13/07/2021 08:02:00	Kab. Magetan	Cerah
13/07/2021 08:07:00	Kab. Trenggalek	Cerah
13/07/2021 08:18:00	Kab. Magetan	Cerah
13/07/2021 08:32:00	Kab. Trenggalek	Cerah Berawan
13/07/2021 08:38:00	Kab. Sidoarjo	Cerah
13/07/2021 08:39:00	Kota Kediri	Cerah
13/07/2021 08:58:00	Kab. Nganjuk	Cerah
13/07/2021 09:00:00	Kab. Bojonegoro	Cerah
13/07/2021 09:08:00	Kab. Sumenep	Cerah
13/07/2021 09:28:00	Kab. Pamekasan	Cerah
13/07/2021 09:42:00	Kab. Ponorogo	Cerah berawan
13/07/2021 10:02:00	Kab. Nganjuk	Cerah
13/07/2021 10:50:00	Kab. Malang	Cerah Berawan
13/07/2021 11:25:00	Kab. Situbondo	Cerah
13/07/2021 11:29:00	Kab. Bojonegoro	Cerah
13/07/2021 12:04:00	Kab. Tulungagung	Cerah
13/07/2021 12:15:00	Kab. Madiun	Cerah
13/07/2021 12:25:00	Kab. Pacitan	Cerah
13/07/2021 12:30:00	Kab. Ponorogo	Cerah
13/07/2021 12:55:00	Kab. Probolinggo	Cerah
13/07/2021 12:58:00	Kota Batu	Cerah Berawan
13/07/2021 12:59:00	Kab. Jombang	Cerah
13/07/2021 13:04:00	Kab. Trenggalek	Cerah Berawan
13/07/2021 13:31:00	Kab. Situbondo	Cerah
13/07/2021 13:36:00	Kab. Magetan	Cerah
13/07/2021 13:59:00	Kota Pasuruan	Cerah
13/07/2021 14:40:00	Kab. Sidoarjo	Cerah
13/07/2021 15:15:00	Kab. Magetan	Cerah
13/07/2021 15:32:00	Kab. Trenggalek	Cerah Berawan
13/07/2021 15:43:00	Kab. Situbondo	Cerah
13/07/2021 16:25:00	Kab. Ponorogo	Cerah
13/07/2021 16:37:00	Kab. Malang	Berawan
13/07/2021 16:39:00	Kab. Magetan	Cerah
13/07/2021 16:43:00	Kab. Madiun	Cerah
13/07/2021 17:16:00	Kab. Gresik	Cerah
13/07/2021 17:25:00	Kab. Pacitan	Cerah Berawan
13/07/2021 17:26:00	Kab. Sumenep	Cerah Berawan
13/07/2021 17:33:00	Kab. Tuban	Cerah
13/07/2021 17:41:00	Kota Probolinggo	Cerah
13/07/2021 18:00:00	Kota Pasuruan	Cerah
13/07/2021 18:30:00	Kab. Bojonegoro	Cerah
13/07/2021 18:57:00	Kab. Blitar	Cerah Berawan
13/07/2021 18:58:00	Kab. Pasuruan	Cerah
13/07/2021 19:00:00	Kab. Madiun	Cerah
13/07/2021 19:02:00	Kab. Bondowoso	Cerah Berawan
13/07/2021 19:02:00	Kab. Nganjuk	Cerah Berawan
13/07/2021 19:17:00	Kab. Probolinggo	Cerah
13/07/2021 19:19:00	Kab. Situbondo	Cerah
13/07/2021 19:31:00	Kab. Probolinggo	Cerah - Cerah Berawan
13/07/2021 19:33:00	Kab. Trenggalek	Cerah

13/07/2021 19:43:00	Kab. Kediri	Cerah
13/07/2021 20:01:00	Kota Madiun	Cerah
13/07/2021 20:04:00	Kab. Nganjuk	Cerah
13/07/2021 20:08:00	Kab. Tuban	Cerah
13/07/2021 21:00:00	Kota Batu	Cerah
13/07/2021 21:03:00	Kab. Ngawi	Cerah
13/07/2021 21:17:00	Kab. Sidoarjo	Cerah
13/07/2021 21:54:00	Kab. Ponorogo	Berawan
13/07/2021 22:01:00	Kab. Nganjuk	Cerah
13/07/2021 22:02:00	Kab. Bojonegoro	Cerah
13/07/2021 22:05:00	Kab. Jombang	Berawan
13/07/2021 23:05:00	Kab. Magetan	Cerah
13/07/2021 23:41:00	Kab. Trenggalek	Cerah-Cerah Berawan
13/07/2021 23:46:00	Kab. Ponorogo	Cerah Berawan
14/07/2021 00:00:00	Kota Pasuruan	Cerah
14/07/2021 00:06:00	Kab. Ponorogo	Berawan
14/07/2021 02:17:00	Kab. Sidoarjo	Cerah
14/07/2021 04:34:00	Kab. Ponorogo	Berawan
14/07/2021 05:43:00	Kab. Nganjuk	Cerah
14/07/2021 05:51:00	Kab. Malang	Cerah
14/07/2021 06:00:00	Kab. Mojokerto	Cerah Berawan - Berkabut
14/07/2021 06:12:00	Kab. Ponorogo	Cerah
14/07/2021 06:14:00	Kab. Bojonegoro	Cerah
14/07/2021 06:45:00	Kota Batu	Berawan
14/07/2021 06:47:00	Kota Madiun	Cerah
14/07/2021 06:47:00	Kab. Trenggalek	Cerah
14/07/2021 06:52:00	Kota Batu	Cerah
14/07/2021 06:58:00	Kab. Pasuruan	Cerah
14/07/2021 06:58:00	Kota Pasuruan	Cerah
14/07/2021 06:59:00	Kab. Bojonegoro	Cerah
14/07/2021 07:00:00	Kab. Madiun	Cerah
14/07/2021 07:00:00	Kab. Nganjuk	Cerah

Sidoarjo, 14 Juli 2021
a.n. KAPUSDALOPS PB
BPBD Prov. Jawa Timur
Manager,




DINO ANDALANANTO, S.Kom

NIPTTPK. 208-03061985-012019-1875

Operator,


1.



MUHAMMAD ALI ROZAKI

NIPTTPK. 208-10021980-012019-1944

2.



KANIZ EL JUNDAN