

PEMERINTAH PROVINSI JAWA TIMUR
BADAN PENANGGULANGAN BENCANA DAERAH

Jl. Letjen S. Parman No. 55 Waru, Telp. (031) 8550222; Fax. (031) 8550101

WARU – SIDOARJO

Sidoarjo, 11 Juli 2021

Nomor : 360/ **1669**/208.1/2021
Sifat : Penting
Lampiran : -
Perihal : Laporan Harian Bencana

Kepada
Yth. Ibu Gubernur Jawa Timur

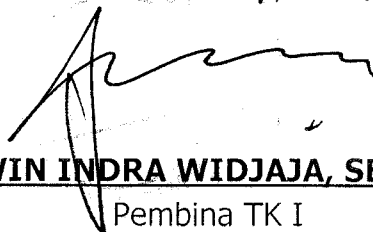
Di **SURABAYA**

Bersama ini disampaikan dengan hormat **Laporan Harian** PUSDALOPS PB BPBD Provinsi Jawa Timur kejadian bencana pada Tanggal 10 – 11 Juli 2021 pukul 07.00 WIB, berdasarkan pantauan petugas piket dan laporan dari BPBD Kabupaten / Kota se Jawa Timur sebagaimana terlampir.

Demikian untuk menjadi periksa.

An. KEPALA PELAKSANA
BADAN PENANGGULANGAN BENCANA DAERAH
PROVINSI JAWA TIMUR

Sekretaris,




ERWIN INDRA WIDJAJA, SE, M.AP
Pembina TK I

NIP. 19690823 199003 1 008

TEMBUSAN :

- Yth. 1. Bp. Kepala BNPB di Jakarta
2. Bp. Kepala Kepolisian Daerah
Jawa Timur
3. Bp. Wakil Gubernur Jawa Timur
4. Bp. Sekretaris Daerah Prov.
Jatim selaku Kepala ex officio
BPBD Prov. Jatim
5. Bp. Kepala Pelaksana BPBD
Prov. Jatim



PEMERINTAH PROVINSI JAWA TIMUR
BADAN PENANGGULANGAN BENCANA DAERAH

Jl. Letjen. S. Parman No. 55 Waru, Telp. (031) 8550222; Fax. (031) 8550101
SIDOARJO – 61256

LAPORAN HARIAN PUSDALOPS

Dilaporkan kejadian alam dan bencana di wilayah Jawa Timur yang terjadi pada **Sabtu - Minggu, 10 – 11 Juli 2021 pukul 07.00 s/d 07.00 WIB**. Informasi yang diperoleh PUSDALOPS BPBD Provinsi Jawa Timur, sebagai berikut :

I. Kejadian Bencana

Nihil.

II. Kejadian Lain – Lain

1. Kabupaten / : Pacitan Kabupaten
Kota

Waktu : 2021-07-10 20:03:00

Tipe : Gempa Bumi

Kejadian

Lokasi : 76 km Tenggara PACITAN-JATIM

Koordinat : -8.181399,111.069908

Cuaca : Cerah Berawan

Kronologi : Info Gempa Mag:3.0 SR, 10-Jul-21 20:03:03 WIB, Lok:8.778 LS,111.44182
BT (76 km Tenggara PACITAN-JATIM), Kedlmn:80 Km ::BMKG-PGR VII

Meninggal : 0

Hilang : 0

Luka Berat : 0

Luka Ringan : 0

Kerusakan : -

Kerugian : -

Upaya : Menyebarkan info gempa.

Sumber : BMKG-PGR VII

2. Kabupaten / : Blitar Kabupaten
Kota

Waktu : 2021-07-10 05:47:42

Tipe : Gempa Bumi

Kejadian

Lokasi : 33 km Tenggara KAB-BLITAR-JATIM

Koordinat : -8.094824,112.130150

Cuaca : Cerah Berawan

Kronologi : Info Gempa Mag:3.9 SR, 10-Jul-21 13:04:42 WIB, Lok:8.422 LS,112.29578
BT (33 km Tenggara KAB-BLITAR-JATIM), Kedlmn:121 Km ::BMKG-PGR VII

Meninggal : 0

Hilang : 0

Luka Berat : 0

Luka Ringan : 0

Kerusakan : -

Kerugian : -

Upaya : Menyebarkan info gempa.

Sumber : BMKG-PGR VII

III. Pantauan Gunung Api di Wilayah Jawa Timur

Gunung api di wilayah Jawa Timur yang terpantau sebagai berikut:

1. Gunung Bromo : **WASPADA** (Level II) Sejak Tanggal 20 Oktober 2016
2. Gunung Semeru : **WASPADA** (Level II) Sejak Tanggal 02 Mei 2013
3. Gunung Raung : **WASPADA** (Level II) Sejak Tanggal 21 Januari 2021
4. Gunung Ijen : **NORMAL** (Level I) Sejak Tanggal 08 Agustus 2014
5. Gunung Kelud : **NORMAL** (Level I) Sejak Tanggal 07 Agustus 2014
6. Gunung Lamongan : **NORMAL** (Level I) Sejak Tanggal 19 April 2012
7. Gunung Arjuno – Welirang : **NORMAL** (Level I) Sejak Tahun 1995

IV. Pantauan Titik Panas Wilayah Jawa Timur

Pantau berdasarkan sensor **MODIS (Moderate Resolution Imaging Spectroradiometer)** dari Satelit Terra, Aqua, Suomi pada hari **Sabtu – Minggu, 10 – 11 Juli 2021 pukul 07.00 s/d 07.00 WIB**. Dilaporkan sebagai berikut :

No.	Koordinat	Tanggal	Waktu (WIB)	Tingkat	Kecamatan	Kab/Kota	Keterangan
1.	-7.74816, 112.23671	2021-07-10	13:17:39 WIB	Medium	Badas	Kediri	Persawahan
2.	-7.7396, 114.2672	2021-07-11	00:19:08 WIB	Medium	Asembagus	Situbondo	Persawahan

V. Peringatan Dini Cuaca Wilayah Jawa Timur

A. **Peringatan Dini Cuaca Jawa Timur pada hari Sabtu, 10 Juli 2021 pukul 11.33 – 17.48 WIB** berpotensi terjadi Hujan Sedang – Lebat yang dapat disertai Kilat/Petir dan Angin Kencang terjadi sebanyak **4 (Empat)** kali peringatan (Prakirawan-BMKG Surabaya).

B. **Penyebaran informasi peringatan dini Jawa Timur :**

1. Menelepon Kabupaten/ Kota yang diperkirakan berpotensi terjadi hujan.
2. Menyebarkan informasi melalui Radio Komunikasi VHF BPBD Provinsi Jawa Timur pada freq 169.225 Mhz dan VHF RAPI pada freq 142.040 Mhz.
3. Menyebarkan informasi ke Kab/Kota melalui SMS Gateway BPBD Provinsi Jawa Timur dan melalui ponsel monitoring nomor 081231780000 dan Jejaring Sosial.

VI. Prakiraan Cuaca Wilayah Jawa Timur

Prakiraan Cuaca Provinsi Jawa Timur pada **Minggu - Senin, 11 – 12 Juli 2021 pukul 07.00 s/d 07.00 WIB**. Dilaporkan sebagai berikut :

- A.
- **Pagi hari** : diprakirakan Cerah, Berawan, dan Berkabut.
 - **Siang-Sore hari** : diprakirakan Cerah, Berawan, dan Hujan Ringan-Sedang.
 - **Malam hari** : diprakirakan Cerah, Berawan, dan Hujan Ringan-Sedang.
 - **Dini hari** : diprakirakan Cerah, Berawan, dan Berkabut.
- **Suhu udara** : 13 - 34 °C
- **Kelembapan udara** : 50 - 100 %
- **Angin** : dominan dari Timur - Tenggara dengan kecepatan 05 - 30 km/jam

B. **Peringatan dini** :
Nihil

Sumber : *BMKG Stasiun Meteorologi Juanda*

VII. Prakiraan Tinggi Gelombang

Prakiraan gelombang laut maksimum di wilayah Jawa Timur pada **Minggu - Senin, 11 – 12 Juli 2021 pukul 07.00 s/d 07.00 WIB**. Dilaporkan sebagai berikut :

- A. **Kondisi Sinoptik** : Hujan, arah angin dari Timur - Tenggara, kec. angin maksimum di L. Jawa bagian timur 21 knots dan S. Hindia selatan Jatim 19 knots. Tinggi gelombang di L. Jawa bagian timur antara 1.0-2.8 m dan di S. Hindia selatan Jatim antara 2.0-4.5 m.
- B. **Peringatan** : Waspada tinggi gelombang lebih dari 2.5 m di L. Jawa utara Bawean, L. Jawa

barat Masalembu, L. Jawa timur Masalembu, Perairan Kep. Kangean, Perairan selatan
Jatim, S. Hindia selatan Jatim.

Sumber : BMKG Maritim Surabaya


VIII. Komunikasi Radio

Berdasarkan monitoring dari Media Sosial (Facebook, WhatsApp & Telegram) dan Radio
Pusdalops BPBD Provinsi Jawa Timur di Frekwensi HF 11.437.5, VHF 169.225 Mhz, dan VHF
142.040 MHz pada hari **Sabtu - Minggu, 10 – 11 Juli 2021** pukul **07.00 s/d 07.00 WIB**.
Dilaporkan sebagai berikut :

LOG SHEET		Tanggal : 10 – 11 Juli 2021
Operator : Ibni & Ari		Hari : Sabtu - Minggu
		STASIUN : PUSDALOPS BPBD JATIM
REKAP PERCAKAPAN		
Waktu	Pengirim	Percakapan
10/07/2021 07:00:00	Kab. Nganjuk	Cerah
10/07/2021 07:00:00	Kab. Madiun	Cerah
10/07/2021 07:00:00	Kota Pasuruan	Berawan
10/07/2021 07:00:00	Kab. Bojonegoro	Berawan
10/07/2021 07:04:00	Kab. Blitar	Cerah Berawan
10/07/2021 07:16:00	Kab. Gresik	Cerah Berawan
10/07/2021 07:20:00	Kab. Tuban	Cerah
10/07/2021 07:30:00	Kab. Nganjuk	Cerah Berawan
10/07/2021 07:41:00	Kota Malang	Berawan
10/07/2021 07:45:00	Kab. Ponorogo	Cerah
10/07/2021 07:47:00	Kota Madiun	Cerah
10/07/2021 07:51:00	Kota Pasuruan	Hujan Ringan
10/07/2021 08:00:00	Kab. Magetan	Cerah
10/07/2021 08:00:00	Kab. Magetan	Cerah
10/07/2021 08:10:00	Kab. Situbondo	Cerah Berawan
10/07/2021 08:44:00	Kab. Trenggalek	Cerah
10/07/2021 08:45:00	Kab. Bondowoso	Cerah Berawan
10/07/2021 08:48:00	Kab. Malang	Berawan
10/07/2021 09:10:00	Kab. Bojonegoro	Cerah
10/07/2021 09:15:00	Kab. Pamekasan	Cerah
10/07/2021 10:00:00	Kota Pasuruan	Cerah Berawan
10/07/2021 10:07:00	Kab. Tulungagung	Cerah Berawan
10/07/2021 10:38:00	Kab. Sidoarjo	Berawan
10/07/2021 10:40:00	Kab. Situbondo	Cerah Berawan
10/07/2021 10:50:00	Kab. Madiun	Cerah
10/07/2021 11:17:00	Kab. Sumenep	Cerah
10/07/2021 11:31:00	Kab. Tuban	Hujan Deras
10/07/2021 11:58:00	Kab. Pamekasan	Cerah
10/07/2021 12:05:00	Kab. Madiun	Cerah Berawan
10/07/2021 12:10:00	Kota Kediri	Cerah Berawan
10/07/2021 12:22:00	Kab. Bojonegoro	Cerah Berawan
10/07/2021 12:25:00	Kab. Ponorogo	Cerah Berawan
10/07/2021 12:28:00	Kab. Pacitan	Cerah
10/07/2021 12:31:00	Kab. Gresik	Cerah Berawan
10/07/2021 13:00:00	Kab. Jombang	Berawan
10/07/2021 13:08:00	Kab. Trenggalek	Cerah Berawan
10/07/2021 13:30:00	Kab. Mojokerto	Cerah Berawan
10/07/2021 13:37:00	Kab. Tulungagung	Hujan Ringan
10/07/2021 14:00:00	Kota Batu	Berawan
10/07/2021 14:00:00	Kota Pasuruan	Cerah Berawan
10/07/2021 14:10:00	Kab. Ponorogo	Cerah
10/07/2021 14:35:00	Kab. Magetan	Cerah Berawan
10/07/2021 15:00:00	Kab. Magetan	Cerah Berawan
10/07/2021 15:00:00	Kab. Banyuwangi	Cerah
10/07/2021 15:01:00	Kab. Sidoarjo	Cerah Berawan

10/07/2021 16:00:00	Kab. Jombang	Berawan
10/07/2021 16:00:00	Kab. Pamekasan	Cerah
10/07/2021 16:07:00	Kab. Trenggalek	Berawan
10/07/2021 16:21:00	Kab. Probolinggo	Cerah Berawan
10/07/2021 17:00:00	Kota Pasuruan	Cerah Berawan
10/07/2021 17:20:00	Kab. Pacitan	Berawan
10/07/2021 17:25:00	Kab. Sumenep	Cerah
10/07/2021 17:49:00	Kab. Ponorogo	Cerah
10/07/2021 17:52:00	Kab. Trenggalek	Cerah
10/07/2021 17:57:00	Kab. Gresik	Cerah
10/07/2021 17:59:00	Kab Pacitan	Cerah
10/07/2021 18:06:00	Kota Madiun	Cerah
10/07/2021 18:12:00	Kab Magetan	Cerah
10/07/2021 18:21:00	Kab. Sidoarjo	Berawan
10/07/2021 18:23:00	Kab. Bondowoso	Berawan
10/07/2021 18:25:00	Kab. Bojonegoro	Cerah Berawan
10/07/2021 18:30:00	Kab. Ponorogo	Berawan
10/07/2021 18:31:00	Kab. Madiun	Cerah
10/07/2021 19:00:00	Kab. Bojonegoro	Cerah Berawan
10/07/2021 19:00:00	Kab. Madiun	Berawan
10/07/2021 19:00:00	Kab. Blitar	Hujan Ringan
10/07/2021 19:00:00	Kab. Jombang	Cerah
10/07/2021 19:30:00	Kab. Probolinggo	Hujan Sedang
10/07/2021 19:37:00	Kab. Nganjuk	Cerah
10/07/2021 19:46:00	Kab. Trenggalek	Cerah
10/07/2021 20:00:00	Kota Batu	Hujan Ringan
10/07/2021 20:00:00	Kota Blitar	Berawan
10/07/2021 20:01:00	Kab. Lamongan	Cerah
10/07/2021 20:06:00	Kab. Situbondo	Cerah
10/07/2021 20:21:00	Kab. Pasuruan	Hujan Deras
10/07/2021 21:00:00	Kab. Ponorogo	Berawan
10/07/2021 21:29:00	Kab. Lumajang	Cerah Berawan
10/07/2021 21:30:00	Kab. Ponorogo	Cerah
10/07/2021 21:36:00	Kab. Probolinggo	Cerah
10/07/2021 22:13:00	Kab. Gresik	Cerah Berawan
10/07/2021 23:00:00	Kab. Magetan	Cerah
10/07/2021 23:06:00	Kab. Sidoarjo	Berawan
10/07/2021 23:57:00	Kab. Madiun	Cerah
11/07/2021 00:57:00	Kab. Sidoarjo	Cerah
11/07/2021 01:00:00	Kab. Jombang	Berawan
11/07/2021 05:30:00	Kab. Ponorogo	Berawan
11/07/2021 06:10:00	Kab. Malang	Cerah Berawan
11/07/2021 06:27:00	Kab. Tuban	Cerah
11/07/2021 06:45:00	Kab. Trenggalek	Cerah
11/07/2021 07:00:00	Kab. Bojonegoro	Cerah
11/07/2021 07:00:00	Kab Madiun	Berawan

Sidoarjo, 11 Juli 2021
a.n. KAPUSDALOPS PB
BPBD Prov. Jawa Timur
Manager,

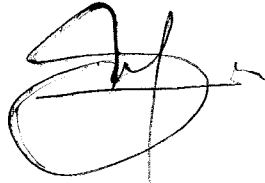


DINO ANDALANANTO, S.Kom

NIPTTPK. 208-03061985-012019-1875

Operator,

1.

A handwritten signature in black ink, consisting of a large, stylized 'I' and 'A' with a horizontal line through them, and a small flourish at the end.

IBNI ABDILLAH S. A.Md
NIPTTPK. 208-15021992-012019-1907

2.

A handwritten signature in black ink, consisting of a stylized 'A' and 'H' with a horizontal line through them.

ARI HERLAMBA