



PEMERINTAH PROVINSI JAWA TIMUR
BADAN PENANGGULANGAN BENCANA DAERAH

Jl. Letjen S. Parman No. 55 Waru, Telp. (031) 8550222; Fax. (031) 8550101

WARU – SIDOARJO

Sidoarjo, 07 Juli 2021

Nomor : 360/**164** /208.1/2021
Sifat : Penting
Lampiran : -
Perihal : Laporan Harian Bencana

Kepada
Yth. Ibu Gubernur Jawa Timur

Di **SURABAYA**

Bersama ini disampaikan dengan hormat **Laporan Harian** PUSDALOPS PB BPBD Provinsi Jawa Timur kejadian bencana pada Tanggal 06 – 07 Juli 2021 pukul 07.00 WIB, berdasarkan pantauan petugas piket dan laporan dari BPBD Kabupaten / Kota se Jawa Timur sebagaimana terlampir.

Demikian untuk menjadi periksa.

An. KEPALA PELAKSANA
BADAN PENANGGULANGAN BENCANA DAERAH
PROVINSI JAWA TIMUR
Sekretaris,



ERWIN INDRA WIDJAJA, SE, M.AP

Pembina TK I

NIP. 19690823 199003 1 008

TEMBUSAN :

- Yth. 1. Bp. Kepala BNPB di Jakarta
2. Bp. Kepala Kepolisian Daerah
Jawa Timur
3. Bp. Wakil Gubernur Jawa Timur
4. Bp. Sekretaris Daerah Prov.
Jatim selaku Kepala ex officio
BPBD Prov. Jatim
5. Bp. Kepala Pelaksana BPBD
Prov. Jatim
-



PEMERINTAH PROVINSI JAWA TIMUR
BADAN PENANGGULANGAN BENCANA DAERAH

Jl. Letjen. S. Parman No. 55 Waru, Telp. (031) 8550222; Fax. (031) 8550101
SIDOARJO – 61256

LAPORAN HARIAN PUSDALOPS

Dilaporkan kejadian alam dan bencana di wilayah Jawa Timur yang terjadi pada **Selasa - Rabu, 06 Juli – 07 Juli 2021 pukul 07.00 s/d 07.00 WIB**. Informasi yang diperoleh PUSDALOPS BPBD Provinsi Jawa Timur, sebagai berikut :

I. **Kejadian Bencana**

Nihil.

II. **Kejadian Lain – Lain**

Nihil.

III. **Pantauan Gunung Api di Wilayah Jawa Timur**

Gunung api di wilayah Jawa Timur yang terpantau sebagai berikut:

- Gunung Bromo : **WASPADA** (Level II) Sejak Tanggal 20 Oktober 2016
- Gunung Semeru : **WASPADA** (Level II) Sejak Tanggal 02 Mei 2013
- Gunung Raung : **WASPADA** (Level II) Sejak Tanggal 21 Januari 2021
- Gunung Ijen : **NORMAL** (Level I) Sejak Tanggal 08 Agustus 2014
- Gunung Kelud : **NORMAL** (Level I) Sejak Tanggal 07 Agustus 2014
- Gunung Lamongan : **NORMAL** (Level I) Sejak Tanggal 19 April 2012
- Gunung Arjuno – Welirang : **NORMAL** (Level I) Sejak Tahun 1995

IV. **Pantauan Titik Panas Wilayah Jawa Timur**

Pantauan berdasarkan sensor **MODIS (Moderate Resolution Imaging Spectroradiometer)** dari Satelit Terra, Aqua, Suomi pada hari **Selasa, 06 Juli 2021 pukul 07.00 s/d 07.00 WIB**.

Dilaporkan sebagai berikut :

No.	Koordinat	Tanggal	Waktu (WIB)	Tingkat	Kecamatan	Kab/Kota	Keterangan
1.	-7.10317, 112.79637	06-07-2021	12:50 WIB	Medium	Labang	Bangkalan	Lahan
2.	-8.34542, 113.49303	06-07-2021	23:55 WIB	Medium	Puger	Jember	Lahan
3.	-8.59271, 114.27998	06-07-2021	12:50 WIB	Medium	Purwoharjo	Banyuwangi	Lahan
4.	-7.795, 114.342	06-07-2021	13:43 WIB	Medium	Banyuputih	Situbondo	Lahan
5.	-7.75091, 113.02702	06-07-2021	12:50 WIB	Medium	Grati	Pasuruan	Persawahan
6.	-7.65404, 112.7942	06-07-2021	15:50 WIB	Medium	Rembang	Pasuruan	Lahan
7.	-7.50781, 112.64613	06-07-2021	12:50 WIB	Medium	Krembung	Sidoarjo	Persawahan
8.	-7.95625, 112.13983	06-07-2021	13:43 WIB	Medium	Ngancar	Kediri	Rumah
9.	-7.967, 112.1274	06-07-2021	12:50 WIB	Medium	Ngancar	Kediri	Persawahan
10.	-7.60209, 111.40905	06-07-2021	13:43 WIB	Medium	Maospati	Magetan	Lahan
11.	-7.36166, 111.6312	06-07-2021	12:50 WIB	Medium	Ngambon	Bojonegoro	Lahan
12.	-7.32723, 111.81708	06-07-2021	12:50 WIB	Medium	Bubulan	Bojonegoro	Persawahan
13.	-7.08463, 111.87066	06-07-2021	12:50 WIB	Medium	Parengan	Tuban	Persawahan
14.	-6.94368, 111.79107	06-07-2021	12:50 WIB	Medium	Singgahan	Tuban	Persawahan
15.	-6.93873, 111.80122	06-07-2021	12:50 WIB	Medium	Montong	Tuban	Persawahan

V. Peringatan Dini Cuaca Wilayah Jawa Timur

A. Peringatan Dini Cuaca Jawa Timur pada hari Selasa, 06 Juli 2021

Berpotensi terjadi Hujan Sedang – Lebat yang dapat disertai Kilat/Petir dan Angin Kencang Nihil peringatan (Prakirawan-BMKG Surabaya).

B. Penyebaran informasi peringatan dini Jawa Timur :

1. Menelepon Kabupaten/ Kota yang diperkirakan berpotensi terjadi hujan.
2. Menyebarkan informasi melalui Radio Komunikasi VHF BPBD Provinsi Jawa Timur pada freq 169.225 Mhz dan VHF RAPI pada freq 142.040 Mhz.
3. Menyebarkan informasi ke Kab/Kota melalui SMS Gateway BPBD Provinsi Jawa Timur dan melalui ponsel monitoring nomor 081231780000 dan Jejaring Sosial.

VI. Prakiraan Cuaca Wilayah Jawa Timur

Prakiraan Cuaca Provinsi Jawa Timur pada **Rabu - Kamis, 07 Juli – 08 Juli 2021 pukul 07.00 s/d 07.00 WIB**. Dilaporkan sebagai berikut :

- A. - **Pagi hari** : diprakirakan Cerah, Berawan, Berkabut, dan Hujan Ringan-Sedang.
- **Siang-Sore hari** : diprakirakan Cerah, Berawan, dan Hujan Ringan-Sedang.
- **Malam hari** : diprakirakan Cerah, Berawan, Berkabut, dan Hujan Ringan-Sedang.
- **Dini hari** : diprakirakan Cerah, Berawan, Berkabut, dan Hujan Ringan-Sedang.
- **Suhu udara** : 14 - 34 °C
- **Kelembapan udara** : 45 - 100 %
- **Angin** : dominan dari Timur - Tenggara dengan kecepatan 05 - 30 km/jam
- B. **Peringatan dini** :
Nihil.

Sumber : BMKG Stasiun Meteorologi Juanda

VII. Prakiraan Tinggi Gelombang

Prakiraan gelombang laut maksimum di wilayah Jawa Timur pada pada **Rabu - Kamis, 07 Juli – 08 Juli 2021 pukul 07.00 s/d 07.00 WIB**. Dilaporkan sebagai berikut :

- A. **Kondisi Sinoptik** : Hujan, arah angin dari Timur - Tenggara, kec. angin maksimum di L. Jawa bagian timur 17 knots dan S. Hindia selatan Jatim 22 knots. Tinggi gelombang di L. Jawa bagian timur antara 0.5-1.5 m dan di S. Hindia selatan Jatim antara 1.8-4.3 m.
- B. **Peringatan** : Waspada tinggi gelombang lebih dari 2.5 m di Perairan selatan Jatim, S. Hindia selatan Jatim.

Sumber : BMKG Maritim Surabaya

VIII. Komunikasi Radio


Berdasarkan monitoring dari Media Sosial (Facebook, WhatsApp & Telegram) dan Radio Pusdalops BPBD Provinsi Jawa Timur di Frekwensi HF 11.437.5, VHF 169.225 Mhz, dan VHF 142.040 MHz pada hari **Selasa - Rabu, 06 Juli – 07 Juli 2021 pukul 07.00 s/d 07.00 WIB**. Dilaporkan sebagai berikut :

LOG SHEET		Tanggal : 06 Juli – 07 Juli 2021
Operator : Andi & Syamsi		Hari : Selasa - Rabu
		STASIUN : PUSDALOPS BPBD JATIM
REKAP PERCAKAPAN		
Waktu	Pengirim	Percakapan
06/07/2021 07:00:00	Kab. pasuruan	Cerah
06/07/2021 07:00:00	Kab. Madiun	Berawan
06/07/2021 07:00:00	Kab. Ponorogo	Cerah Berawan
06/07/2021 07:01:00	Kab. Ponorogo	Cerah
06/07/2021 07:02:00	Kota Blitar	Cerah Berawan
06/07/2021 07:02:00	Kab. Pacitan	Berawan
06/07/2021 07:05:00	Kab. Nganjuk	Cerah
06/07/2021 07:12:00	Kab. Bojonegoro	Cerah Berawan
06/07/2021 07:15:00	Kab. Blitar	Cerah

06/07/2021 07:16:00	Kab. Malang	Cerah
06/07/2021 07:18:00	Kab. Ngawi	Cerah Berawan
06/07/2021 07:19:00	Kab. Gresik	Cerah
06/07/2021 07:20:00	Kab. Gresik	Cerah
06/07/2021 07:27:00	Kab. Kediri	Cerah
06/07/2021 07:38:00	Kab. Sidoarjo	Cerah
06/07/2021 07:38:00	Kab. Sidoarjo	Cerah
06/07/2021 07:44:00	Kab. Probolinggo	Cerah
06/07/2021 07:51:00	Kab. Situbondo	Cerah
06/07/2021 08:11:00	Kab. Pamekasan	Cerah Berawan
06/07/2021 08:16:00	Kota Blitar	Cerah
06/07/2021 09:12:00	Kab. Bojonegoro	Cerah
06/07/2021 09:24:00	Kab. Tuban	Cerah
06/07/2021 09:24:00	Kab. Tulungagung	Cerah
06/07/2021 09:27:00	Kab. Sumenep	Cerah
06/07/2021 09:38:00	Kab. Pamekasan	Cerah Berawan
06/07/2021 10:00:00	Kab. Nganjuk	Cerah
06/07/2021 10:09:00	Kab. Magetan	Cerah
06/07/2021 10:31:00	Kab. Probolinggo	Cerah
06/07/2021 10:42:00	Kab. Sidoarjo	Cerah
06/07/2021 10:43:00	Kab. Madiun	Cerah
06/07/2021 11:31:00	Kab. Bojonegoro	Cerah
06/07/2021 11:37:00	Kab. Tulungagung	Cerah
06/07/2021 11:37:00	Kab. Bojonegoro	Cerah
06/07/2021 12:07:00	Kab. Gresik	Cerah
06/07/2021 12:14:00	Kab. Sumenep	Cerah
06/07/2021 12:16:00	Kab. Situbondo	Cerah
06/07/2021 12:26:00	Kab. Pacitan	Cerah
06/07/2021 12:43:00	Kab. Gresik	Cerah
06/07/2021 12:46:00	Kab. Trenggalek	Cerah Berawan
06/07/2021 12:48:00	Kota Madiun	Cerah
06/07/2021 12:50:00	Kota Batu	Cerah
06/07/2021 12:55:00	Kab. Ponorogo	Cerah
06/07/2021 13:04:00	Kab. Nganjuk	Cerah
06/07/2021 13:09:00	Kab. Trenggalek	Cerah Berawan
06/07/2021 13:12:00	Kab. Situbondo	Cerah
06/07/2021 13:46:00	Kab. Ngawi	Cerah Berawan
06/07/2021 13:59:00	Kota Pasuruan	Cerah
06/07/2021 14:16:00	Kab. Sidoarjo	Cerah
06/07/2021 14:31:00	Kab. Tuban	Cerah
06/07/2021 14:33:00	Kab. Mojokerto	Cerah
06/07/2021 14:38:00	Kab. Bojonegoro	Cerah
06/07/2021 15:10:00	Kab. Magetan	Cerah
06/07/2021 15:58:00	Kab. Jombang	Cerah
06/07/2021 16:00:00	Kab. Nganjuk	Cerah
06/07/2021 16:13:00	Kab. Madiun	Cerah
06/07/2021 16:15:00	Kab. Ponorogo	Cerah
06/07/2021 17:11:00	Kota Pasuruan	Cerah
06/07/2021 17:23:00	Kab. Gresik	Cerah
06/07/2021 17:49:00	Kab. Pamekasan	Cerah Berawan
06/07/2021 19:00:00	Kab. Nganjuk	Cerah
06/07/2021 19:01:00	Kab. Madiun	Cerah
06/07/2021 19:01:00	Kab. Bojonegoro	Cerah Berawan
06/07/2021 19:16:00	Kab. Situbondo	Cerah
06/07/2021 19:58:00	Kab. Probolinggo	Cerah
06/07/2021 21:00:00	Kota Pasuruan	Cerah
06/07/2021 21:07:00	Kab. Trenggalek	Cerah
06/07/2021 21:45:00	Kota Batu	Cerah
06/07/2021 21:59:00	Kab. Jombang	Cerah
06/07/2021 22:00:00	Kab. Nganjuk	Cerah
06/07/2021 22:06:00	Kab. Ponorogo	Cerah Berawan

06/07/2021 23:00:00	Kab. Gresik	Cerah
06/07/2021 23:05:00	Kab. Ponorogo	Cerah Berawan
06/07/2021 23:07:00	Kab. Magetan	Berawan
06/07/2021 23:53:00	Kab. Ponorogo	Berawan
07/07/2021 00:00:00	Kab. Mojokerto	Cerah Berawan
07/07/2021 00:01:00	Kota Pasuruan	Cerah Berawan
07/07/2021 00:26:00	Kab. Ponorogo	Berawan
07/07/2021 01:16:00	Kab. Ponorogo	Berawan
07/07/2021 01:44:00	Kab. Jombang	Cerah
07/07/2021 04:18:00	Kab. Jombang	Cerah
07/07/2021 06:19:00	Kab. Pacitan	Cerah
07/07/2021 06:59:00	Kab. Nganjuk	Cerah Berawan


Sidoarjo, 07 Juli 2021
a.n. KAPUSDALOPS PB
BPBD Prov. Jawa Timur
Manager,



DINO ANDALANANTO, S.Kom
NIPTTPK. 208-03061985-012019-1875

Operator,

1.



ANDI RAKHMAD SULAKSANA, SE
NIPTT-PK. 208-14051981-012012-3864

2.



SYAMSI RIYADHI