

**PEMERINTAH PROVINSI JAWA TIMUR**  
**BADAN PENANGGULANGAN BENCANA DAERAH**  
Jl. Letjen S. Parman No. 55 Waru, Telp. (031) 8550222; Fax. (031) 8550101  
**WARU – SIDOARJO**

Sidoarjo, 30 Juni 2021

Nomor : 360/ **1598** /208.1/2021  
Sifat : Penting  
Lampiran : -  
Perihal : Laporan Harian Bencana

Kepada  
Yth. Ibu Gubernur Jawa Timur


Di **SURABAYA**

Bersama ini disampaikan dengan hormat **Laporan Harian** PUSDALOPS PB BPBD Provinsi Jawa Timur kejadian bencana pada Tanggal 29 – 30 Juni 2021 pukul 07.00 WIB, berdasarkan pantauan petugas piket dan laporan dari BPBD Kabupaten / Kota se Jawa Timur sebagaimana terlampir.

Demikian untuk menjadi periksa.

An. KEPALA PELAKSANA  
BADAN PENANGGULANGAN BENCANA DAERAH  
PROVINSI JAWA TIMUR  
Sekretaris,  
u.b.

Kasubbag Umum dan Kepegawaian

  
**KEMAL FARUK, S.Sos**  
Penata Tk. I

NIP. 19671018 199803 1 008

TEMBUSAN :

- Yth. 1. Bp. Kepala BNPB di Jakarta  
2. Bp. Kepala Kepolisian Daerah Jawa Timur  
3. Bp. Wakil Gubernur Jawa Timur  
4. Bp. Sekretaris Daerah Prov. Jatim selaku Kepala ex officio BPBD Prov. Jatim  
5. Bp. Kepala Pelaksana BPBD Prov. Jatim



PEMERINTAH PROVINSI JAWA TIMUR  
BADAN PENANGGULANGAN BENCANA DAERAH

Jl. Letjen. S. Parman No. 55 Waru, Telp. (031) 8550222; Fax. (031) 8550101  
SIDOARJO – 61256

**LAPORAN HARIAN PUSDALOPS**

Dilaporkan kejadian alam dan bencana di wilayah Jawa Timur yang terjadi pada **Selasa – Rabu, 29 – 30 Juni 2021 pukul 07.00 s/d 07.00 WIB**. Informasi yang diperoleh PUSDALOPS BPBD Provinsi Jawa Timur, sebagai berikut :

**I. Kejadian Bencana**

Nihil.

**II. Kejadian Lain – Lain**

1. Kabupaten / : Banyuwangi Kabupaten  
Kota

Waktu : 2021-06-29 20:06:00

Tipe : Laka Laut

Kejadian

Lokasi : Perairan Gilimanuk, Kec. Melaya, Kab. Jembrana, Bali

Koordinat : -8.174044, 114.428383

Cuaca : Berawan

Kronologi : Pada hari Selasa, 29 juni 2021 Pukul 19.06 WITA berdasarkan info dari Bapak Hendra (TNI AL. Gilimanuk 081330156462) bahwa ada Kapal KMP Yunice dengan rute Ketapang, Kab. Banyuwangi menuju Gilimanuk, Kab. Jembrana yang kemudian terbawa arus ke selatan dari pelabuhan gilimanuk, miring dan langsung tenggelam di selatan pelabuhan gilimanuk pada pukul 19.06 WITA.

Data Kapal :

- Nama Kapal : KMP Yunice
- Rute : Ketapang - Gilimanuk
- Panjang Kapal : 56,5 meter/ lebar 8,6 meter
- Jenis Kapal : Kapal Penumpang
- Warna : Putih strip merah biru
- Bendera : Indonesia

#Update Data Korban Selamat hingga pukul 22.00 WIB :

1. Ketut Ariantara (L/48)
2. I Putu Putra (L/17)
3. Ketut Budi Astawan (L/38)
4. Jayanti Ayu (P/23)
5. Risiko Pangestu (P/23)
6. Dewi Suksana (P/29)
7. Riski Maulana (L/21)
8. Kadek Astika Jaya (L/41)
9. Nyoman Gunawan Tabanan (L/43)
10. Rio (L/18)
11. Sukro (L/45)
12. Supardi (L/58)
13. I Gusti Ngurah Gede (L/52)
14. Nyoman Eri (L/30)
15. I Wayan Adi Saputra (L/31)
16. I Putu Sutrasana (L/36)
17. I Putu Eka (L/29)
18. Kadek Kertajaya (L/36)
19. Kris Dwi Saputra (L/31)
20. Sugianto (L/42)
21. Ni Kadek Ayu
22. Sumari (P/ )

23. Emil (P/ )
24. Gede S (L )
25. Ayu Mutia (P/ )
26. Kasiadi (L/41)
27. Friska Murganing (P/25)
28. Hidayat (L/25)
29. Endah Wahyu Ningsih (P/ )
30. Dewi Sulistiara (P/29)
31. Galuh Pratama (L/22)
32. Taufik (L/35)

#Update Data Korban pada tanggal 30/06/2021, pukul 05.00 WIB :

Jumlah Crew Kapal sebanyak : 15 orang

1. Nahkoda : Indra Saputra
2. Muallim : M Ginanjar Putra S
3. Muallim : Mahendra Adi S
4. Kepala Kamar Mesin : Reksa Hariadi S
5. Masinis : Kusyadi
6. Bosun : Nooryadi
7. Juru Mudi : Achmad Muhaimin
8. Oliman : Trisuci Rifani
9. Oliman : Faruk Suri
10. Klasi : Adi Chairul Anhar
11. Klasi : Taufik Hidayat
12. Klasi : Joko Rianto
13. Kantin : Agustin Lestari
14. Kantin : Juliardi
15. Kantin : Imam Subhi

Jumlah penumpang sebanyak : 41 orang

1. I Wayan Wira, Lk, 30 th, almt Kab. Tabanan.
2. Nyoman Eri Bastian, Lk, 30 th, Tabanan
3. I Gusti Ngurah, Pr, 31 th, Banyuwangi
4. Mahadi, Lk, 33 th, Banyuwangi
5. Made, Lk, 30 Th, Tabanan
6. Eko, Lk, 30 Th, Tabanan
7. I Gst Agung Md Rai Pranata, Lk, 30 th, tabanan
8. Supardi, Pr, 55 th, Banyuwangi
9. Gde Satya, Lk, 22 th, Banyuwangi
10. Sunan, Lk, 30 th, Banyuwangi
11. I Wayan ,Pr, 30 th, Banyuwangi
12. I putu putra p, Lk, 22 th, Banyuwangi
13. Sutra, Pr, 31 th, Banyuwangi
14. Bunga cinta, Lk, 14 th, Banyuwangi
15. Diah, Lk, 39 th, Banyuwangi
16. Gatot Pujianto, Pr, 20 th, Banyuwangi
17. Krist Dwi Saputra, Pr, 31 th, Banyuwangi
18. Tsauri, Lk, 36 th, -
19. Taufik, Lk, 22 th, Denpasar
20. Galuh, Lk, 36 th, Denpasar
21. Kadek astika jaya, Lk, 18 th, Banyuwangi
22. Endah wahyu ningsih, Lk, 33 th, Banyuwangi
23. M. Arif, Lk, 38 th, Banyuwangi
24. Sukro, Lk, 35 th, Banyuwangi
25. Rio, Lk, 25 th, Banyuwangi
26. I ketut budi, Pr, 31 th, Banyuwangi
27. I ketut, Pr, 23 th, Banyuwangi
28. Agus, Lk, 22 th, -
29. Supri, Lk, 33 th, -
30. Eko, Lk, 22 th, -
31. Adi, Lk, 22 th, -
32. Miftahol, Lk, 20 th, Banyuwangi
33. Sumarji, Lk, 58 th, Banyuwangi

34. Sumari, Lk, 62 th, Banyuwangi
  35. Usniadi, Lk, 31 th, Banyuwangi
  36. Alicya, Lk, 4 th, Jembrana
  37. Aurel, Lk, 19 th, Jembrana
  38. Azwaha, Lk, 21 th, Jembrana
  39. Sri rahayu, Lk, 41 th, Jembrana
  40. Sutarji, Lk, 40 th, Jembrana
  41. Robi, Lk, 37 th, Jembrana
- Jumlah Kendaraan sebanyak : 40 unit
- Pick Up : 17 unit
  - KK : 2 unit
  - Truk Sedang : 18 unit.

Adapun data semetara korban yang ada di Puskesmas Gilimanuk yaitu :

1. Abdul Koyum, Lk, Gresik 14-07-1965, Islam, Peg ASDP, Alamat Pirwodadi 24 002/004 Ds. Jepara, Kec Bubutan Surabaya (MD).
2. Ariana Niken, pegawai Loker ASDP ( MD).
3. Alfiana Putri Sugiarti, Penumpang ( MD ).
4. Laki Laki, Baju Hitam,Celana Loreng, Tanpa Identitas ( MD ).
5. Sri Rahayu, Pr, Jember 10-10-1955, Alamat Jln Salak No. 12 Lingk. Pertukangan Loloan Barat Negara Jembrana ( MD ).
6. Perempuan Baju Coklat Tua Lengan Panjang Celana panjang Hitam merk Levis ( MD ).
7. Aurel, Pr, 11 th Pelajar kls 5, Alamat Jln Salak No 12 Lingk Pertukangan Loloan Barat Negara Jembrana ( Selamat )
8. Eko Setiawan, 1 thn sopir banjar negara jateng (Selamat )
9. Usniadi, L, Pulukan Kab Jembrana (Selamat )

Adapun korban yang dievakuasi di Pelabuhan Ketapang oleh KMP Samudra Utama yaitu :

1. Sumarji alamat Genteng
2. Made Kertayasa alamat Denpasar
3. Supardi alamat Tabanan
4. Putu Eka alamat Tabanan
5. Puu Sutrasana alamat Tabanan
6. Wayan Adi S alamat Tabanan
7. Nyoman Suryawan alamat Tabanan
8. Gede Satya alamat Singaraja
9. Komang Heri alamat Tabanan
10. Sukro Kinoto alamat Banyuwangi
11. Rio Dimas alamat Banyuwangi
12. Gusti Ngurah Gede alamat Karangasem Bali
13. Eko Setiawan alamat Banyuwangi
14. Sugianto alamat Denpasar
15. Taufiq alamat Jember
16. Galuh alamat Jember
17. Kris Dwi S alamat Banjarnegara
18. Hidayatul Kirom alamat Banyuwangi
19. Erlangga alamat Banyuwangi
20. Ahmad Adi Joni alamat Banyuwangi
21. Friska Mardaning alamat Banyuwangi
22. Ayu Hasnawati alamat Banyuwangi
23. Endah Wahyuningsih alamat Denpasar

|             |  |
|-------------|--|
| Meninggal   | : 6  |
| Hilang      | : 0  |
| Luka Berat  | : 0  |
| Luka Ringan | : 0  |
| Kerusakan   | : Dalam identifikasi   |
| Kerugian    | : -  |
| Upaya       | : - BPBD Prov. Jatim berkoordinasi dgn BPBD Kab. Banyuwangi untuk data manifest serta perkembangan terkini melalui pantauan dari Pelabuhan |

Ketapang, Kab. Banyuwangi.

- Tim Rescue Pos SAR Jembrana dan Buleleng bergerak menuju LKP Pelabuhan Gilimanuk pada pukul 19.50 WITA

- Saat ini korban yang selamat berada di pelabuhan Ketapang, Kab. Banyuwangi

- Korban sebanyak 7 orang dirujuk ke RSUD Banyuwangi dengan keterangan 4 orang patah tulang dan 3 orang mengalami sesak nafas.

Sumber : BPBD Kab. Banyuwangi

: SEDANG

### III. Pantauan Gunung Api di Wilayah Jawa Timur

Gunung api di wilayah Jawa Timur yang terpantau sebagai berikut:

1. Gunung Bromo : **WASPADA** (Level II) Sejak Tanggal 20 Oktober 2016
2. Gunung Semeru : **WASPADA** (Level II) Sejak Tanggal 02 Mei 2013
3. Gunung Raung : **WASPADA** (Level II) Sejak Tanggal 21 Januari 2021
4. Gunung Ijen : **NORMAL** (Level I) Sejak Tanggal 08 Agustus 2014
5. Gunung Kelud : **NORMAL** (Level I) Sejak Tanggal 07 Agustus 2014
6. Gunung Lamongan : **NORMAL** (Level I) Sejak Tanggal 19 April 2012
7. Gunung Arjuno – Welirang : **NORMAL** (Level I) Sejak Tahun 1995

### IV. Pantauan Titik Panas Wilayah Jawa Timur

Pantauan berdasarkan sensor **MODIS (Moderate Resolution Imaging Spectroradiometer)** dari Satelit Terra, Aqua, Suomi pada hari **Selasa – Rabu, 29 – 30 Juni 2021** pukul **07.00 s/d 07.00**

**WIB**. Dilaporkan sebagai berikut :

| No. | Koordinat              | Tanggal    | Waktu (WIB)  | Tingkat | Kecamatan | Kab/Kota  | Keterangan |
|-----|------------------------|------------|--------------|---------|-----------|-----------|------------|
| 1.  | -7.77729,<br>113.98863 | 29/06/2021 | 12:32<br>WIB | Medium  | Situbondo | Situbondo | Persawahan |
| 2.  | -7.55765,<br>112.59969 | 29/06/2021 | 12:32<br>WIB | Medium  | Ngoro     | Mojokerto | Persawahan |
| 3.  | -7.56152,<br>112.61027 | 29/06/2021 | 10:02<br>WIB | Medium  | Ngoro     | Mojokerto | Pabrik     |

### V. Peringatan Dini Cuaca Wilayah Jawa Timur

A. **Peringatan Dini Cuaca Jawa Timur pada hari Selasa, 29 Juni 2021** pukul **11.53 – 15.47 WIB** berpotensi terjadi Hujan Sedang – Lebat yang dapat disertai Kilat/Petir dan Angin Kencang terjadi sebanyak **3 (Tiga)** kali peringatan (Prakirawan-BMKG Surabaya).

B. **Penyebaran informasi peringatan dini Jawa Timur :**

1. Menelepon Kabupaten/ Kota yang diperkirakan berpotensi terjadi hujan.
2. Menyebarakan informasi melalui Radio Komunikasi VHF BPBD Provinsi Jawa Timur pada freq 169.225 Mhz dan VHF RAPI pada freq 142.040 Mhz.
3. Menyebarakan informasi ke Kab/Kota melalui SMS Gateway BPBD Provinsi Jawa Timur dan melalui ponsel monitoring nomor 081231780000 dan Jejaring Sosial.

### VI. Prakiraan Cuaca Wilayah Jawa Timur

Prakiraan Cuaca Provinsi Jawa Timur pada **Rabu – Kamis, 30 Juni – 01 Juli 2021** pukul **07.00 s/d 07.00 WIB**. Dilaporkan sebagai berikut :

- A.
- **Pagi hari** : diprakirakan Cerah, Berawan, dan Hujan Ringan-Sedang.
  - **Siang-Sore** hari : diprakirakan Cerah, Berawan, Hujan Ringan-Sedang, dan Hujan Lebat disertai Petir.
  - **Malam hari** : diprakirakan Cerah, Berawan, Berkabut, Hujan Ringan-Sedang, dan Hujan Lebat disertai Petir.
  - **Dini hari** : diprakirakan Cerah, Berawan, Berkabut, dan Hujan Ringan-Sedang.

- Suhu udara : 13 - 33 °C
- Kelembapan udara : 55 - 100 %
- Angin : dominan dari Timur - Tenggara dengan kecepatan 05 - 30 km/jam

**B. Peringatan dini :**

**Waspada** hujan intensitas sedang hingga lebat disertai petir dan angin kencang sesaat pada:  
 - **Siang-Sore** hari di wilayah Nganjuk, Magetan, Ponorogo, Kab. Malang, Batu, Kab. Pasuruan, Kab. Probolinggo dan Lumajang.

Sumber : BMKG Stasiun Meteorologi Juanda

**VII. Prakiraan Tinggi Gelombang**

Prakiraan gelombang laut maksimum di wilayah Jawa Timur pada **Rabu – Kamis, 30 Juni – 01 Juli 2021 pukul 07.00 s/d 07.00 WIB**. Dilaporkan sebagai berikut :

- A. Kondisi Sinoptik :** Hujan, arah angin dari Timur - Tenggara, kec. angin maksimum di L. Jawa bagian timur 20 knots dan S. Hindia selatan Jatim 24 knots. Tinggi gelombang di L. Jawa bagian timur antara 0.8-2.5 m dan di S. Hindia selatan Jatim antara 2.3-5.0 m.
- B. Peringatan :** Waspada tinggi gelombang lebih dari 2.5 m di Perairan selatan Jatim, S. Hindia selatan Jatim.

Sumber : BMKG Maritim Surabaya


**VIII. Komunikasi Radio**

Berdasarkan monitoring dari Media Sosial (Facebook, WhatsApp & Telegram) dan Radio PUSDALOPS BPBD Provinsi Jawa Timur di Frekwensi HF 11.437.5, VHF 169.225 Mhz, dan VHF 142.040 MHz pada hari **Selasa – Rabu, 29 – 30 Juni 2021 pukul 07.00 s/d 07.00 WIB**. Dilaporkan sebagai berikut :

| LOG SHEET                |                  | Tanggal : 29 – 30 Juni 2021    |
|--------------------------|------------------|--------------------------------|
| Operator : Ibni & Syamsi |                  | Hari : Selasa - Rabu           |
|                          |                  | STASIUN : PUSDALOPS BPBD JATIM |
| REKAP PERCAKAPAN         |                  |                                |
| Waktu                    | Pengirim         | Percakapan                     |
| 29/06/2021 07:00:00      | Kota Pasuruan    | Cerah                          |
| 29/06/2021 07:00:00      | Kab. Banyuwangi  | Berawan                        |
| 29/06/2021 07:00:00      | Kab. Ponorogo    | Cerah Berawan                  |
| 29/06/2021 07:02:00      | Kab. Bojonegoro  | Cerah Berawan                  |
| 29/06/2021 07:03:00      | Kab. Banyuwangi  | Berawan                        |
| 29/06/2021 07:07:00      | Kab. Blitar      | Berawan                        |
| 29/06/2021 07:07:00      | Kab. Nganjuk     | Cerah Berawan                  |
| 29/06/2021 07:09:00      | Kab. Madiun      | Cerah                          |
| 29/06/2021 07:15:00      | Kab. Ngawi       | Cerah                          |
| 29/06/2021 07:28:00      | Kab. Pamekasan   | Berawan                        |
| 29/06/2021 07:32:00      | Kab. Gresik      | Cerah Berawan                  |
| 29/06/2021 07:36:00      | Kab. Situbondo   | Cerah                          |
| 29/06/2021 07:40:00      | Kab. Probolinggo | Cerah Berawan                  |
| 29/06/2021 08:00:00      | Kab. Magetan     | Cerah                          |
| 29/06/2021 08:23:00      | Kota Probolinggo | Cerah                          |
| 29/06/2021 08:31:00      | Kota Batu        | Cerah Berawan                  |
| 29/06/2021 08:38:00      | Kab. Ponorogo    | Cerah                          |
| 29/06/2021 09:01:00      | Kab. Mojokerto   | Cerah Berawan                  |
| 29/06/2021 10:06:00      | Kota Pasuruan    | Cerah Berawan                  |
| 29/06/2021 10:06:00      | Kota Pasuruan    | Cerah Berawan                  |
| 29/06/2021 10:19:00      | Kab. Ponorogo    | Cerah                          |
| 29/06/2021 10:19:00      | Kab. Ponorogo    | Cerah                          |
| 29/06/2021 10:20:00      | Kab. Nganjuk     | Cerah Berawan                  |
| 29/06/2021 10:20:00      | Kab. Jombang     | Cerah                          |
| 29/06/2021 10:20:00      | Kab. Jombang     | Cerah                          |
| 29/06/2021 11:00:00      | Kab. Gresik      | Cerah Berawan                  |
| 29/06/2021 11:44:00      | Kab. Ponorogo    | Cerah Berawan                  |

|                     |                  |                              |
|---------------------|------------------|------------------------------|
| 29/06/2021 12:09:00 | Kab. Mojokerto   | Cerah                        |
| 29/06/2021 12:35:00 | Kab. Ponorogo    | Cerah Berawan                |
| 29/06/2021 12:36:00 | Kab. trenggalek  | Cerah                        |
| 29/06/2021 12:42:00 | Kota Batu        | Cerah Berawan                |
| 29/06/2021 13:00:00 | Kab. Nganjuk     | Cerah Berawan                |
| 29/06/2021 13:10:00 | Kab. Jombang     | Cerah Berawan                |
| 29/06/2021 13:33:00 | Kab. Situbondo   | Cerah                        |
| 29/06/2021 13:47:00 | Kab. Ponorogo    | Berawan                      |
| 29/06/2021 13:57:00 | Kota Pasuruan    | Cerah Berawan                |
| 29/06/2021 14:29:00 | Kab. Pamekasan   | Cerah Berawan                |
| 29/06/2021 15:00:00 | Kab. Magetan     | Cerah                        |
| 29/06/2021 15:02:00 | Kab. Mojokerto   | Cerah                        |
| 29/06/2021 15:15:00 | Kab. Gresik      | Cerah Berawan                |
| 29/06/2021 16:30:00 | Kab. Ponorogo    | Cerah Berawan                |
| 29/06/2021 18:00:00 | Kab. Mojokerto   | Cerah Berawan                |
| 29/06/2021 19:00:00 | Kab. Nganjuk     | Cerah Berawan                |
| 29/06/2021 19:00:00 | Kab. Madiun      | Berawan                      |
| 29/06/2021 19:00:00 | Kab. Bojonegoro  | Cerah Berawan                |
| 29/06/2021 19:00:00 | Kab. Pasuruan    | Cerah Berawan                |
| 29/06/2021 19:30:00 | Kab. Probolinggo | Cerah Berawan - Hujan Ringan |
| 29/06/2021 19:40:00 | Kab. Situbondo   | Cerah                        |
| 29/06/2021 20:00:00 | Kab. Gresik      | Cerah Berawan                |
| 29/06/2021 20:55:00 | Kab. Sumenep     | Berawan                      |
| 29/06/2021 21:00:00 | Kota Pasuruan    | Cerah Berawan                |
| 29/06/2021 21:00:00 | Kab. Mojokerto   | Cerah Berawan                |
| 29/06/2021 21:00:00 | Kab. Pamekasan   | Cerah Berawan                |
| 29/06/2021 21:55:00 | Kota Batu        | Berawan                      |
| 29/06/2021 22:00:00 | Kab. Nganjuk     | Cerah Berawan                |
| 29/06/2021 22:10:00 | Kab. Trenggalek  | Berawan                      |
| 29/06/2021 23:00:00 | Kab. Magetan     | Cerah                        |

Sidoarjo, 30 Juni 2021  
a.n. KAPUSDALOPS PB  
BPBD Prov. Jawa Timur  
Manager,




**DINO ANDALANANTO, S.Kom**

NIPTTPK. 208-03061985-012019-1875

Operator,

1.



**IBNI ABDILLAH S, A.Md**

NIPTTPK. 208-15021992-012019-1907

2.



**SYAMSIRIYADHI**