



PEMERINTAH PROVINSI JAWA TIMUR
BADAN PENANGGULANGAN BENCANA DAERAH

Jl. Letjen S. Parman No. 55 Waru, Telp. (031) 8550222; Fax. (031) 8550101

WARU – SIDOARJO

Sidoarjo, 29 Juni 2021

Nomor : 360/ ¹⁵⁸⁷ /208.1/2021
Sifat : Penting
Lampiran : -
Perihal : Laporan Harian Bencana

Kepada
Yth. Ibu Gubernur Jawa Timur


Di **SURABAYA**

Bersama ini disampaikan dengan hormat **Laporan Harian** PUSDALOPS PB BPBD Provinsi Jawa Timur kejadian bencana pada Tanggal 28 – 29 Juni 2021 pukul 07.00 WIB, berdasarkan pantauan petugas piket dan laporan dari BPBD Kabupaten / Kota se Jawa Timur sebagaimana terlampir.

Demikian untuk menjadi periksa.

An. KEPALA PELAKSANA
BADAN PENANGGULANGAN BENCANA DAERAH
PROVINSI JAWA TIMUR
Sekretaris,
u.b.

Kasubbag Umum dan Kepegawaian


KEMAL FARUK, S.Sos
Penata Tk. I

NIP. 19671018 199803 1 008

TEMBUSAN :

- Yth. 1. Bp. Kepala BNPB di Jakarta
2. Bp. Kepala Kepolisian Daerah
Jawa Timur
3. Bp. Wakil Gubernur Jawa Timur
4. Bp. Sekretaris Daerah Prov.
Jatim selaku Kepala ex officio
BPBD Prov. Jatim
5. Bp. Kepala Pelaksana BPBD
Prov. Jatim



PEMERINTAH PROVINSI JAWA TIMUR
BADAN PENANGGULANGAN BENCANA DAERAH

Jl. Letjen. S. Parman No. 55 Waru, Telp. (031) 8550222; Fax. (031) 8550101
SIDOARJO – 61256

LAPORAN HARIAN PUSDALOPS

Dilaporkan kejadian alam dan bencana di wilayah Jawa Timur yang terjadi pada **Senin - Selasa, 28 - 29 Juni 2021 pukul 07.00 s/d 07.00 WIB**. Informasi yang diperoleh Pusdalops BPBD Provinsi Jawa Timur, sebagai berikut :

I. Kejadian Bencana

Nihil.

II. Kejadian Lain – Lain

1. Kabupaten / : Jombang Kabupaten
Kota

Waktu : 2021-06-28 20:38:00

Tipe : Banjir

Kejadian

Lokasi : Dusun Pojok, Ds. Pojok Kulon, Kec. Kesamben

Koordinat : -7.456850,112.283737

Cuaca : Hujan

Kronologi : Hujan lebat mulai pukul 00.00WIB - 03.00WIB mengakibatkan debit air sungai tinggi air hujan pada pemukiman tidak dapat masuk ke sungai karena sedimentasi tinggi di tambah limpasan dari persawahan.

Meninggal : 0

Hilang : 0

Luka Berat : 0

Luka Ringan : 0

Kerusakan : - Jalan desa tergenang dengan ketinggian air 10 - 15 cm sepanjang 400 Meter.

- Rumah terdampak genangan setinggi 5 - 20 cm pada halaman sebanyak 250 unit.

Kerugian : -

Upaya : BPBD Kab. Jombang bersama Dinas SDA PUPR mendatangi lokasi dan melakukan pendataan serta berkoordinasi penanganan dampak banjir.

Sumber : Agen Bencana Jawa Timur wilayah Jombang dan BPBD Kab. Jombang

III. Pantauan Gunung Api di Wilayah Jawa Timur

Gunung api di wilayah Jawa Timur yang terpantau sebagai berikut:

1. Gunung Bromo : **WASPADA** (Level II) Sejak Tanggal 20 Oktober 2016
2. Gunung Semeru : **WASPADA** (Level II) Sejak Tanggal 02 Mei 2013
3. Gunung Raung : **WASPADA** (Level II) Sejak Tanggal 21 Januari 2021
4. Gunung Ijen : **NORMAL** (Level I) Sejak Tanggal 08 Agustus 2014
5. Gunung Kelud : **NORMAL** (Level I) Sejak Tanggal 07 Agustus 2014
6. Gunung Lamongan : **NORMAL** (Level I) Sejak Tanggal 19 April 2012
7. Gunung Arjuno – Welirang : **NORMAL** (Level I) Sejak Tahun 1995

IV. Pantauan Titik Panas Wilayah Jawa Timur

Pantauan berdasarkan sensor **MODIS (Moderate Resolution Imaging Spectroradiometer)** dari Satelit Terra, Aqua, Suomi pada hari **Senin - Selasa, 28 - 29 Juni 2021 pukul 07.00 s/d 07.00 WIB**. Dilaporkan sebagai berikut :

No.	Koordinat	Tanggal	Waktu (WIB)	Tingkat	Kecamatan	Kab/Kota	Ket.
1.	112.01385 - 7.79267	28-06-2021	12:51:30	Medium	Ngasem	Kediri	Pabrik

V. Peringatan Dini Cuaca Wilayah Jawa Timur

A. **Peringatan Dini Cuaca Jawa Timur pada hari Senin, 28 Juni 2021 pukul 08.31 – 12.46 WIB** berpotensi terjadi Hujan Sedang – Lebat yang dapat disertai Kilat/Petir dan Angin Kencang terjadi sebanyak **3 (tiga)** kali peringatan (Prakirawan-BMKG Surabaya).

B. **Penyebaran informasi peringatan dini Jawa Timur :**

1. Menelepon Kabupaten/ Kota yang diperkirakan berpotensi terjadi hujan.
2. Menyebarkan informasi melalui Radio Komunikasi VHF BPBD Provinsi Jawa Timur pada freq 169.225 Mhz dan VHF RAPI pada freq 142.040 Mhz.
3. Menyebarkan informasi ke Kab/Kota melalui SMS Gateway BPBD Provinsi Jawa Timur dan melalui ponsel monitoring nomor 081231780000 dan Jejaring Sosial.

VI. Prakiraan Cuaca Wilayah Jawa Timur

Prakiraan Cuaca Provinsi Jawa Timur pada **Selasa - Rabu, 29 - 30 Juni 2021 pukul 07.00 s/d 07.00 WIB**. Dilaporkan sebagai berikut :

- A. - **Pagi hari** : diprakirakan Cerah, Berawan, Berkabut, Hujan Ringan-Sedang, dan Hujan Lebat disertai Petir.
- **Siang-Sore hari** : diprakirakan Cerah, Berawan, Hujan Ringan-Sedang, dan Hujan Lebat disertai Petir.
- **Malam hari** : diprakirakan Cerah, Berawan, Berkabut, dan Hujan Ringan-Sedang.
- **Dini hari** : diprakirakan Cerah, Berawan, Berkabut, dan Hujan Ringan-Sedang..
- **Suhu udara** : 14 - 33 °C
- **Kelembapan udara** : 60 - 100 %
- **Angin** : dominan dari Timur - Tenggara dengan kecepatan 05 - 30 km/jam

B. **Peringatan dini :**

Waspada hujan intensitas sedang hingga lebat disertai petir dan angin kencang sesaat pada:

- **Pagi hari** di wilayah Kab. Pasuruan, Kab. Probolinggo dan Lumajang.
- **Siang-Sore hari** di wilayah Nganjuk, Ponorogo, Kab. Malang, Batu, Kab. Pasuruan dan Kab. Probolinggo.

Sumber : BMKG Stasiun Meteorologi Juanda

VII. Prakiraan Tinggi Gelombang

Prakiraan gelombang laut maksimum di wilayah Jawa Timur pada **Selasa - Rabu, 29 - 30 Juni 2021 pukul 07.00 s/d 07.00 WIB**. Dilaporkan sebagai berikut :

- A. **Kondisi Sinoptik** : Hujan, arah angin dari Timur - Tenggara, kec. angin maksimum di L. Jawa bagian timur 20 knots dan S. Hindia selatan Jatim 22 knots. Tinggi gelombang di L. Jawa bagian timur antara 0.5-2.3 m dan di S. Hindia selatan Jatim antara 1.8-4.0 m.
- B. **Peringatan** : Waspada tinggi gelombang lebih dari 2.5 m di Perairan Selatan Jatim, S. Hindia selatan Jatim.

Sumber : BMKG Maritim Surabaya


VIII. Komunikasi Radio

Berdasarkan monitoring dari Media Sosial (Facebook, WhatsApp & Telegram) dan Radio Pusdalops BPBD Provinsi Jawa Timur di Frekwensi HF 11.437.5, VHF 169.225 Mhz, dan VHF 142.040 MHz pada hari **Senin - Selasa, 28 – 29 Juni 2021 pukul 07.00 s/d 07.00 WIB**. Dilaporkan sebagai berikut :

LOG SHEET		Tanggal : 28 - 29 Juni 2021
Operator : Gangsar & Andi		Hari : Senin - Selasa
		STASIUN : PUSDALOPS BPBD JATIM
REKAP PERCAKAPAN		
Waktu	Pengirim	Percakapan
28/06/2021 07:00:00	Kab. Pacitan	Cerah Berawan
28/06/2021 07:00:00	Kota Pasuruan	Cerah
28/06/2021 07:00:00	Kab. Ponorogo	Cerah Berawan
28/06/2021 07:23:00	Kab. Magetan	Cerah
28/06/2021 07:35:00	Kab. Nganjuk	Cerah Berawan
28/06/2021 07:42:00	Kota Madiun	Berawan
28/06/2021 07:48:00	Kab. Gresik	Cerah Berawan
28/06/2021 07:55:00	Kab. Sidoarjo	Berawan
28/06/2021 07:58:00	Kab. Sumenep	Hujan Ringan
28/06/2021 12:43:00	Kab. Ponorogo	Berawan
28/06/2021 12:47:00	Kab. Trenggalek	Cerah
28/06/2021 13:17:00	Kab. Magetan	Hujan tinggi
28/06/2021 13:23:00	Kab. Kediri	Cerah berawan
28/06/2021 13:44:00	Kab. Mojokerto	Hujan sedang
28/06/2021 13:44:00	Kota Probolinggo	Berawan
28/06/2021 14:13:00	Kab. Situbondo	Hujan ringan
28/06/2021 14:16:00	Kab. Ngawi	Berawan
28/06/2021 15:10:00	Kab. Bojonegoro	Berawan
28/06/2021 15:16:00	Kab. Probolinggo	Cerah berawan
28/06/2021 15:38:00	Kab. MADIUN	Hujan ringan
28/06/2021 15:39:00	Kota Blitar	Berawan
28/06/2021 15:41:00	Kab. Malang	Hujan sedang
28/06/2021 16:49:00	Kota Batu	Berawan
28/06/2021 16:50:00	Kab. Pacitan	Berawan
28/06/2021 16:51:00	Kab. Pamekasan	Berawan
28/06/2021 16:52:00	Kab. Jombang	Berawan
28/06/2021 16:52:00	Kota Malang	Berawan
28/06/2021 16:52:00	Kab. Bangkalan	Berawan
28/06/2021 16:54:00	Kab. Ngawi	Hujan ringan
28/06/2021 16:58:00	Kab. Tuban	Cerah
28/06/2021 17:22:00	Kab. Pacitan	Hujan ringan
28/06/2021 17:23:00	Kab. Trenggalek	Hujan ringan
28/06/2021 17:27:00	Kab. Madiun	Hujan ringan
28/06/2021 18:17:00	Kota Blitar	Cerah berawan
28/06/2021 18:50:00	Kota Malang	Berawan
28/06/2021 18:53:00	Kab. Madiun	Cerah
28/06/2021 18:58:00	Kab. Jombang	Cerah berawan
28/06/2021 18:59:00	Kab. Madiun	Cerah
28/06/2021 19:00:00	Kab. Bojonegoro	Cerah berawan
28/06/2021 19:01:00	Kab. Pasuruan	Cerah berawan
28/06/2021 19:02:00	Kab. Nganjuk	Cerah berawan
28/06/2021 19:03:00	Kab. Lumajang	Cerah berawan
28/06/2021 19:35:00	Kab. Situbondo	Cerah
28/06/2021 19:47:00	kab. Trenggalek	Cerah
28/06/2021 19:47:00	Kab. Trenggalek	Cerah
28/06/2021 20:05:00	Kab. Gresik	Cerah berawan
28/06/2021 20:38:00	Kab. Jombang	Berawan
28/06/2021 21:00:00	Kab. Ngawi	Cerah berawan
28/06/2021 21:00:00	Kota Pasuruan	Cerah berawan
28/06/2021 21:04:00	Kab. Ngawi	Cerah berawan
28/06/2021 21:16:00	Kab. Probolinggo	Cerah

28/06/2021 21:17:00	Kab. Probolinggo	Cerah
28/06/2021 21:20:00	Kota Batu	Berawan
28/06/2021 21:30:00	Kab. Ponorogo	Cerah berawan
28/06/2021 21:31:00	Kab. Ponorogo	Cerah berawan
28/06/2021 21:50:00	Kab. Tuban	Cerah
28/06/2021 21:50:00	Kab. Tuban	Cerah
28/06/2021 21:51:00	Kab. Mojokerto	Cerah
28/06/2021 21:51:00	Kab. Mojokerto	Cerah
28/06/2021 22:00:00	Kab. Nganjuk	Cerah
28/06/2021 22:00:00	Kab. Nganjuk	Cerah berawan
28/06/2021 22:10:00	Kab. Sidoarjo	Berawan
28/06/2021 22:10:00	Kab. Sidoarjo	Berawan
28/06/2021 22:36:00	Kab. Gresik	Cerah
28/06/2021 22:38:00	Kab. Gresik	Cerah
28/06/2021 22:40:00	Kab. Kediri	Cerah
28/06/2021 22:40:00	Kab. Kediri	Cerah
28/06/2021 23:02:00	Kota Madiun	Cerah
28/06/2021 23:02:00	Kota Madiun	Cerah
28/06/2021 23:04:00	Kab. Madiun	Cerah
28/06/2021 23:04:00	Kab. Magetan	Cerah
28/06/2021 23:58:00	Kab. Madiun	Cerah
29/06/2021 01:11:00	Kab. Sidoarjo	Berawan
29/06/2021 02:17:00	Kab. Jombang	Cerah berawan
29/06/2021 03:24:00	Kota Madiun	Cerah
29/06/2021 05:23:00	Kab. Malang	Cerah
29/06/2021 05:23:00	Kab. Magetan	Cerah
29/06/2021 06:00:00	Kab. Pacitan	Cerah
29/06/2021 06:28:00	Kab. Trenggalek	Cerah
29/06/2021 06:44:00	Kab. Ponorogo	Cerah
29/06/2021 06:47:00	Kab. Jombang	Cerah
29/06/2021 06:50:00	Kab. Ngawi	Cerah
29/06/2021 07:00:00	Kota Pasuruan	Cerah
29/06/2021 07:00:00	Kab. Banyuwangi	Berawan


Sidoarjo, 29 Juni 2021
a.n. KAPUSDALOPS PB
BPBD Prov. Jawa Timur
Manager,



DINO ANDALANANTO, S.Kom
NIPTTPK. 208-03061985-012019-1875

1.

Operator,

A handwritten signature in black ink, appearing to be 'Gangsar Aryo Yuwono', with a small '184' written to the right.

GANGSAR ARYO YUWONO
NIPTT-PK. 208-19041978-012019-1900

2.

A handwritten signature in black ink, appearing to be 'Andi Rakhmad Sulaksana'.

ANDI RAKHMAD SULAKSANA, SE
NIPTT-PK. 208-14051981-012012-3864