



**PEMERINTAH PROVINSI JAWA TIMUR**  
**BADAN PENANGGULANGAN BENCANA DAERAH**

Jl. Letjen S. Parman No. 55 Waru, Telp. (031) 8550222; Fax. (031) 8550101

**WARU – SIDOARJO**

Sidoarjo, 26 Juni 2021

Nomor : 360/1576 /208.1/2021  
Sifat : Penting  
Lampiran : -  
Perihal : Laporan Harian Bencana

Kepada  
Yth. Ibu Gubernur Jawa Timur

Di **SURABAYA**

Bersama ini disampaikan dengan hormat **Laporan Harian** PUSDALOPS PB BPBD Provinsi Jawa Timur kejadian bencana pada Tanggal 25 – 26 Juni 2021 pukul 07.00 WIB, berdasarkan pantauan petugas piket dan laporan dari BPBD Kabupaten / Kota se Jawa Timur sebagaimana terlampir.

Demikian untuk menjadi periksa.


An. KEPALA PELAKSANA  
BADAN PENANGGULANGAN BENCANA DAERAH  
PROVINSI JAWA TIMUR  
Sekretaris,

**ERWIN INDRA WIDJAJA, SE, M.AP**

**Erwin Indra Widjaja**  
Pembina TK I  
NIP. 19690823 199003 1 008

TEMBUSAN :

- Yth. 1. Bp. Kepala BNPB di Jakarta  
2. Bp. Kepala Kepolisian Daerah  
Jawa Timur  
3. Bp. Wakil Gubernur Jawa Timur  
4. Bp. Sekretaris Daerah Prov.  
Jatim selaku Kepala ex officio  
BPBD Prov. Jatim  
5. Bp. Kepala Pelaksana BPBD  
Prov. Jatim
-



PEMERINTAH PROVINSI JAWA TIMUR  
BADAN PENANGGULANGAN BENCANA DAERAH

Jl. Letjen. S. Parman No. 55 Waru, Telp. (031) 8550222; Fax. (031) 8550101  
SIDOARJO – 61256

**LAPORAN HARIAN PUSDALOPS**

Dilaporkan kejadian alam dan bencana di wilayah Jawa Timur yang terjadi pada **Jum'at – Sabtu, 25 – 26 Juni 2021 pukul 07.00 s/d 07.00 WIB**. Informasi yang diperoleh Pusdalops BPBD Provinsi Jawa Timur, sebagai berikut :

**I. Kejadian Bencana**

Nihil.

**II. Kejadian Lain – Lain**

1. Kabupaten / : Pacitan Kabupaten  
Kota
- Waktu : 2021-06-25 18:52:30
- Tipe Kejadian : Gempa Bumi
- Lokasi : 109 km Selatan PACITAN-JATIM
- Koordinat : -9.170000,111.300003
- Cuaca : Berawan
- Kronologi : Gempa Mag:3.0 SR, 25-Jun-21 18:52:30 WIB, Lok:9.17 LS, 111.30 BT (109 km Selatan PACITAN-JATIM), Kedlmn:10 Km
- Meninggal : 0
- Hilang : 0
- Luka Berat : 0
- Luka Ringan : 0
- Kerusakan : -
- Kerugian : -
- Upaya : Menyebarluaskan info gempa
- Sumber : BMKG-KRK

**III. Pantauan Gunung Api di Wilayah Jawa Timur**

Gunung api di wilayah Jawa Timur yang terpantau sebagai berikut:

- Gunung Bromo : **WASPADA** (Level II) Sejak Tanggal 20 Oktober 2016
- Gunung Semeru : **WASPADA** (Level II) Sejak Tanggal 02 Mei 2013
- Gunung Raung : **WASPADA** (Level II) Sejak Tanggal 21 Januari 2021
- Gunung Ijen : **NORMAL** (Level I) Sejak Tanggal 08 Agustus 2014
- Gunung Kelud : **NORMAL** (Level I) Sejak Tanggal 07 Agustus 2014
- Gunung Lamongan : **NORMAL** (Level I) Sejak Tanggal 19 April 2012
- Gunung Arjuno – Welirang : **NORMAL** (Level I) Sejak Tahun 1995

**IV. Pantauan Titik Panas Wilayah Jawa Timur**

Pantauan berdasarkan sensor **MODIS (Moderate Resolution Imaging Spectroradiometer)** dari Satelit Terra, Aqua, Suomi pada hari **Jum'at – Sabtu, 25 – 26 Juni 2021 pukul 07.00 s/d 07.00 WIB**. Dilaporkan sebagai berikut :

No.	Koordinat	Tanggal	Waktu (WIB)	Tingkat	Kecamatan	Kab/Kota	Keterangan
1.	-7.78736, 113.96883	25/06/2021	09:27	Medium	Prajejan	Bondowoso	Persawahan

## V. Peringatan Dini Cuaca Wilayah Jawa Timur

A. Peringatan Dini Cuaca Jawa Timur pada hari Jum'at, 25 Juni 2021 pukul 11.00 – 19.15 WIB berpotensi terjadi Hujan Sedang – Lebat yang dapat disertai Kilat/Petir dan Angin Kencang terjadi sebanyak 4 (empat) kali peringatan (Prakirawan-BMKG Surabaya).

### B. Penyebaran informasi peringatan dini Jawa Timur :

1. Menelepon Kabupaten/ Kota yang diperkirakan berpotensi terjadi hujan.
2. Menyebarkan informasi melalui Radio Komunikasi VHF BPBD Provinsi Jawa Timur pada freq 169.225 Mhz dan VHF RAPI pada freq 142.040 Mhz.
3. Menyebarkan informasi ke Kab/Kota melalui SMS Gateway BPBD Provinsi Jawa Timur dan melalui ponsel monitoring nomor 081231780000 dan Jejaring Sosial.

## VI. Prakiraan Cuaca Wilayah Jawa Timur

Prakiraan Cuaca Provinsi Jawa Timur pada Sabtu – Minggu, 26 – 27 Juni 2021 pukul 07.00 s/d 07.00 WIB. Dilaporkan sebagai berikut :

- A.
- Pagi hari : diperkirakan Cerah, Berawan, dan Hujan Ringan-Sedang.
  - Siang-Sore hari : diperkirakan Cerah, Berawan, Hujan Ringan-Sedang, dan Hujan Lebat disertai Petir.
  - Malam hari : diperkirakan Cerah, Berawan, Berkabut, dan Hujan Ringan-Sedang.
  - Dini hari : diperkirakan Cerah, Berawan, Berkabut, dan Hujan Ringan-Sedang.

- Suhu udara : 13 - 33 °C

- Kelembapan udara : 55 - 100 %

- Angin : dominan dari Timur - Tenggara dengan kecepatan 05 - 30 km/jam

### B. Peringatan dini :

**Waspada** hujan intensitas sedang hingga lebat disertai petir dan angin kencang sesaat pada:

- **Siang-Sore hari** di wilayah Kota Mojokerto, Kab. Mojokerto, Lamongan, Jombang, Nganjuk, Kab. Blitar, Kota Blitar, Kab. Kediri, Kota Kediri, Kab. Malang, Kota Malang, Batu, Kab. Probolinggo, Lumajang, Bangkalan dan Sampang.

*Sumber : BMKG Stasiun Meteorologi Juanda*

## VII. Prakiraan Tinggi Gelombang

Prakiraan gelombang laut maksimum di wilayah Jawa Timur pada Sabtu – Minggu, 26 – 27 Juni 2021 pukul 07.00 s/d 07.00 WIB. Dilaporkan sebagai berikut :

A. **Kondisi Sinoptik** : Hujan, arah angin dari Timur - Tenggara, kec. angin maksimum di Laut Jawa bagian timur sebesar 21 knots (39 km/jam) dan S. Hindia selatan Jatim sebesar 17 knots (31 km/jam). Tinggi gelombang di Selat Madura antara 0.3 - 1.0 m, di Laut Jawa bagian timur antara 0.5 - 1.5 m, sedangkan di S. Hindia selatan Jatim antara 2.0 - 3.5 m.

B. **Peringatan** : Waspada tinggi gelombang lebih dari 2.5 m di Perairan selatan Jatim dan S. Hindia selatan Jatim.

*Sumber : BMKG Maritim Surabaya*

## VIII. Komunikasi Radio


Berdasarkan monitoring dari Media Sosial (Facebook, WhatsApp & Telegram) dan Radio Pusdalops BPBD Provinsi Jawa Timur di Frekwensi HF 11.437.5, VHF 169.225 Mhz, dan VHF 142.040 MHz pada hari Jum'at – Sabtu, 25 – 26 Juni 2021 pukul 07.00 s/d 07.00 WIB. Dilaporkan sebagai berikut :

<b>LOG SHEET</b>		<b>Tanggal</b> : 25 – 26 Juni 2021
		<b>Hari</b> : Jumat - Sabtu
<b>Operator : Ibni &amp; Syamsi</b>		<b>STASIUN</b> : PUSDALOPS BPBD JATIM
<b>REKAP PERCAKAPAN</b>		
<b>Waktu</b>	<b>Pengirim</b>	<b>Percakapan</b>
25/06/2021 07:00:00	Kab. Bojonegoro	Cerah Berawan
25/06/2021 07:00:00	Kota Batu	Cerah Berawan

25/06/2021 07:01:00	Kab. Banyuwangi	Cerah - Hujan Ringan
25/06/2021 07:01:00	Kota Pasuruan	Berawan
25/06/2021 07:02:00	Kab. Madiun	Berawan
25/06/2021 07:03:00	Kab. Ponorogo	Berawan
25/06/2021 07:06:00	Kab. Nganjuk	Berawan - Hujan Ringan
25/06/2021 07:09:00	Kab. Blitar	Berawan
25/06/2021 07:14:00	Kab. Jombang	Cerah Berawan
25/06/2021 07:20:00	Kab. Gresik	Cerah Berawan
25/06/2021 07:30:00	Kab. Probolinggo	Hujan Ringan - Lebat
25/06/2021 08:10:00	Kab. Magetan	Berawan
25/06/2021 08:17:00	Kab. Trenggalek	Berawan
25/06/2021 09:00:00	Kab. Ngawi	Cerah Berawan
25/06/2021 10:00:00	Kab. Nganjuk	Cerah Berawan
25/06/2021 10:00:00	Kota Pasuruan	Cerah Berawan
25/06/2021 10:00:00	Kab. Jombang	Cerah Berawan
25/06/2021 11:00:00	Kab. Gresik	Cerah Berawan
25/06/2021 11:37:00	Kab. Ponorogo	Cerah Berawan
25/06/2021 12:42:00	Kab. Pamekasan	Berawan
25/06/2021 13:07:00	Kab. Jombang	Berawan
25/06/2021 13:16:00	Kota Batu	Berawan
25/06/2021 14:03:00	Kab. Situbondo	Cerah Berawan
25/06/2021 14:17:00	Kota Pasuruan	Cerah Berawan
25/06/2021 15:00:00	Kab. Magetan	Cerah Berawan
25/06/2021 15:01:00	Kab. Gresik	Cerah Berawan
25/06/2021 16:02:00	Kab. Jombang	Berawan
25/06/2021 16:31:00	Kab. Ponorogo	Cerah
25/06/2021 17:00:00	Kota Pasuruan	Cerah Berawan
25/06/2021 17:00:00	Kab. Ponorogo	Cerah
25/06/2021 17:37:00	Kab. Pamekasan	Cerah Berawan
25/06/2021 18:14:00	Kota Blitar	Cerah Berawan
25/06/2021 18:31:00	Kab. Bojonegoro	Cerah Berawan
25/06/2021 19:00:00	Kab. Pasuruan	Berawan
25/06/2021 19:01:00	Kab. Madiun	Cerah
25/06/2021 19:03:00	Kab. Nganjuk	Cerah Berawan - Hujan Sedang
25/06/2021 19:04:00	Kab. jombang	Cerah Berawan
25/06/2021 19:06:00	Kab. Blitar	Hujan Ringan
25/06/2021 19:27:00	Kab. Situbondo	Cerah Berawan
25/06/2021 19:38:00	Kab. Probolinggo	Cerah Berawan
25/06/2021 20:00:00	Kab. Gresik	Cerah Berawan
25/06/2021 20:01:00	Kota Batu	Berawan
25/06/2021 20:59:00	Kota Pasuruan	Berawan
25/06/2021 21:59:00	Kab. Nganjuk	Cerah Berawan
25/06/2021 22:14:00	Kab. Jombang	Cerah
25/06/2021 22:19:00	Kab. Ponorogo	Cerah Berawan
25/06/2021 22:39:00	Kab. Trenggalek	Berawan
25/06/2021 23:00:00	Kab. Magetan	Berawan
25/06/2021 23:00:00	Kab. Banyuwangi	Cerah Berawan - Hujan Sedang
25/06/2021 23:46:00	Kab. Ponorogo	Berawan
25/06/2021 23:54:00	Kab. Lumajang	Cerah
25/06/2021 23:56:00	Kota Pasuruan	Cerah Berawan
26/06/2021 00:00:00	Kab. Mojokerto	Cerah Berawan

26/06/2021 01:30:00	Kab. Ponorogo	Berawan
26/06/2021 06:12:00	Kab. Bojonegoro	Berawan
26/06/2021 06:50:00	Kab. Mojokerto	Cerah Berawan & Sebagian Wilayah Berkabut
26/06/2021 07:00:00	Kab. Nganjuk	Berawan


Sidoarjo, 26 Juni 2021  
a.n. KAPUSDALOPS PB  
BPBD Prov. Jawa Timur  
Manager,



**DINO ANDALANANTO, S.Kom**  
NIPTTPK. 208-03061985-012019-1875

Operator,

1.



**IBNI ABDILLAH S, A.Md**  
NIPTTPK. 208-15021992-012019-1907

2.



**SYAMSURIYADHI**