

PEMERINTAH PROVINSI JAWA TIMUR
BADAN PENANGGULANGAN BENCANA DAERAH

Jl. Letjen S. Parman No. 55 Waru, Telp. (031) 8550222; Fax. (031) 8550101
WARU – SIDOARJO

Sidoarjo, 23 Juni 2021

Nomor : 360/1553 /208.1/2021
Sifat : Penting
Lampiran : -
Perihal : Laporan Harian Bencana

Kepada
Yth. Ibu Gubernur Jawa Timur

Di **SURABAYA**

Bersama ini disampaikan dengan hormat **Laporan Harian** PUSDALOPS PB BPBD Provinsi Jawa Timur kejadian bencana pada Tanggal 22 – 23 Juni 2021 pukul 07.00 WIB, berdasarkan pantauan petugas piket dan laporan dari BPBD Kabupaten / Kota se Jawa Timur sebagaimana terlampir.

Demikian untuk menjadi periksa.

An. KEPALA PELAKSANA
BADAN PENANGGULANGAN BENCANA DAERAH
PROVINSI JAWA TIMUR
Sekretaris,




ERWIN INDRA WIDJAJA, SE, M.AP

Pembina TK I

NIP. 19690823 199003 1 008

TEMBUSAN :

- Yth. 1. Bp. Kepala BNPB di Jakarta
2. Bp. Kepala Kepolisian Daerah
Jawa Timur
3. Bp. Wakil Gubernur Jawa Timur
4. Bp. Sekretaris Daerah Prov.
Jatim selaku Kepala ex officio
BPBD Prov. Jatim
5. Bp. Kepala Pelaksana BPBD
Prov. Jatim
-



PEMERINTAH PROVINSI JAWA TIMUR
BADAN PENANGGULANGAN BENCANA DAERAH

Jl. Letjen. S. Parman No. 55 Waru, Telp. (031) 8550222; Fax. (031) 8550101
SIDOARJO – 61256

LAPORAN HARIAN PUSDALOPS

Dilaporkan kejadian alam dan bencana di wilayah Jawa Timur yang terjadi pada **Selasa – Rabu, 22 – 23 Juni 2021 pukul 07.00 s/d 07.00 WIB**. Informasi yang diperoleh Pusdalops BPBD Provinsi Jawa Timur, sebagai berikut :

I. Kejadian Bencana

Nihil.

II. Kejadian Lain – Lain

1. Kabupaten / : Probolinggo Kabupaten
Kota

Waktu : 2021-06-22 16:00:00

Tipe : Tanah Longsor

Kejadian

Lokasi : RT. 05/RW. 02 Dsn. Krajan, Ds. Karanganyar, Kec. Bantaran

Koordinat : -7.876560,113.177010

Cuaca : Hujan Deras

Kronologi : Pada hari Selasa (22/06) sekitar pukul 15.00-16.00 WIB terjadi hujan dengan intensitas tinggi di wilayah Kab. Probolinggo yang mengakibatkan dinding tebing sungai ambrol di Dsn. Krajan, Ds. Karanganyar, Kec. Bantaran.

Meninggal : 0

Hilang : 0

Luka Berat : 0

Luka Ringan : 0

Ringan

Kerusakan : Dinding tebing sungai ambrol

Kerugian : -

Upaya : - BPBD Kab. Probolinggo datang ke lokasi kejadian dan melakukan assesment

Sumber : Pusdalops BPBD Kab. Probolinggo Agen Bencana Jatim Wilayah Kab. Probolinggo

2. Kabupaten / : Tuban Kabupaten
Kota

Waktu : 2021-06-22 14:29:00

Tipe : Kejadian Lain

Kejadian

Lokasi : RT 1/RW 4 Dsn. Tanggung, Ds. Kedungjambangan, Kec. Bangilan

Koordinat : -6.935984,111.688316

Cuaca : Cerah

Kronologi : Pada hari Selasa Tanggal 22 Juni 2021 pukul 14.29 WIB BPBD Tuban Pos Jatirogo menerima laporan dari TRANTIB Bangilan bahwa ada kejadian orang tenggelam. Kronologi kejadian adalah kedua korban bermain di Sungai Kali Kening yang saat ini kedalamannya +- 3,5 meter dan kedua korban tidak bisa berenang

KORBAN

1. Nama : Nurul Zakiya Binti Kasno
Umur : 9 Tahun

Alamat : RT 1/RW 4 Dsn. Tanggung, Ds. Kedungjambangan, Kec. Bangilan

2. Nama : Fitria Binti M. Kanif

Umur : 10 Tahun

Alamat : RT 1/RW 4 Dsn. Tanggung, Ds. Kedungjambangan, Kec. Bangilan

Meninggal : 2
Hilang : 0
Luka Berat : 0
Luka Ringan : 0
Kerusakan : -
Kerugian : -
Upaya : - Tim BPBD Tuban Pos Jatirogo mendatangi lokasi TKM dan melakukan pendataan.
- Kedua korban sudah berhasil ditemukan dan dievakuasi oleh warga setempat disekitar TKM
Sumber : Pusdalops BPBD Kab. Tuban

3. Kabupaten / : Pacitan Kabupaten
Kota
Waktu : 2021-06-22 12:45:12
Tipe : Gempa Bumi
Kejadian
Lokasi : 98 km Tenggara PACITAN-JATIM
Koordinat : -9.050000,111.258873
Cuaca : Cerah
Kronologi : Info Gempa Mag:3.3 SR, 22-Jun-21 12:45:12 WIB, Lok:9.050 LS,111.25887 BT (98 km Tenggara PACITAN-JATIM), Kedlmn:10 Km ::BMKG - PGR VII
Meninggal : 0
Hilang : 0
Luka Berat : 0
Luka Ringan : 0
Kerusakan : -
Kerugian : -
Upaya : Menyebarkan info gempa melalui media yg ada
Sumber : BMKG-PGR VII

4. Kabupaten / : Pacitan Kabupaten
Kota
Waktu : 2021-06-22 12:38:42
Tipe : Gempa Bumi
Kejadian
Lokasi : 103 km Tenggara PACITAN-JATIM
Koordinat : -9.065000,111.378647
Cuaca : Cerah
Kronologi : Info Gempa Mag:3.6 SR, 22-Jun-21 12:38:42 WIB, Lok:9.065 LS,111.37865 BT (103 km Tenggara PACITAN-JATIM), Kedlmn:10 Km ::BMKG - PGR VII
Meninggal : 0
Hilang : 0
Luka Berat : 0
Luka Ringan : 0
Kerusakan : -

Kerugian : -
Upaya : - Menyebarkan info gempa melalui moda yg ada
Sumber : BMKG-PGR VII

III. Pantauan Gunung Api di Wilayah Jawa Timur

Gunung api di wilayah Jawa Timur yang terpantau sebagai berikut:

1. Gunung Bromo : **WASPADA** (Level II) Sejak Tanggal 20 Oktober 2016
2. Gunung Semeru : **WASPADA** (Level II) Sejak Tanggal 02 Mei 2013
3. Gunung Raung : **WASPADA** (Level II) Sejak Tanggal 21 Januari 2021
4. Gunung Ijen : **NORMAL** (Level I) Sejak Tanggal 08 Agustus 2014
5. Gunung Kelud : **NORMAL** (Level I) Sejak Tanggal 07 Agustus 2014
6. Gunung Lamongan : **NORMAL** (Level I) Sejak Tanggal 19 April 2012
7. Gunung Arjuno – Welirang : **NORMAL** (Level I) Sejak Tahun 1995

IV. Pantauan Titik Panas Wilayah Jawa Timur

Pantauan berdasarkan sensor **MODIS (Moderate Resolution Imaging Spectroradiometer)** dari Satelit Terra, Aqua, Suomi pada hari **Selasa – Rabu, 22 – 23 Juni 2021** pukul **07.00 s/d 07.00 WIB**. Dilaporkan sebagai berikut :

No.	Koordinat	Tanggal	Waktu (WIB)	Tingkat	Kecamatan	Kab/Kota	Keterangan
1.	-7.19575, 112.64007	2021-06-22	09:55:00	Low	Benowo	Surabaya	Industri
2.	-8.13776, 113.34721	2021-06-22	12:53:00	Medium	Jati Roto	Lumajang	Persawahan
3.	-7.3456, 111.38258	2021-06-22	13:04:02	Medium	Pitu	Ngawi	Persawahan
4.	-7.56555, 111.29725	2021-06-22	13:04:02	Medium	Kendal	Ngawi	Persawahan
5.	-7.57659, 112.39127	2021-06-23	00:06:55	Medium	Trowulan	Mojokerto	Persawahan
6.	-7.49174, 112.64095	2021-06-23	00:06:55	Medium	Tulangan	Sidoarjo	Persawahan

V. Peringatan Dini Cuaca Wilayah Jawa Timur

A. **Peringatan Dini Cuaca Jawa Timur pada hari Selasa, 22 Juni 2021 Pukul 14.30 – 18.20 WIB** berpotensi terjadi Hujan Sedang – Lebat yang dapat disertai Kilat/Petir dan Angin Kencang terjadi sebanyak **3 (Tiga)** kali peringatan (Prakirawan-BMKG Surabaya).

B. **Penyebaran informasi peringatan dini Jawa Timur :**

1. Menelepon Kabupaten/ Kota yang diperkirakan berpotensi terjadi hujan.
2. Menyebarkan informasi melalui Radio Komunikasi VHF BPBD Provinsi Jawa Timur pada freq 169.225 Mhz dan VHF RAPI pada freq 142.040 Mhz.
3. Menyebarkan informasi ke Kab/Kota melalui SMS Gateway BPBD Provinsi Jawa Timur dan melalui ponsel monitoring nomor 081231780000 dan Jejaring Sosial.

VI. Prakiraan Cuaca Wilayah Jawa Timur

Prakiraan Cuaca Provinsi Jawa Timur pada **Rabu – Kamis, 23 – 24 Juni 2021** pukul **07.00 s/d 07.00 WIB**. Dilaporkan sebagai berikut :

- A.
- **Pagi hari** : diperkirakan Cerah, Berawan, dan Hujan Ringan-Sedang.
 - **Siang-Sore hari** : diperkirakan Cerah, Berawan, Hujan Ringan-Sedang, dan Hujan Lebat disertai Petir.
 - **Malam hari** : diperkirakan Cerah, Berawan, Berkabut, dan Hujan Ringan-Sedang.
 - **Dini hari** : diperkirakan Cerah, Berawan, Berkabut, dan Hujan Ringan-Sedang.
 - **Suhu udara** : 14 - 33 °C
 - **Kelembapan udara** : 60 - 100 %
 - **Angin** : dominan dari Tenggara - Timur dengan kecepatan 05 - 30 km/jam

B. Peringatan dini :

Waspada hujan intensitas sedang hingga lebat disertai petir dan angin kencang sesaat pada:
 - **Siang-Sore hari** di wilayah Nganjuk, Ngawi, Magetan, Ponorogo, Pacitan, Trenggalek, Tulungagung, Kab. Blitar, Kota Blitar, Kab. Malang, Kota Malang, Batu, Kab. Pasuruan, Kab. Probolinggo, Lumajang, Jember, Bondowoso, Situbondo, Banyuwangi dan Bangkalan.

Sumber : BMKG Stasiun Meteorologi Juanda

VII. Prakiraan Tinggi Gelombang

Prakiraan gelombang laut maksimum di wilayah Jawa Timur pada **Rabu – Kamis, 23 – 24 Juni 2021 pukul 07.00 s/d 07.00 WIB**. Dilaporkan sebagai berikut :

- A. Kondisi Sinoptik :** Hujan, arah angin dari Timur - Tenggara, kec. angin maksimum di L. Jawa bagian timur 18 knots dan S. Hindia selatan Jatim 22 knots. Tinggi gelombang di L. Jawa bagian timur antara 0.3-1.8 m dan di S. Hindia selatan Jatim antara 2.0-4.8 m.
- B. Peringatan :** Waspada tinggi gelombang lebih dari 2.5 m di Perairan selatan Jatim, S. Hindia selatan Jatim.

Sumber : BMKG Maritim Surabaya


VIII. Komunikasi Radio

Berdasarkan monitoring dari Media Sosial (Facebook, WhatsApp & Telegram) dan Radio Pusdalops BPBD Provinsi Jawa Timur di Frekwensi HF 11.437.5, VHF 169.225 Mhz, dan VHF 142.040 MHz pada hari **Selasa – Rabu, 22 – 23 Juni 2021 pukul 07.00 s/d 07.00 WIB**. Dilaporkan sebagai berikut :

LOG SHEET		Tanggal : 22 – 23 Juni 2021
Operator : Ali Rozaki, Irvan S & Jundan		Hari : Selasa - Rabu
		STASIUN : PUSDALOPS BPBD JATIM
REKAP PERCAKAPAN		
Waktu	Pengirim	Percakapan
22/06/2021 07:02:00	Kab. Nganjuk	Berawan - Hujan Ringan
22/06/2021 07:03:00	Kab. Blitar	Berawan
22/06/2021 07:05:00	Kab. Banyuwangi	Cerah
22/06/2021 07:05:00	Kab. Pacitan	Berawan
22/06/2021 07:07:00	Kab. Sidoarjo	Cerah Berawan
22/06/2021 07:15:00	Kota Batu	Cerah Berawan
22/06/2021 07:30:00	Kab. Probolinggo	Hujan Ringan - Sedang
22/06/2021 07:33:00	Kab. Pamekasan	Berawan
22/06/2021 07:34:00	Kab. Ponorogo	Cerah
22/06/2021 07:39:00	Kab. Ngawi	Cerah
22/06/2021 07:41:00	Kab. Gresik	Cerah Berawan
22/06/2021 08:00:00	Kab. Magetan	Cerah
22/06/2021 08:05:00	Kab. Jember	Cerah
22/06/2021 08:09:00	Kab. Sumenep	Cerah Berawan
22/06/2021 08:27:00	Kab. Trenggalek	Berawan
22/06/2021 09:02:00	Kab. Mojokerto	Cerah
22/06/2021 09:19:00	Kab. Situbondo	Cerah - Cerah Berawan
22/06/2021 09:53:00	Kab. Nganjuk	Cerah Berawan
22/06/2021 10:00:00	Kab. Jombang	Cerah
22/06/2021 11:00:00	Kab. Gresik	Cerah
22/06/2021 11:19:00	Kab. Pamekasan	Cerah Berawan
22/06/2021 12:11:00	Kab. Trenggalek	Cerah Berawan
22/06/2021 12:20:00	Kab. Ponorogo	Cerah Berawan
22/06/2021 12:27:00	Kab. Pamekasan	Cerah
22/06/2021 12:35:00	Kota Batu	Cerah
22/06/2021 12:50:00	Kab. Sidoarjo	Cerah
22/06/2021 12:54:00	Kab. Madiun	Cerah Berawan
22/06/2021 12:58:00	Kab. Tulungagung	Cerah Berawan
22/06/2021 13:00:00	Kab. Jombang	Cerah
22/06/2021 13:00:00	Kab. Nganjuk	Cerah Berawan
22/06/2021 13:24:00	Kab. Gresik	Cerah

22/06/2021 13:31:00	Kab. Situbondo	Cerah Berawan
22/06/2021 14:01:00	Kota Pasuruan	Cerah Berawan
22/06/2021 14:09:00	Kab. Ponorogo	Berawan
22/06/2021 15:01:00	Kab. Magetan	Cerah - Cerah Berawan
22/06/2021 15:48:00	Kab. Trenggalek	Berawan
22/06/2021 15:48:00	Kab. Bangkalan	Hujan Deras
22/06/2021 15:52:00	Kab. Kediri	Hujan Deras
22/06/2021 15:55:00	Kota Kediri	Hujan Sedang-Lebat
22/06/2021 15:57:00	Kab. Ngawi	Hujan Sedang
22/06/2021 16:08:00	Kab. Jombang	Berawan
22/06/2021 16:48:00	Kab. Ponorogo	Berawan
22/06/2021 17:21:00	Kota Malang	Hujan Deras
22/06/2021 17:37:00	Kab. Pamekasan	Cerah Berawan
22/06/2021 17:51:00	Kota Probolinggo	Berawan
22/06/2021 18:34:00	Kab. Bojonegoro	Berawan
22/06/2021 18:56:00	Kab. Blitar	Berawan
22/06/2021 18:59:00	Kab. Jombang	Berawan
22/06/2021 19:00:00	Kab. Nganjuk	Cerah Berawan - Hujan Ringan
22/06/2021 19:00:00	Kab. Pasuruan	Berawan
22/06/2021 19:01:00	Kab. Gresik	Cerah
22/06/2021 19:04:00	Kab. Lumajang	Cerah - Berawan
22/06/2021 19:12:00	Kab. Madiun	Berawan
22/06/2021 19:37:00	Kab. Probolinggo	Hujan Ringan - Sedang
22/06/2021 21:00:00	Kota Pasuruan	Cerah Berawan
22/06/2021 21:29:00	Kab. Pamekasan	Cerah Berawan
22/06/2021 22:00:00	Kab. Nganjuk	Cerah Berawan - Hujan Ringan
22/06/2021 22:06:00	Kota Batu	Cerah
22/06/2021 22:16:00	Kab. Trenggalek	Berawan
22/06/2021 22:20:00	Kab. Jombang	Berawan
22/06/2021 23:01:00	Kab. Magetan	Cerah
22/06/2021 23:30:00	Kab. Ponorogo	Cerah Berawan
22/06/2021 23:58:00	Kota Pasuruan	Cerah Berawan
23/06/2021 00:58:00	Kab. Jombang	Cerah
23/06/2021 03:00:00	Kota Pasuruan	Cerah Berawan
23/06/2021 04:03:00	Kab. Jombang	Cerah
23/06/2021 06:12:00	Kota Madiun	Cerah Berawan
23/06/2021 06:15:00	Kab. Bojonegoro	Berawan
23/06/2021 06:57:00	Kab. Jombang	Cerah
23/06/2021 06:59:00	Kota Pasuruan	Cerah Berawan
23/06/2021 07:00:00	Kab. Nganjuk	Cerah Berawan - Hujan Ringan
23/06/2021 07:00:00	Kab. Ponorogo	Cerah Berawan - Berawan


Sidoarjo, 23 Juni 2021
a.n. KAPUSDALOPS PB
BPBD Prov. Jawa Timur
Manager,



DINO ANDALANANTO, S.Kom
NIPTTPK. 208-03061985-012019-1875

Operator,

1.



MUHAMMAD ALI ROZAKI
NIPTTPK. 208-10021980-012019-1944

2.



IRVAN SETYANUDIN

NIPTPK. 208-01011976-022012-3876

3.



KANIZ EL JUNDAN