



PEMERINTAH PROVINSI JAWA TIMUR
BADAN PENANGGULANGAN BENCANA DAERAH

Jl. Letjen S. Parman No. 55 Waru, Telp. (031) 8550222; Fax. (031) 8550101

WARU – SIDOARJO

Sidoarjo, 19 Juni 2021

Nomor : 360/ **1535** /208.1/2021
Sifat : Penting
Lampiran : -
Perihal : Laporan Harian Bencana

Kepada
Yth. Ibu Gubernur Jawa Timur

Di **SURABAYA**

Bersama ini disampaikan dengan hormat **Laporan Harian** PUSDALOPS PB BPBD Provinsi Jawa Timur kejadian bencana pada Tanggal 18 – 19 Juni 2021 pukul 07.00 WIB, berdasarkan pantauan petugas piket dan laporan dari BPBD Kabupaten / Kota se Jawa Timur sebagaimana terlampir.

Demikian untuk menjadi periksa.

An. KEPALA PELAKSANA
BADAN PENANGGULANGAN BENCANA DAERAH
PROVINSI JAWA TIMUR

Sekretaris,

ERWIN INDRA WIDJAJA, SE, M.AP

Pembina TK I

NIP. 19690823 199003 1 008

TEMBUSAN :

- Yth. 1. Bp. Kepala BNPB di Jakarta
2. Bp. Kepala Kepolisian Daerah
Jawa Timur
3. Bp. Wakil Gubernur Jawa Timur
4. Bp. Sekretaris Daerah Prov.
Jatim selaku Kepala ex officio
BPBD Prov. Jatim
5. Bp. Kepala Pelaksana BPBD
Prov. Jatim
-



PEMERINTAH PROVINSI JAWA TIMUR
BADAN PENANGGULANGAN BENCANA DAERAH

Jl. Letjen. S. Parman No. 55 Waru, Telp. (031) 8550222; Fax. (031) 8550101
SIDOARJO – 61256

LAPORAN HARIAN PUSDALOPS

Dilaporkan kejadian alam dan bencana di wilayah Jawa Timur yang terjadi pada **Jumat – Sabtu, 18 – 19 Juni 2021 pukul 07.00 s/d 07.00 WIB**. Informasi yang diperoleh PUSDALOPS BPBD Provinsi Jawa Timur, sebagai berikut :

I. Kejadian Bencana

Nihil

II. Kejadian Lain – Lain

1. Kabupaten / : Lumajang Kabupaten
Kota

Waktu : 2021-06-19 04:52:24

Tipe : Gempa Bumi

Kejadian

Lokasi : 103 km BaratDaya LUMAJANG-JATIM

Koordinat : -9.060000,113.108833

Cuaca : Cerah

Kronologi : Info Gempa Mag:3.8 SR, 19-Jun-21 04:52:24 WIB, Lok:9.060 LS,113.10883 BT (103 km BaratDaya LUMAJANG-JATIM), Kedlmn:30 Km ::BMKG-PGR VII

Meninggal : 0

Hilang : 0

Luka Berat : 0

Luka : 0

Ringan

Kerusakan : -

Kerugian : -

Upaya : Menyebarluaskan info gempa melalui moda yg ada

Sumber : BMKG-PGR VII

2. Kabupaten / : Pacitan Kabupaten

Kota

Waktu : 2021-06-19 02:19:22

Tipe : Gempa Bumi

Kejadian

Lokasi : 79 km BaratDaya PACITAN-JATIM

Koordinat : -8.879000,110.979347

Cuaca : Cerah

Kronologi : Info Gempa Mag:3.8 SR, 19-Jun-21 02:19:22 WIB, Lok:8.879 LS,110.97935 BT (79 km BaratDaya PACITAN-JATIM), Kedlmn:19 Km ::BMKG-PGR VII

Meninggal : 0

Hilang : 0

Luka Berat : 0

Luka : 0

Ringan

Kerusakan : -

Kerugian : -

Upaya : Menyebarluaskan info gempa melalui moda yg ada

Sumber : BMKG-PGR VII

3. Kabupaten / : Kediri Kabupaten

Kota

Waktu : 2021-06-18 17:15:00

Tipe : Angin Kencang

Kejadian

Lokasi : Taman Wisata Ubalan Desa Kalasan, Kec. Plosoklaten

Koordinat : -7.882615,112.149605

Cuaca : Hujan Deras

Kronologi : Pada hari Jumat (18/06) Pukul 17.15 WIB terjadi hujan deras disertai angin kencang yang mengakibatkan sejumlah pohon trambesi berdiameter 70 cm roboh menimpa lapak pedagang di tepian pintu masuk taman wisata ubalan

Meninggal : 0

Hilang : 0

Luka Berat : 0

Luka : 0

Ringan

Kerusakan : - Tempat Usaha rusak : 1 unit

Kerugian : Rp.4.500.000.

Upaya : - BPBD Kab. Kediri datang ke lokasi kejadian dan melakukan assesment
- Melakukan pemotongan dan pembersihan pohon tumbang

Sumber : Agen Bencana Jatim Wilayah Kab. Kediri

4. Kabupaten / : Malang Kota

Kota

Waktu : 2021-06-18 14:00:00

Tipe : Pohon Tumbang

Kejadian

Lokasi : TPU Kuthobedah Jl. Muharto Gg. VIII Kel. Jodipan, Kec. Blimbing

Koordinat : -7.990432,112.642448

Cuaca : Berawan

Kronologi : Pada hari Jum'at (18/06) sore hari tadi sekitar pukul ± 14.00 WIB, pohon berjenis Sonokleres tumbang di TPU Kuthobedah, Jodipan. Penyebab tumbangnya pohon dikarenakan batang lapuk dipicu hujan intensitas tinggi, pohon yang berdiameter ± 35 cm dan tinggi ± 15 m. Dampak lainnya pohon menimpa atap pujasera, sebagian makam rusak tertimpa dahan, dan kabel pln serta telkom menggelayung.

Meninggal : 0

Hilang : 0

Luka Berat : 0

Luka : 0

Ringan

Kerusakan : Atap Pujasera ukuran 13x4 m rusak

Kerugian : Rp. 4.875.000,-

Upaya : - BPBD Kota Malang melakukan assesment terkait kerusakan, kerugian, dan sumber daya yang terdampak di lokasi kejadian
- Melakukan evakuasi pohon tumbang bersama DLH dan Relawan BPBD

Sumber : PUSDALOPS BPBD Kota Malang

5. Kabupaten / : Gresik Kabupaten

Kota

Waktu : 2021-06-17 00:47:36

Tipe : Banjir

Kejadian

Lokasi : **Kec. Balongpanggung**

- Ds. Banjaragung

Kec. Benjeng

- Ds. Lundo

Koordinat : -7.268060,112.386383

Cuaca : Berawan

Kronologi : - Hujan deras terjadi pada hari Rabu tgl 16 Juni 2021 mulai malam hingga pagi hari di wilayah Mojokerto. Balongpanggung dan Benjeng.

- Pada hari Kamis, pkl. Pukul 12.30 WIB. Kali Lamong mulai meluap dan menggenangi wilayah Kec. Balongpanggung dan Kec. Benjeng.

#Update Jumat, 18 Juni 2021 Pukul 09.00 WIB

Kec. Balongpanggung

Ds. Banjaragung :

- Jalan Lingkungan tergenang **Surut**

- Persawahan tergenang 5 Ha (~)

Kec. Benjeng

Ds. Lundo

- Jalan Lingkungan tergenang **Surut**

Meninggal : 0

Hilang : 0

Luka Berat : 0

Luka : 0

Ringan

Kerusakan : Persawahan tergenang : 5 Ha

Kerugian : -

Upaya : - Kordinasi dengan Muspika dan Pemdes setempat

- Monitoring perkembangan Banjir

Sumber : Pusdalops PB Kab. Gresik

III. Pantauan Gunung Api di Wilayah Jawa Timur

Gunung api di wilayah Jawa Timur yang terpantau sebagai berikut:

1. Gunung Bromo : **WASPADA** (Level II) Sejak Tanggal 20 Oktober 2016
2. Gunung Semeru : **WASPADA** (Level II) Sejak Tanggal 02 Mei 2013
3. Gunung Raung : **WASPADA** (Level II) Sejak Tanggal 21 Januari 2021
4. Gunung Ijen : **NORMAL** (Level I) Sejak Tanggal 08 Agustus 2014
5. Gunung Kelud : **NORMAL** (Level I) Sejak Tanggal 07 Agustus 2014
6. Gunung Lamongan : **NORMAL** (Level I) Sejak Tanggal 19 April 2012
7. Gunung Arjuno – Welirang : **NORMAL** (Level I) Sejak Tahun 1995

IV. Pantauan Titik Panas Wilayah Jawa Timur

Pantauan berdasarkan sensor **MODIS (Moderate Resolution Imaging Spectroradiometer)** dari Satelit Terra, Aqua, Suomi pada hari **Jumat – Sabtu, 18 – 19 Juni 2021 pukul 07.00 s/d 07.00 WIB**. Dilaporkan sebagai berikut :

No.	Koordinat	Tanggal	Waktu (WIB)	Tingkat	Kecamatan	Kab/Kota	Keterangan
1	-8.15925, 113.32396	2021-06-18	12:38:42	Medium	Jati Roto	Lumajang	Persawahan
2	-8.1893, 113.33317	2021-06-18	12:38:42	Medium	Rowokangkung	Lumajang	Persawahan
3	-7.48113, 112.65922	2021-06-18	13:29:57	Medium	Tulangan	Sidoarjo	Persawahan
4	-8.3467, 113.49229	2021-06-19	01:24:01	Medium	Puger	Jember	Persawahan
5	-8.11027, 110.98165	2021-06-19	01:24:01	Medium	Donorojo	Trenggalek	Persawahan

V. Peringatan Dini Cuaca Wilayah Jawa Timur

A. Peringatan Dini Cuaca Jawa Timur pada hari Jumat, 18 Juni 2021 Pukul 11.40 – 23.00 WIB berpotensi terjadi Hujan Sedang – Lebat yang dapat disertai Kilat/Petir dan Angin Kencang terjadi sebanyak 7 (Tujuh) kali peringatan (Prakirawan-BMKG Surabaya).

B. Penyebaran informasi peringatan dini Jawa Timur :

1. Menelepon Kabupaten/ Kota yang diperkirakan berpotensi terjadi hujan.
2. Menyebarkan informasi melalui Radio Komunikasi VHF BPBD Provinsi Jawa Timur pada freq 169.225 Mhz dan VHF RAPI pada freq 142.040 Mhz.
3. Menyebarkan informasi ke Kab/Kota melalui SMS Gateway BPBD Provinsi Jawa Timur dan melalui ponsel monitoring nomor 081231780000 dan Jejaring Sosial.

VI. Prakiraan Cuaca Wilayah Jawa Timur

Prakiraan Cuaca Provinsi Jawa Timur pada Sabtu – Minggu, 19 – 20 Juni 2021 pukul 07.00 s/d 07.00 WIB. Dilaporkan sebagai berikut :

- A.
- **Pagi hari** : diprakirakan Cerah, Berawan, Hujan Ringan-Sedang, dan Hujan Lebat disertai Petir.
 - **Siang-Sore hari** : diprakirakan Cerah, Berawan, Hujan Ringan-Sedang, dan Hujan Lebat disertai Petir.
 - **Malam hari** : diprakirakan Cerah, Berawan, Berkabut, Hujan Ringan-Sedang, dan Hujan Lebat disertai Petir.
 - **Dini hari** : diprakirakan Cerah, Berawan, Berkabut, dan Hujan Ringan-Sedang.
 - **Suhu udara** : 13 - 33 °C
 - **Kelembapan udara** : 55 - 100 %
 - **Angin** : dominan dari Timur – Tenggara dengan kecepatan 05 - 30 km/jam

B. Peringatan dini :

Waspadai hujan intensitas sedang hingga lebat disertai petir dan angin kencang sesaat pada:

- **Pagi hari** di wilayah Kab. Malang, Batu, Kab. Pasuruan, Kab. Probolinggo, Lumajang dan Bondowoso.
- **Siang-Sore hari** di wilayah Kab. Mojokerto, Nganjuk, Kab. Madiun, Kota Madiun, Ngawi, Magetan, Ponorogo, Pacitan, Trenggalek, Tulungagung, Kota Blitar, Kota Kediri, Kab. Malang, Kota Malang, Batu, Kab. Pasuruan, Kab. Probolinggo, Lumajang, Bondowoso, Situbondo, Bangkalan, Pamekasan dan Sampang.
- **Malam hari** di wilayah Kab. Malang, Batu, Kab. Probolinggo, Lumajang, Bondowoso dan Situbondo.

Sumber : BMKG Stasiun Meteorologi Juanda

VII. Prakiraan Tinggi Gelombang

Prakiraan gelombang laut maksimum di wilayah Jawa Timur pada Sabtu – Minggu, 19 – 20 Juni 2021 pukul 07.00 s/d 07.00 WIB. Dilaporkan sebagai berikut :

- A. **Kondisi Sinoptik** : Hujan, arah angin dari Timur - Tenggara, kec. angin maksimum di L. Jawa bagian timur 20 knots dan S. Hindia selatan Jatim 15 knots. Tinggi gelombang di L. Jawa bagian timur antara 0.5-1.8 m dan di S. Hindia selatan Jatim antara 2.0-4.3 m.
- B. **Peringatan** : Waspada tinggi gelombang lebih dari 2.5 m di Perairan selatan Jatim, S. Hindia selatan Jatim.

Sumber : BMKG Maritim Surabaya

VIII. Komunikasi Radio


Berdasarkan monitoring dari Media Sosial (Facebook, WhatsApp & Telegram) dan Radio PUSDALOPS BPBD Provinsi Jawa Timur di Frekwensi HF 11.437.5, VHF 169.225 Mhz, dan VHF 142.040 MHz pada hari **Jumat – Sabtu, 18 – 19 Juni 2021 pukul 07.00 s/d 07.00 WIB**. Dilaporkan sebagai berikut :

LOG SHEET	Tanggal	: 18 – 19 Juni 2021
	Hari	: Jumat – Sabtu
Operator : Ali Rozaki, Irvan S & Jundan	STASIUN	: PUSDALOPS BPBD JATIM

REKAP PERCAKAPAN

Waktu	Pengirim	Percakapan
18/06/2021 07:00:00	Kota Pasuruan	Berawan
18/06/2021 07:00:00	Kab. Ponorogo	Cerah Berawan
18/06/2021 07:01:00	Kab. Pacitan	Cerah Berawan
18/06/2021 07:01:00	Kab. Nganjuk	Berawan
18/06/2021 07:01:00	Kab. Blitar	Cerah
18/06/2021 07:02:00	Kab. Banyuwangi	Berawan - Hujan Lebat
18/06/2021 07:02:00	Kab. Pasuruan	Berawan
18/06/2021 07:09:00	Kab. Madiun	Berawan
18/06/2021 07:30:00	Kab. Probolinggo	Cerah Berawan
18/06/2021 07:30:00	Kab. Jombang	Cerah Berawan
18/06/2021 07:51:00	Kab. Gresik	Cerah - Cerah Berawan
18/06/2021 08:01:00	Kab. Magetan	Cerah - Berawan
18/06/2021 08:06:00	Kab. Situbondo	Cerah Berawan
18/06/2021 08:10:00	Kota Batu	Berawan
18/06/2021 08:28:00	Kab. Trenggalek	Cerah Berawan
18/06/2021 08:30:00	Kab. Jember	Cerah
18/06/2021 09:59:00	Kab. Jombang	Cerah
18/06/2021 09:59:00	Kab. Nganjuk	Cerah
18/06/2021 10:00:00	Kota Pasuruan	Cerah Berawan
18/06/2021 10:25:00	Kab. Ponorogo	Cerah
18/06/2021 10:26:00	Kab. Pamekasan	Cerah Berawan
18/06/2021 11:00:00	Kab. Gresik	Cerah Berawan
18/06/2021 11:01:00	Kab. Tulungagung	Cerah
18/06/2021 11:58:00	Kota Batu	Cerah Berawan
18/06/2021 12:59:00	Kab. Jombang	Cerah
18/06/2021 12:59:00	Kab. Nganjuk	Cerah
18/06/2021 14:00:00	Kota Pasuruan	Cerah Berawan
18/06/2021 15:00:00	Kab. Magetan	Cerah Berawan - Berawan
18/06/2021 15:11:00	Kab. Gresik	Berawan
18/06/2021 16:00:00	Kab. Nganjuk	Cerah
18/06/2021 16:21:00	Kota Probolinggo	Hujan
18/06/2021 16:50:00	Kab. Jombang	Hujan Ringan
18/06/2021 17:59:00	Kota Pasuruan	Berawan
18/06/2021 18:00:00	Kab. Ponorogo	Cerah Berawan
18/06/2021 18:03:00	Kab. Mojokerto	Cerah Berawan
18/06/2021 18:56:00	Kab. Blitar	Cerah Berawan
18/06/2021 18:59:00	Kab. Jombang	Hujan Ringan
18/06/2021 19:00:00	Kab. Nganjuk	Berawan - Hujan Sedang
18/06/2021 19:02:00	Kab. Bojonegoro	Berawan
18/06/2021 19:02:00	Kab. Gresik	Cerah
18/06/2021 19:17:00	Kab. Madiun	Cerah
18/06/2021 19:30:00	Kab. Magetan	Cerah Berawan - Hujan Ringan-Deras
18/06/2021 19:48:00	Kota Blitar	Cerah Berawan
18/06/2021 19:59:00	Kota Batu	Berawan
18/06/2021 20:43:00	Kab. Ponorogo	Cerah Berawan
18/06/2021 20:59:00	Kota Pasuruan	Hujan Sedang
18/06/2021 22:00:00	Kab. Nganjuk	Berawan
18/06/2021 22:01:00	Kab. Jombang	Cerah Berawan
18/06/2021 22:15:00	Kab. Trenggalek	Cerah Berawan - Hujan Deras
18/06/2021 22:33:00	Kab. Pamekasan	Cerah Berawan
18/06/2021 23:00:00	Kab. Magetan	Hujan Ringan
18/06/2021 23:43:00	Kab. Ponorogo	Berawan
18/06/2021 23:53:00	Kota Pasuruan	Cerah Berawan
19/06/2021 06:02:00	Kab. Bondowoso	Berawan
19/06/2021 06:56:00	Kota Pasuruan	Berawan
19/06/2021 07:00:00	Kab. Nganjuk	Berawan
19/06/2021 07:00:00	Kab. Madiun	Berawan
19/06/2021 07:00:00	Kab. Blitar	Berawan


Sidoarjo, 19 Juni 2021
a.n. KAPUSDALOPS PB
BPBD Prov. Jawa Timur
Manager,



DINO ANDALANANTO, S.Kom
NIPTTPK. 208-03061985-012019-1875


Operator,

1.



MUHAMMAD ALI ROZAKI
NIPTTPK. 208-10021980-012019-1944

2.



KANIZ EL JUNDAN