



**PEMERINTAH PROVINSI JAWA TIMUR**  
**BADAN PENANGGULANGAN BENCANA DAERAH**

Jl. Letjen S. Parman No. 55 Waru, Telp. (031) 8550222; Fax. (031) 8550101  
**WARU – SIDOARJO**

Sidoarjo, 17 Juni 2021

Nomor : 360/ ~~1503~~ /208.1/2021  
Sifat : Penting  
Lampiran : -  
Perihal : Laporan Harian Bencana

Kepada  
Yth. Ibu Gubernur Jawa Timur

Di **SURABAYA**


Bersama ini disampaikan dengan hormat **Laporan Harian** PUSDALOPS PB BPBD Provinsi Jawa Timur kejadian bencana pada Tanggal 16 – 17 Juni 2021 pukul 07.00 WIB, berdasarkan pantauan petugas piket dan laporan dari BPBD Kabupaten / Kota se Jawa Timur sebagaimana terlampir.

Demikian untuk menjadi periksa.

An. KEPALA PELAKSANA  
BADAN PENANGGULANGAN BENCANA DAERAH  
PROVINSI JAWA TIMUR  
Sekretaris,

u.b.

Kasubbag Umum dan Kepegawaian



**KEMAL FARUK, S.Sos**

Penata Tk. I

NIP. 19671018 199803 1 008

**TEMBUSAN :**

- Yth. 1. Bp. Kepala BNPB di Jakarta  
2. Bp. Kepala Kepolisian Daerah  
Jawa Timur  
3. Bp. Wakil Gubernur Jawa Timur  
4. Bp. Sekretaris Daerah Prov.  
Jatim selaku Kepala ex officio  
BPBD Prov. Jatim  
5. Bp. Kepala Pelaksana BPBD  
Prov. Jatim
-



**PEMERINTAH PROVINSI JAWA TIMUR**  
**BADAN PENANGGULANGAN BENCANA DAERAH**

Jl. Letjen. S. Parman No. 55 Waru, Telp. (031) 8550222; Fax. (031) 8550101  
**SIDOARJO – 61256**

**LAPORAN HARIAN PUSDALOPS**

Dilaporkan kejadian alam dan bencana di wilayah Jawa Timur yang terjadi pada **Rabu - Kamis, 16 – 17 Juni 2021 pukul 07.00 s/d 07.00 WIB**. Informasi yang diperoleh Pusdalops BPBD Provinsi Jawa Timur, sebagai berikut :

**I. Kejadian Bencana**

1. Kabupaten : Trenggalek Kabupaten  
/ Kota

Waktu : 2021-06-15 15:00:00

Tipe : Angin Kencang

Kejadian

Lokasi : Ds. Panjerejo Kec. Ngunut, Kab. Tulungagung

Koordinat : -8.136181,112.016960

Cuaca : Hujan Lebat

Kronologi : Pada Selasa 15 Juni 2021 telah terjadi hujan deras disertai angin kencang di kabupaten Tulungagung di desa Panjerejo mulai pukul 15.00 - 18.00 yang akhirnya pada pukul 17.00 terjadi angin kencang yang mengakibatkan atap rumah rusak

Meninggal : 0

Hilang : 0

Luka Berat : 0

Luka : 0

Ringan

Kerusakan : 1. Kec. Ngunut  
a. Desa Panjer Rejo:  
Rumah Rusak Ringan : 34 Unit  
b. Desa Samir:  
Rumah Rusak Ringan : 14 Unit

2. Kec. Kalidawir  
- Desa Salak Kembang:  
Rumah Rusak Ringan : 16 Unit

- Desa Ngubalan  
Rumah Rusak Ringan : 2 Unit

Kerugian : -

Upaya : BPBD Kab. Tulungagung melakukan assesment dan melakukan pendataan di setiap desa di Kab. Tulungagung

Sumber : AGEN BENCANA JATIM KAB TULUNGAGUNG

**II. Kejadian Lain – Lain**

1. Kabupaten / : Banyuwangi Kabupaten  
Kota

Waktu : 2021-06-17 05:00:00

Tipe : Tanah Longsor

Kejadian

Lokasi : Dsn. Sadang, Ds. Pakel, Kec. Licin, Kab. Banyuwangi

Koordinat : -8.193184,114.262779

Cuaca : Berawan

Kronologi : Pada Hari Kamis, tanggal 17 Juni 2021 Pukul 05.00 WIB Terjadi tanah longsor yang di sebabkan oleh curah hujan yang cukup tinggi.  
Meninggal : 0  
Hilang : 1  
Luka Berat : 0  
Luka Ringan : 0  
Kerusakan : Rumah Rusak Sedang : 2 Unit  
Kerugian : -  
Upaya : - BPBD Kab. Banyuwangi melakukan assesment dan mengamankan lokasi sekitar longsor  
- BPBD Kab. Banyuwangi melakukan pencarian terhadap korban yang belum ditemukan bersama warga dan perangkat Desa setempat  
Sumber : AGEN BENCANA PROVINSI JAWA TIMUR WILAYAH KABUPATEN BANYUWANGI

---

2. Kabupaten / : Madiun Kota  
Kota  
Waktu : 2021-06-16 20:00:00  
Tipe : Angin Kencang  
Kejadian  
Lokasi : Jl. Sri Sedan, Kel. Kelun, Kec. Kartoharjo, Kota Madiun  
Koordinat : -7.612128,111.545471  
Cuaca : Hujan Ringan  
Kronologi : Pada hari Rabu, Tanggal 16 Juni 2021, Pukul 20.00 WIB terjadi hujan yang cukup lebat disertai angin kencang yang mengakibatkan pohon tumbang di jalan raya  
Meninggal : 0  
Hilang : 0  
Luka Berat : 0  
Luka Ringan : 0  
Kerusakan : Motor Rusak Ringan : 1 Unit  
Kerugian : -  
Upaya : BPBD Kota Madiun Melakukan evakuasi terhadap pohon yang tumbang  
Sumber : AGEN BENCANA JATIM KOTA MADIUN

---

3. Kabupaten / : Malang Kabupaten  
Kota  
Waktu : 2021-06-16 19:00:00  
Tipe : Banjir  
Kejadian  
Lokasi : Ds. Purwodadi, Kec. Tirtoyudo  
Koordinat : -8.367255,112.840424  
Cuaca : Hujan Sedang  
Kronologi : Pada Hari Rabu, tanggal 16 Juni 2021, Pukul 19.00 WIB terjadi Hujan Lebat disertai Petir dari pukul 16.30 - 18.00 WIB yang mengakibatkan di wilayah Ds. Purwodadi, Kec. Tirtoyudo terjadi banjir dengan ketinggian ± 10 cm yang menggenangi beberapa rumah, dan mengakibatkan jembatan menuju pantai Lenggoksono Putus  
Meninggal : 0  
Hilang : 0  
Luka Berat : 0  
Luka : 0

Ringan

Kerusakan : - Jembatan Putus :1 Unit

Kerugian : -

Upaya : - TRC BPBD Kab. Malang Menuju Lokasi untuk melakukan pendataan dan pengamanan di lokasi kejadian

Sumber : AGEN BENCANA PROV JATIM KAB. MALANG

### III. Pantauan Gunung Api di Wilayah Jawa Timur

Gunung api di wilayah Jawa Timur yang terpantau sebagai berikut:

1. Gunung Bromo : **WASPADA** (Level II) Sejak Tanggal 20 Oktober 2016
2. Gunung Semeru : **WASPADA** (Level II) Sejak Tanggal 02 Mei 2013
3. Gunung Raung : **WASPADA** (Level II) Sejak Tanggal 21 Januari 2021
4. Gunung Ijen : **NORMAL** (Level I) Sejak Tanggal 08 Agustus 2014
5. Gunung Kelud : **NORMAL** (Level I) Sejak Tanggal 07 Agustus 2014
6. Gunung Lamongan : **NORMAL** (Level I) Sejak Tanggal 19 April 2012
7. Gunung Arjuno – Welirang : **NORMAL** (Level I) Sejak Tahun 1995

### IV. Pantauan Titik Panas Wilayah Jawa Timur

Pantauan berdasarkan sensor **MODIS (Moderate Resolution Imaging Spectroradiometer)** dari Satelit Terra, Aqua, Suomi pada hari **Rabu - Kamis, 16 – 17 Juni 2021** pukul **07.00 s/d 07.00**

**WIB.** Dilaporkan sebagai berikut :

No.	Koordinat	Tanggal	Waktu (WIB)	Tingkat	Kecamatan	Kab/Kota	Keterangan
1.	112.31605 -6.8915	2021-06-16	09:33:04	High	Paciran	Lamongan	Lahan Persawahan
2.	112.4554 -6.96326	2021-06-16	09:33:04	High	Panceng	Gresik	Lahan Persawahan
3.	112.64279 -7.44659	2021-06-16	09:33:04	High	Wonoayu	Sidoarjo	Lahan Perasawahan
4.	112.51605 -7.523	2021-06-16	09:33:04	High	Kutorejo	Mojokerto	Lahan Persawahan
5.	112.25115 -7.56582	2021-06-16	09:33:04	High	Jogoroto	Jombang	Lahan Persawahan
6.	(112.09598 -7.84484	2021-06-16	09:33:04	High	Gurah	Kediri	Lahan Persawahan
7.	112.091 -8.29861	2021-06-16	09:33:04	High	Bakung	Blitar	Lahan Persawahan
8.	112.61888 -8.24311	2021-06-16	09:33:04	High	Gedangan	Malang	Lahan Persawahan
9.	113.46204 -8.20954	2021-06-16	09:33:04	High	Semboro	Jember	Lahan Persawahan
10.	113.79037 -7.95965	2021-06-16	09:33:04	High	Curahdami	Bondowoso	Lahan Persawahan
11.	114.35717 -7.79751	2021-06-16	13:17:58	Medium	Banyuputih	Situbondo	Pembakaran lahan

### V. Peringatan Dini Cuaca Wilayah Jawa Timur

**A. Peringatan Dini Cuaca Jawa Timur pada hari Rabu - Kamis, 16 - 17 Juni 2021 Pukul 11.50 – 02.49 WIB** berpotensi terjadi Hujan Sedang – Lebat yang dapat disertai Kilat/Petir dan Angin Kencang terjadi sebanyak **13 (Tiga belas)** kali peringatan (Prakirawan-BMKG Surabaya).

**B. Penyebaran informasi peringatan dini Jawa Timur :**

1. Menelepon Kabupaten/ Kota yang diperkirakan berpotensi terjadi hujan.
2. Menyebarkan informasi melalui Radio Komunikasi VHF BPBD Provinsi Jawa Timur pada freq 169.225 Mhz dan VHF RAPI pada freq 142.040 Mhz.
3. Menyebarkan informasi ke Kab/Kota melalui SMS Gateway BPBD Provinsi Jawa Timur dan melalui ponsel monitoring nomor 081231780000 dan Jejaring Sosial.

### VI. Prakiraan Cuaca Wilayah Jawa Timur

Prakiraan Cuaca Provinsi Jawa Timur pada **Kamis - Jumat, 17 – 18 Juni 2021 pukul 07.00 s/d 07.00 WIB**. Dilaporkan sebagai berikut :

- A.**
- **Pagi hari** : diprakirakan Cerah, Berawan, Berkabut, Hujan Ringan-Sedang, dan Hujan Lebat disertai Petir.
  - **Siang-Sore hari** : diprakirakan Cerah, Berawan, Hujan Ringan-Sedang, dan Hujan Lebat disertai Petir.
  - **Malam hari** : diprakirakan Cerah, Berawan, Berkabut, Hujan Ringan-Sedang, dan Hujan Lebat disertai Petir.
  - **Dini hari** : diprakirakan Cerah, Berawan, Berkabut, dan Hujan Ringan-Sedang.
  - **Suhu udara** : 14 - 33 °C
  - **Kelembapan udara** : 65 - 100 %
  - **Angin** : dominan dari Timur - Timur Laut dengan kecepatan 05 - 30 km/jam

**B. Peringatan dini :**

**Waspada** hujan intensitas sedang hingga lebat disertai petir dan angin kencang sesaat pada:

- **Pagi hari** di wilayah Kab. Malang, Batu, Kab. Probolinggo dan Lumajang.
- **Siang-Sore hari** di wilayah Nganjuk, Trenggalek, Kab. Blitar, Kab. Kediri, Kab. Malang, Kota Malang, Batu, Kab. Pasuruan, Kab. Probolinggo, Lumajang, Jember, Bondowoso dan Situbondo.
- **Malam hari** di wilayah Sidoarjo, Kab. Mojokerto, Kab. Pasuruan dan Kota Pasuruan.

*Sumber : BMKG Stasiun Meteorologi Juanda*

**VII. Prakiraan Tinggi Gelombang**

Prakiraan gelombang laut maksimum di wilayah Jawa Timur pada **Kamis - Jumat, 17 – 18 Juni 2021 pukul 07.00 s/d 07.00 WIB**. Dilaporkan sebagai berikut :

- A. Kondisi Sinoptik** : Berawan, arah angin dari Timur - Tenggara, kec. angin maksimum di L. Jawa bagian timur 17 knots dan S. Hindia selatan Jatim 20 knots. Tinggi gelombang di L. Jawa bagian timur antara 0.5-1.8 m dan di S. Hindia selatan Jatim antara 2.0-4.5
- B. Peringatan** : Waspada tinggi gelombang lebih dari 2.5 m di Perairan selatan Jatim, S. Hindia selatan Jatim.

*Sumber : BMKG Maritim Surabaya*

**VIII. Komunikasi Radio**


Berdasarkan monitoring dari Media Sosial (Facebook, WhatsApp & Telegram) dan Radio Pusdalops BPBD Provinsi Jawa Timur di Frekwensi HF 11.437.5, VHF 169.225 Mhz, dan VHF 142.040 MHz pada hari **Rabu - Kamis, 16 – 17 Juni 2021 pukul 07.00 s/d 07.00 WIB**. Dilaporkan sebagai berikut :

LOG SHEET		Tanggal : 16 - 17 Juni 2021
Operator : Andi, Edo & Gangsar		Hari : Rabu - Kamis
		STASIUN : PUSDALOPS BPBD JATIM
REKAP PERCAKAPAN		
Waktu	Pengirim	Percakapan
16/06/2021 06:45:00	Kab. Tuban	Cerah
16/06/2021 06:52:00	Kab. Trenggalek	Cerah
16/06/2021 07:00:00	Kab. Bojonegoro	Berawan
16/06/2021 07:00:00	Kab. Blitar	Berawan
16/06/2021 07:00:00	Kab. Nganjuk	Cerah Berawan
16/06/2021 07:00:00	Kab. Ponorogo	Cerah Berawan
16/06/2021 07:01:00	Kab. Jombang	Cerah Berawan
16/06/2021 07:17:00	Kab. Bojonegoro	Berawan
16/06/2021 07:24:00	Kab. Pasuruan	Hujan Sedang
16/06/2021 07:31:00	Kab. Probolinggo	Cerah Berawan
16/06/2021 07:35:00	Kab. Gresik	Cerah Berawan - Hujan Ringan
16/06/2021 08:06:00	Kab. Trenggalek	Cerah Berawan
16/06/2021 08:36:00	Kab. Situbondo	Cerah Berawan
16/06/2021 09:49:00	Kota Batu	Cerah Berawan

16/06/2021 09:51:00	Kab. Pamekasan	Cerah Berawan
16/06/2021 09:59:00	Kota Pasuruan	Berawan
16/06/2021 10:10:00	Kab. Jombang	Cerah Berawan
16/06/2021 11:08:00	Kab. Ponorogo	Cerah Berawan
16/06/2021 11:33:00	Kab. Gresik	Cerah
16/06/2021 11:56:00	Kab. Pamekasan	Cerah Berawan
16/06/2021 12:00:00	Kab. Mojokerto	Cerah
16/06/2021 12:26:00	Kab. Trenggalek	Cerah Berawan
16/06/2021 13:02:00	Kab. Nganjuk	Cerah Berawan
16/06/2021 13:41:00	Kab. Ponorogo	Cerah
16/06/2021 13:54:00	Kab. Pamekasan	Cerah
16/06/2021 13:55:00	Kota Pasuruan	Cerah Berawan
16/06/2021 14:10:00	Kota Batu	Cerah Berawan
16/06/2021 14:11:00	Kab. Situbondo	Cerah Berawan
16/06/2021 15:00:00	Kab. Mojokerto	Cerah Berawan
16/06/2021 15:50:00	Kab. Magetan	Cerah Berawan - Hujan Sedang
16/06/2021 16:08:00	Kab. Ponorogo	Berawan - Hujan Sedang
16/06/2021 16:50:00	Kab. Pamekasan	Cerah Berawan
16/06/2021 16:52:00	Kab. Jombang	Cerah Berawan
16/06/2021 16:59:00	Kota Pasuruan	Cerah Berawan
16/06/2021 17:11:00	Kab. Gresik	Cerah Berawan
16/06/2021 17:20:00	Kab. Pacitan	Hujan Ringan - Hujan Sedang
16/06/2021 17:35:00	Kab. Sumenep	Cerah
16/06/2021 18:00:00	Kab. Nganjuk	Cerah
16/06/2021 18:04:00	Kab. Sidoarjo	Cerah - Berawan
16/06/2021 18:04:00	Kab. Mojokerto	Cerah Berawan
16/06/2021 18:16:00	Kab. Situbondo	Cerah
16/06/2021 18:19:00	Kab. Trenggalek	Hujan Sedang - Hujan Lebat
16/06/2021 18:31:00	Kab. Madiun	Hujan Ringan
16/06/2021 18:32:00	Kab. Bojonegoro	Cerah Berawan
16/06/2021 18:36:00	Kab. Bojonegoro	Cerah - Berawan
16/06/2021 18:39:00	Kota Probolinggo	Berawan - Hujan Lebat
16/06/2021 18:59:00	Kab. Blitar	Berawan
16/06/2021 19:03:00	Kab. Jombang	Cerah Berawan
16/06/2021 19:12:00	Kab. Nganjuk	Cerah Berawan
16/06/2021 19:15:00	Kab. Madiun	Berawan
16/06/2021 19:30:00	Kab. Probolinggo	Hujan Ringan - Hujan Sedang
16/06/2021 19:59:00	Kab. Situbondo	Cerah Berawan
16/06/2021 20:46:00	Kab. Gresik	Cerah Berawan - Hujan Ringan
16/06/2021 20:55:00	Kota Blitar	Cerah Berawan
16/06/2021 21:01:00	Kota Pasuruan	Cerah Berawan
16/06/2021 21:12:00	Kota Batu	Berawan
16/06/2021 21:59:00	Kab. Trenggalek	Hujan Sedang - Hujan Lebat
16/06/2021 22:07:00	Kab. Nganjuk	Berawan - Hujan Lebat
16/06/2021 22:10:00	Kab. Jombang	Hujan Sedang
16/06/2021 22:15:00	Kab. Pamekasan	Cerah Berawan
16/06/2021 22:29:00	Kota Mojokerto	Hujan Sedang
16/06/2021 23:02:00	Kab. Magetan	Hujan Ringan - Hujan Sedang
16/06/2021 23:03:00	Kab. Banyuwangi	Cerah Berawan - Hujan Lebat
16/06/2021 23:45:00	Kab. Ponorogo	Berawan - Hujan Lebat
16/06/2021 23:47:00	Kab. Lumajang	Cerah - Hujan Sedang
17/06/2021 01:01:00	Kab. Jombang	Hujan Sedang
17/06/2021 02:48:00	Kab. Probolinggo	Berawan
17/06/2021 04:49:00	Kab. Jombang	Hujan Sedang
17/06/2021 06:06:00	Kab. Bondowoso	Berawan
17/06/2021 06:15:00	Kab. Bojonegoro	Berawan
17/06/2021 06:15:00	Kab. Tulungagung	Berawan
17/06/2021 06:55:00	Kota Pasuruan	Berawan - Hujan Ringan
17/06/2021 07:00:00	Kab. Ponorogo	Berawan
17/06/2021 07:00:00	Kab. Banyuwangi	Berawan - Hujan lebat
17/06/2021 07:00:00	Kab. Madiun	Berawan

17/06/2021 07:00:00	Kab. Blitar	Berawan
17/06/2021 07:00:00	Kota Batu	Berawan
17/06/2021 07:00:00	Kab. Bojonegoro	Berawan
17/06/2021 07:00:00	Kota Madiun	Cerah Berawan
17/06/2021 07:00:00	Kab. Pacitan	Berawan

Sidoarjo, 17 Juni 2021  
a.n. KAPUSDALOPS PB  
BPBD Prov. Jawa Timur  
Manager,



**DINO ANDALANANTO, S.Kom**  
NIPTTPK. 208-03061985-012019-1875


Operator,

1.



**ANDI RAKHMAD SULAKSANA, SE**  
NIPTTPK. 208 - 14051981 - 012012 - 3864

2.



**GANGSAR ARYO YUWONO**  
NIPTTPK. 208 - 19041978 - 012019 - 1900

3.



**TANGGUH KRIDO LAKSONO**