



**PEMERINTAH PROVINSI JAWA TIMUR**  
**BADAN PENANGGULANGAN BENCANA DAERAH**

Jl. Letjen S. Parman No. 55 Waru, Telp. (031) 8550222; Fax. (031) 8550101

**WARU – SIDOARJO**

Sidoarjo, 16 Juni 2021

Nomor : 360/ *1515* /208.1/2021  
Sifat : Penting  
Lampiran : -  
Perihal : Laporan Harian Bencana

Kepada  
Yth. Ibu Gubernur Jawa Timur


Di **SURABAYA**

Bersama ini disampaikan dengan hormat **Laporan Harian** PUSDALOPS PB BPBD Provinsi Jawa Timur kejadian bencana pada Tanggal 15 – 16 Juni 2021 pukul 07.00 WIB, berdasarkan pantauan petugas piket dan laporan dari BPBD Kabupaten / Kota se Jawa Timur sebagaimana terlampir.

Demikian untuk menjadi periksa.

An. KEPALA PELAKSANA  
BADAN PENANGGULANGAN BENCANA DAERAH  
PROVINSI JAWA TIMUR  
Sekretaris,  
u.b.

Kasubbag Umum dan Kepegawaian




**KEMAL FARUK, S.Sos**  
Penata Tk. I

NIP. 19671018 199803 1 008

TEMBUSAN :

- Yth. 1. Bp. Kepala BNPB di Jakarta  
2. Bp. Kepala Kepolisian Daerah Jawa Timur  
3. Bp. Wakil Gubernur Jawa Timur  
4. Bp. Sekretaris Daerah Prov. Jatim selaku Kepala ex officio BPBD Prov. Jatim  
5. Bp. Kepala Pelaksana BPBD Prov. Jatim



PEMERINTAH PROVINSI JAWA TIMUR  
BADAN PENANGGULANGAN BENCANA DAERAH

Jl. Letjen. S. Parman No. 55 Waru, Telp. (031) 8550222; Fax. (031) 8550101  
SIDOARJO – 61256

**LAPORAN HARIAN PUSDALOPS**

Dilaporkan kejadian alam dan bencana di wilayah Jawa Timur yang terjadi pada **Selasa – Rabu, 15 – 16 Juni 2021 pukul 07.00 s/d 07.00 WIB**. Informasi yang diperoleh Pusdalops BPBD Provinsi Jawa Timur, sebagai berikut :

**I. Kejadian Bencana**

Nihil.

**II. Kejadian Lain – Lain**

1. Kabupaten / : Pacitan Kabupaten  
Kota

Waktu : 2021-06-15 15:50:00

Tipe : Gempa Bumi

Kejadian

Lokasi : 46 km BaratDaya PACITAN-JATIM

Koordinat : -8.181399,111.069908

Cuaca : Berawan

Kronologi : Info Gempa Mag:3.3 SR 2021-Jun-15 15:50:28 WIB, Lok: 8.55 LS,110.85 BT  
(46 km BaratDaya PACITAN-JATIM), Kedlmn:96 Km ::BMKG-SJI

Meninggal : 0

Hilang : 0

Luka Berat : 0

Luka : 0

Ringan

Kerusakan : -

Kerugian : -

Upaya : Menyebarkan info gempa.

Sumber : BMKG-SJI

2. Kabupaten / : Jember Kabupaten

Kota

Waktu : 2021-06-15 15:00:00

Tipe : Angin Kencang

Kejadian

Lokasi : Dsn. Sumberangka RT 07 RW 03, Ds. Sukogidri, Kec. Ledokombo, Kab. Jember

Koordinat : -7.481779,114.003471

Cuaca : Hujan Lebat

Kronologi : Pada Hari Selasa Tgl 15 Juni 2021 Pukul 15.00 WIB telah terjadi hujan lebat disertai angin kencang yang mengakibatkan tumbangnya beberapa pohon mengenai kabel PLN dan atap rumah milik warga mengalami kerusakan.

Meninggal : 0

Hilang : 0

Luka Berat : 0

Luka : 0

Ringan

Kerusakan : - Pohon Tumbang : 1 unit  
- Rumah Rusak Ringan : 6 unit

Kerugian : -  
Upaya : - TRC BPBD Kab. Jember melakukan cek lokasi  
- TRC BPBD Kab. Jember berkoordinasi dengan perangkat desa setempat  
- TRC BPBD Kab. Jember, Satpol PP Kec. Ledokombo, Polsek Ledokombo, Koramil Ledokombo melakukan pembersihan dan pemotongan pohon disekitar lokasi  
- TRC BPBD Kab. Jember memberikan bantuan berupa sembako dan terpal  
Unsur yang terlibat :  
- BPBD Kab. Jember  
- Satpol PP Kec. Ledokombo  
- Polsek Ledokombo  
- Koramil Ledokombo  
- Pj Kades Sukogiri  
- Relawan 3/4  
- Warga

Sumber : Agen Bencana Kab. Jember

---

3. Kabupaten / : Lumajang Kabupaten  
Kota  
Waktu : 2021-06-15 14:25:00  
Tipe : Angin Kencang  
Kejadian  
Lokasi : Jl. Semeru, Ds. Banjarwaru, Kab. Lumajang  
Koordinat : -8.131724,113.192352  
Cuaca : Hujan Lebat  
Kronologi : Pada Hari Selasa Tgl 15 Juni 2021 Pukul 14.25 WIB di Jl. Semeru, Ds. Banjarwaru, Kab. Lumajang telah terjadi hujan lebat disertai angin yang menyebabkan beberapa pohon yang berada ditepi jalan tumbang. Pukul 14.30 WIB satu batang Pohon Jenis Kenari medel ± 30 Cm tumbang karena batang lapuk dan saat itu melintas motor Honda Supra Nopol N 6348 ZC yang dikendarai oleh Sdr. Nemo berboncengan dengan Sdri. Satupa, 50 Th, Islam alamat Dsn Sumberwadung RT 21 RW 24 Ds. Babakan Kec. Padang, Kab. Lumajang meninggal dunia di TKP. Pukul 15.00 WIB, Babinsa, TRC BPBD, DLH Kabupaten Lumajang dan Satlantas Polres Lumajang tiba dilokasi pohon tumbang kemudian langsung melakukan pembersihan dan pemotongan sehingga lalu lintas kembali normal.

Meninggal : 1  
Hilang : 0  
Luka Berat : 0  
Luka Ringan : 0  
Kerusakan : - Pohon tumbang : 1 unit  
- Motor Rusak Sedang : 1 unit

Kerugian : -  
Upaya : - TRC BPBD Kab. Lumajang melakukan cek lokasi  
- TRC BPBD Kab. Lumajang Babinsa, TRC BPBD, DLH Kabupaten Lumajang dan Satlantas Polres Kumajang melakukan pembersihan dan pemotongan pohon disekitar lokasi

Sumber : Agen Bencana Kab. Lumajang

---

### III. Pantauan Gunung Api di Wilayah Jawa Timur

Gunung api di wilayah Jawa Timur yang terpantau sebagai berikut:

1. Gunung Bromo : **WASPADA** (Level II) Sejak Tanggal 20 Oktober 2016
2. Gunung Semeru : **WASPADA** (Level II) Sejak Tanggal 02 Mei 2013
3. Gunung Raung : **WASPADA** (Level II) Sejak Tanggal 21 Januari 2021
4. Gunung Ijen : **NORMAL** (Level I) Sejak Tanggal 08 Agustus 2014
5. Gunung Kelud : **NORMAL** (Level I) Sejak Tanggal 07 Agustus 2014
6. Gunung Lamongan : **NORMAL** (Level I) Sejak Tanggal 19 April 2012
7. Gunung Arjuno – Welirang : **NORMAL** (Level I) Sejak Tahun 1995

### IV. Pantauan Titik Panas Wilayah Jawa Timur

Pantauan berdasarkan sensor **MODIS (Moderate Resolution Imaging Spectroradiometer)** dari Satelit Terra, Aqua, Suomi pada hari **Selasa – Rabu, 15 - 16 Juni 2021 pukul 07.00 s/d 07.00**

**WIB.** Dilaporkan sebagai berikut :

No.	Koordinat	Tanggal	Waktu (WIB)	Tingkat	Kecamatan	Kab/Kota	Keterangan
1.	-7.4487,112.25745	15-06-2021	00:57:17	Medium	Tembelang	Jombang	Pembakaran lahan
2.	-7.5565,112.40325	15-06-2021	00:06:06	Medium	Trowulan	Mojokerto	Pembakaran lahan
3.	-7.52687, 111.51741	15-06-2021	09:49:00	Medium	Kwadungan	Ngawi,	Pembakaran lahan

### V. Peringatan Dini Cuaca Wilayah Jawa Timur

**A. Peringatan Dini Cuaca Jawa Timur pada hari Selasa, 15 Juni 2021 Pukul 11.35 – 19.00 WIB** berpotensi terjadi Hujan Sedang – Lebat yang dapat disertai Kilat/Petir dan Angin Kencang terjadi sebanyak **7 (Tujuh)** kali peringatan (Prakirawan-BMKG Surabaya).

**B. Penyebaran informasi peringatan dini Jawa Timur :**

1. Menelepon Kabupaten/ Kota yang diperkirakan berpotensi terjadi hujan.
2. Menyebarkan informasi melalui Radio Komunikasi VHF BPBD Provinsi Jawa Timur pada freq 169.225 Mhz dan VHF RAPI pada freq 142.040 Mhz.
3. Menyebarkan informasi ke Kab/Kota melalui SMS Gateway BPBD Provinsi Jawa Timur dan melalui ponsel monitoring nomor 081231780000 dan Jejaring Sosial.

### VI. Prakiraan Cuaca Wilayah Jawa Timur

Prakiraan Cuaca Provinsi Jawa Timur pada **Rabu – Kamis, 16 – 17 Juni 2021 pukul 07.00 s/d 07.00 WIB.** Dilaporkan sebagai berikut :

- A.**
- **Pagi hari** : diprakirakan Cerah, Berawan, dan Hujan Ringan-Sedang..
  - **Siang-Sore hari** : diprakirakan Berawan, Hujan Ringan-Sedang, dan Hujan Lebat disertai Petir.
  - **Malam hari** : diprakirakan Cerah, Berawan, dan Hujan Ringan-Sedang.
  - **Dini hari** : diprakirakan Cerah, Berawan, Berkabut, dan Hujan Ringan-Sedang.

- **Suhu udara** : 14 - 35 °C

- **Kelembapan udara** : 50 - 100 %

- **Angin** : dominan dari Tenggara - Timur dengan kecepatan 05 - 30 km/jam

**B. Peringatan dini :**

**Waspadai** hujan intensitas sedang hingga lebat disertai petir dan angin kencang sesaat pada:

- **Siang-Sore hari** di wilayah Kab. Mojokerto, Jombang, Nganjuk, Kab. Madiun, Ngawi, Magetan, Pacitan, Trenggalek, Tulungagung, Kab. Blitar, Kab. Kediri, Kab. Malang, Kota Malang, Batu, Kab. Pasuruan, Kab. Probolinggo, Kota Probolinggo, Lumajang, Jember, Bondowoso, Situbondo dan Banyuwangi.

Sumber : **BMKG Stasiun Meteorologi Juanda**

## VII. Prakiraan Tinggi Gelombang

Prakiraan gelombang laut maksimum di wilayah Jawa Timur pada **Rabu – Kamis, 16 – 17 Juni 2021 pukul 07.00 s/d 07.00 WIB**. Dilaporkan sebagai berikut :

- A. Kondisi Sinoptik** : Hujan, arah angin dari Timur - Tenggara, kec. angin maksimum di L. Jawa bagian timur 17 knots dan S. Hindia selatan Jatim 18 knots. Tinggi gelombang di L. Jawa bagian timur antara 0.5-1.5 m dan di S. Hindia selatan Jatim antara 2.0-4.5 m.
- B. Peringatan** : Waspada tinggi gelombang lebih dari 2.5 m di Perairan selatan Jatim, S. Hindia selatan Jatim.

Sumber : BMKG Maritim Surabaya


## VIII. Komunikasi Radio

Berdasarkan monitoring dari Media Sosial (Facebook, WhatsApp & Telegram) dan Radio Pusdalops BPBD Provinsi Jawa Timur di Frekwensi HF 11.437.5, VHF 169.225 Mhz, dan VHF 142.040 MHz pada hari **Selasa – Rabu, 15 – 16 Juni 2021 pukul 07.00 s/d 07.00**. Dilaporkan sebagai berikut :

LOG SHEET		Tanggal : 15 - 16 Juni 2021
Operator : Bagus, Sahala & Ari		Hari : Selasa - Rabu
		STASIUN : PUSDALOPS BPBD JATIM
REKAP PERCAKAPAN		
Waktu	Pengirim	Percakapan
15/06/2021 07:00:00	Kab. Ponorogo	Cerah Berawan
15/06/2021 07:00:00	Kota Madiun	Berawan
15/06/2021 07:02:00	Kab. Trenggalek	Cerah
15/06/2021 07:10:00	Kab. Pacitan	Cerah Berawan
15/06/2021 07:10:00	Kab. Pamekasan	Cerah Berawan
15/06/2021 07:24:00	Kab. Gresik	Cerah Berawan
15/06/2021 07:30:00	Kab. Kediri	Cerah
15/06/2021 08:00:00	Kab. Ngawi	Cerah
15/06/2021 08:21:00	Kab. Lamongan	Cerah
15/06/2021 08:27:00	Kab. Magetan	Cerah
15/06/2021 08:35:00	Kab. Situbondo	Cerah Berawan
15/06/2021 08:59:00	Kab. Tuban	Cerah
15/06/2021 09:02:00	Kab. Sumenep	Cerah
15/06/2021 09:05:00	Kab. Sidoarjo	Cerah
15/06/2021 09:10:00	Kab. Trenggalek	Cerah
15/06/2021 09:37:00	Kab. Situbondo	Cerah
15/06/2021 09:41:00	Kab. Tulungagung	Cerah Berawan
15/06/2021 10:00:00	Kab. Nganjuk	Cerah
15/06/2021 12:03:00	Kab. Pacitan	Cerah Berawan
15/06/2021 12:05:00	Kab. Ponorogo	Cerah Berawan
15/06/2021 12:10:00	Kota Blitar	Cerah
15/06/2021 12:29:00	Kab. Bangkalan	Hujan Deras
15/06/2021 13:00:00	Kab. Situbondo	Cerah
15/06/2021 13:03:00	Kab. Sidoarjo	Cerah Berawan
15/06/2021 13:05:00	Kab. Bojonegoro	Hujan Ringan
15/06/2021 13:08:00	Kab. Tulungagung	Cerah
15/06/2021 13:16:00	Kab. Probolinggo	Cerah Berawan
15/06/2021 14:00:00	Kab. Pasuruan	Cerah Berawan
15/06/2021 14:28:00	Kab. Pamekasan	Cerah
15/06/2021 14:55:00	Kab. Jombang	Berawan
15/06/2021 14:55:00	Kota Blitar	Hujan Ringan
15/06/2021 15:00:00	Kab. Ngawi	Berawan
15/06/2021 15:00:00	Kab. Magetan	Berawan
15/06/2021 15:13:00	Kab. Sidoarjo	Berawan
15/06/2021 15:22:00	Kab. Magetan	Cerah Berawan
15/06/2021 16:00:00	Kab. Jombang	Cerah Berawan
15/06/2021 16:34:00	Kab. Magetan	Hujan Ringan
15/06/2021 16:52:00	Kab. Trenggalek	Hujan Sedang

15/06/2021 17:15:00	Kab. Pacitan	Berawan
15/06/2021 17:20:00	Kab. Gresik	Berawan
15/06/2021 17:22:00	Kab. Sumenep	Cerah
15/06/2021 17:58:00	Kab. Ponorogo	Berawan
15/06/2021 18:09:00	Kab. Sidoarjo	Hujan Deras
15/06/2021 18:14:00	Kab. Madiun	Hujan Ringan
15/06/2021 20:10:00	Kab. Lamongan	Cerah Berawan
15/06/2021 20:14:00	Kab. Trenggalek	Cerah
15/06/2021 20:19:00	Kab. TUBan	Berawan
15/06/2021 20:35:00	Kab. Pamekasan	Cerah Berawan
15/06/2021 20:55:00	Kota Madiun	Cerah Berawan
15/06/2021 21:00:00	Kota Pasuruan	Berawan
15/06/2021 21:30:00	Kota Batu	Berawan
15/06/2021 22:00:00	Kab. Nganjuk	Berawan
15/06/2021 22:00:00	Kab. Jombang	Hujan Ringan
15/06/2021 22:10:00	Kab. Ngawi	Cerah
15/06/2021 22:40:00	Kab. Tuban	Berawan
15/06/2021 22:56:00	Kab. Madiun	Hujan Ringan
15/06/2021 23:00:00	Kab. Banyuwangi	Berawan
15/06/2021 23:00:00	Kab. Magetan	Berawan
15/06/2021 23:07:00	Kab. Situbondo	Hujan Ringan
15/06/2021 23:58:00	Kab. Tuban	Hujan Ringan
15/06/2021 23:58:00	Kab. Ponorogo	Berawan
16/06/2021 00:15:00	Kab. Sidoarjo	Berawan
16/06/2021 04:00:00	Kab. Jombang	Hujan Ringan
16/06/2021 05:46:00	Kab. Ponorogo	Cerah
16/06/2021 05:59:00	Kota Madiun	Cerah Berawan
16/06/2021 06:01:00	Kab. Bondowoso	Berawan
16/06/2021 06:04:00	Kab. Malang	Cerah
16/06/2021 06:42:00	Kab. Madiun	Cerah
16/06/2021 06:43:00	Kab. Sidoarjo	Berawan
16/06/2021 06:45:00	Kab. Tuban	Cerah
16/06/2021 06:52:00	Kab. Trenggalek	Cerah
16/06/2021 07:00:00	Kab. Bojonegoro	Berawan
16/06/2021 07:00:00	Kab. Blitar	Berawan

Sidoarjo, 16 Juni 2021  
a.n. KAPUSDALOPS PB  
BPBD Prov. Jawa Timur  
Manager,



**DINO ANDALANANTO, S.Kom**

NIPTTPK. 208-03061985-012019-1875

Operator,

1.



**BAGUS MUKTI WIBOWO, S.Kom**

NIPTTPK. 208-05061987-012019-1855

2.



SAHALA MANATAP.S.T.

NIPTTPK. 208-30071982-062009-3877

3.



ARI HERLAMBA

