



**PEMERINTAH PROVINSI JAWA TIMUR**  
**BADAN PENANGGULANGAN BENCANA DAERAH**

Jl. Letjen S. Parman No. 55 Waru, Telp. (031) 8550222; Fax. (031) 8550101  
**WARU – SIDOARJO**

Sidoarjo, 15 Juni 2021

Nomor : 360/ **1508** /208.1/2021  
Sifat : Penting  
Lampiran : -  
Perihal : Laporan Harian Bencana

Kepada  
Yth. Ibu Gubernur Jawa Timur

Di **SURABAYA**

Bersama ini disampaikan dengan hormat **Laporan Harian** PUSDALOPS PB BPBD Provinsi Jawa Timur kejadian bencana pada Tanggal 14 – 15 Juni 2021 pukul 07.00 WIB, berdasarkan pantauan petugas piket dan laporan dari BPBD Kabupaten / Kota se Jawa Timur sebagaimana terlampir.

Demikian untuk menjadi periksa.

An. KEPALA PELAKSANA  
BADAN PENANGGULANGAN BENCANA DAERAH  
PROVINSI JAWA TIMUR  
Sekretaris,  
u.b.

Kasubbag Umum dan Kepegawaian

**KEMAL FARUK, S.Sos**

Penata Tk. I

NIP. 19671018 199803 1 008

TEMBUSAN :

- Yth. 1. Bp. Kepala BNPB di Jakarta  
2. Bp. Kepala Kepolisian Daerah Jawa Timur  
3. Bp. Wakil Gubernur Jawa Timur  
4. Bp. Sekretaris Daerah Prov. Jatim selaku Kepala ex officio BPBD Prov. Jatim  
5. Bp. Kepala Pelaksana BPBD Prov. Jatim



PEMERINTAH PROVINSI JAWA TIMUR  
BADAN PENANGGULANGAN BENCANA DAERAH

Jl. Letjen. S. Parman No. 55 Waru, Telp. (031) 8550222; Fax. (031) 8550101

SIDOARJO – 61256

**LAPORAN HARIAN PUSDALOPS**

Dilaporkan kejadian alam dan bencana di wilayah Jawa Timur yang terjadi pada **Senin – Selasa, 14 – 15 Juni 2021 pukul 07.00 s/d 07.00 WIB**. Informasi yang diperoleh Pusdalops BPBD Provinsi Jawa Timur, sebagai berikut :

**I. Kejadian Bencana**

Nihil.

**II. Kejadian Lain – Lain**

1. Kabupaten / : Kediri Kota  
Kota

Waktu : 2021-06-14 16:30:00

Tipe : Pohon Tumbang

Kejadian

Lokasi :

Koordinat : -7.817778,112.027443

Cuaca : Hujan Ringan

Kronologi : Mobil innova yang dikendarai Pak Gunawan (Warga Nganjuk) berjalan pelan lewat depan Taman Makam Pahlawan Kota Kediri. Saat melintas tiba-tiba pohon yang berada di depan Taman Makam Pahlawan yang berjenis glodok urang tumbang dan mengenai mobil Pak Gunawan.

Kondisi Terkini :

1. Pohon sudah dievakuasi dan ditepikan
2. Kondisi mobil mengalami kerusakan di bagian kap atas
3. Tidak ada korban luka maupun jiwa

Meninggal : 0

Hilang : 0

Luka Berat : 0

Luka : 0

Ringan

Kerusakan : - Mobil Rusak Sedang : 1 Unit

Kerugian : -

Upaya : - URC BPBD Kota Kediri, dan mendapat laporan pada pukul 16.30 WIB dan langsung menuju ke lokasi  
- Tim URC BPBD Kota Kediri dan agen bencana BPBD provinsi jatim wil. kota kediri tiba di lokasi pukul 16.35 WIB dan langsung melakukan assessment serta proses evakuasi pohon tumbang  
- Evakuasi pohon selesai pada pukul 16.57 WIB

Sumber : Agen Bencana Jatim Kota Kediri

**III. Pantauan Gunung Api di Wilayah Jawa Timur**

Gunung api di wilayah Jawa Timur yang terpantau sebagai berikut:

1. Gunung Bromo : **WASPADA** (Level II) Sejak Tanggal 20 Oktober 2016
2. Gunung Semeru : **WASPADA** (Level II) Sejak Tanggal 02 Mei 2013
3. Gunung Raung : **WASPADA** (Level II) Sejak Tanggal 21 Januari 2021
4. Gunung Ijen : **NORMAL** (Level I) Sejak Tanggal 08 Agustus 2014
5. Gunung Kelud : **NORMAL** (Level I) Sejak Tanggal 07 Agustus 2014
6. Gunung Lamongan : **NORMAL** (Level I) Sejak Tanggal 19 April 2012

7. Gunung Arjuno – Welirang : **NORMAL** (Level I) Sejak Tahun 1995

#### IV. Pantauan Titik Panas Wilayah Jawa Timur

Pantauan berdasarkan sensor **MODIS (Moderate Resolution Imaging Spectroradiometer)** dari Satelit Terra, Aqua, Suomi pada hari **Senin – Selasa, 14 - 15 Juni 2021** pukul **07.00 s/d 07.00 WIB**. Dilaporkan sebagai berikut :

No.	Koordinat	Tanggal	Waktu (WIB)	Tingkat	Kecamatan	Kab/Kota	Keterangan
1.	-7.4487,112.25745	15-06-2021	00:57:17	Medium	Tembelang	Jombang	Pembakaran lahan
2.	-7.5565,112.40325	15-06-2021	00:06:06	Medium	Trowulan	Mojokerto	Pembakaran lahan

#### V. Peringatan Dini Cuaca Wilayah Jawa Timur

A. **Peringatan Dini Cuaca Jawa Timur pada hari Senin, 14 Juni 2021 Pukul 11.40 – 15 Juni 2021 Pukul 06.40 WIB** berpotensi terjadi Hujan Sedang – Lebat yang dapat disertai Kilat/Petir dan Angin Kencang terjadi sebanyak **6 (Enam)** kali peringatan (Prakirawan-BMKG Surabaya).

B. **Penyebaran informasi peringatan dini Jawa Timur :**

1. Menelepon Kabupaten/ Kota yang diperkirakan berpotensi terjadi hujan.
2. Menyebarakan informasi melalui Radio Komunikasi VHF BPBD Provinsi Jawa Timur pada freq 169.225 Mhz dan VHF RAPI pada freq 142.040 Mhz.
3. Menyebarakan informasi ke Kab/Kota melalui SMS Gateway BPBD Provinsi Jawa Timur dan melalui ponsel monitoring nomor 081231780000 dan Jejaring Sosial.

#### VI. Prakiraan Cuaca Wilayah Jawa Timur

Prakiraan Cuaca Provinsi Jawa Timur pada **Selasa – Rabu, 15 – 16 Juni 2021** pukul **07.00 s/d 07.00 WIB**. Dilaporkan sebagai berikut :

- A.
- **Pagi hari** : diprakirakan Cerah, Berawan, dan Hujan Ringan-Sedang.
  - **Siang-Sore hari** : diprakirakan Cerah, Berawan, Hujan Ringan-Sedang, dan Hujan Lebat disertai Petir.
  - **Malam hari** : diprakirakan Cerah, Berawan, Berkabut, dan Hujan Ringan-Sedang.
  - **Dini hari** : diprakirakan Cerah, Berawan, dan Berkabut.
- **Suhu udara** : 13 - 33 °C
- **Kelembapan udara** : 55 - 100 %
- **Angin** : dominan dari Timur - Tenggara dengan kecepatan 05 - 30 km/jam
- B. **Peringatan dini** :
- Waspada** hujan intensitas sedang hingga lebat disertai petir dan angin kencang sesaat pada:
- **Siang-Sore hari** di wilayah Lumajang.

Sumber : *BMKG Stasiun Meteorologi Juanda*

#### VII. Prakiraan Tinggi Gelombang

Prakiraan gelombang laut maksimum di wilayah Jawa Timur pada **Selasa – Rabu, 15 – 16 Juni 2021** pukul **07.00 s/d 07.00 WIB**. Dilaporkan sebagai berikut :

- A. **Kondisi Sinoptik** : Berawan, arah angin dari Timur - Tenggara, kec. angin maksimum di L. Jawa bagian timur 19 knots dan S. Hindia selatan Jatim 20 knots. Tinggi gelombang di L. Jawa bagian timur antara 0.5-1.8 m dan di S. Hindia selatan Jatim antara 1.8-4.3 m.
- B. **Peringatan** : Waspada tinggi gelombang lebih dari 2.5 m di Perairan selatan Jatim, S. Hindia selatan Jatim.

Sumber : *BMKG Maritim Surabaya*

#### VIII. Komunikasi Radio


Berdasarkan monitoring dari Media Sosial (Facebook, WhatsApp & Telegram) dan Radio Pusdalops BPBD Provinsi Jawa Timur di Frekwensi HF 11.437.5, VHF 169.225 Mhz, dan VHF

142.040 MHz pada hari **Senin – Selasa, 14 – 15 Juni 2021** pukul **07.00 s/d 07.00**. Dilaporkan sebagai berikut :

LOG SHEET		Tanggal : 14 - 15 Juni 2021
Operator : Ali Rozaki, Irvan S & Jundan		Hari : Senin - Selasa
		STASIUN : PUSDALOPS BPBD JATIM
REKAP PERCAKAPAN		
Waktu	Pengirim	Percakapan
14/06/2021 07:04:00	Kab. Bojonegoro	Berawan
14/06/2021 07:04:00	Kota Batu	Cerah
14/06/2021 07:15:00	Kab. Pasuruan	Cerah Berawan
14/06/2021 07:17:00	Kab. Ponorogo	Cerah
14/06/2021 08:00:00	Kab. Magetan	Cerah
14/06/2021 08:11:00	Kab. Jombang	Cerah
14/06/2021 08:42:00	Kab. Situbondo	Cerah - Cerah Berawan
14/06/2021 09:57:00	Kota Pasuruan	Cerah Berawan
14/06/2021 10:00:00	Kab. Ponorogo	Cerah Berawan
14/06/2021 10:04:00	Kab. Nganjuk	Hujan Ringan
14/06/2021 10:13:00	Kab. Pamekasan	Cerah Berawan
14/06/2021 11:30:00	Kab. Gresik	Cerah Berawan - Hujan Ringan
14/06/2021 12:03:00	Kab. Bondowoso	Berawan
14/06/2021 12:30:00	Kab. Ponorogo	Cerah Berawan
14/06/2021 12:41:00	Kab. Pamekasan	Cerah
14/06/2021 13:07:00	Kab. Nganjuk	Cerah
14/06/2021 13:09:00	Kab. Situbondo	Cerah Berawan
14/06/2021 13:55:00	Kota Pasuruan	Cerah Berawan
14/06/2021 14:10:00	Kab. Trenggalek	Cerah Berawan
14/06/2021 14:35:00	Kota Malang	Cerah Berawan
14/06/2021 15:03:00	Kab. Magetan	Cerah
14/06/2021 16:08:00	Kab. Jombang	Cerah Berawan
14/06/2021 16:46:00	Kab. Ponorogo	Berawan - Hujan Ringan-Deras
14/06/2021 16:58:00	Kota Pasuruan	Cerah Berawan
14/06/2021 18:27:00	Kab. Tulungagung	Hujan Ringan
14/06/2021 18:30:00	Kab. Trenggalek	Berawan - Hujan Ringan-Sedang
14/06/2021 18:55:00	Kab. Bojonegoro	Berawan
14/06/2021 18:58:00	Kab. Jombang	Cerah Berawan
14/06/2021 18:59:00	Kab. Nganjuk	Cerah Berawan - Hujan Lebat
14/06/2021 19:00:00	Kab. Blitar	Cerah Berawan
14/06/2021 19:02:00	Kab. Madiun	Berawan
14/06/2021 19:27:00	Kab. Situbondo	Cerah - Cerah Berawan
14/06/2021 19:31:00	Kab. Probolinggo	Hujan Ringan - Deras
14/06/2021 19:31:00	Kab. Gresik	Cerah - Berawan
14/06/2021 20:05:00	Kota Batu	Berawan
14/06/2021 20:56:00	Kota Pasuruan	Berawan
14/06/2021 21:00:00	Kab. Mojokerto	Cerah Berawan
14/06/2021 21:00:00	Kab. Ponorogo	Cerah Berawan
14/06/2021 21:08:00	Kab. Ponorogo	Cerah
14/06/2021 21:44:00	Kab. Pamekasan	Cerah Berawan
14/06/2021 21:56:00	Kab. Nganjuk	Berawan
14/06/2021 22:07:00	Kab. Jombang	Cerah Berawan
14/06/2021 22:10:00	Kab. Trenggalek	Berawan - Hujan Ringan
14/06/2021 23:01:00	Kab. Magetan	Cerah
14/06/2021 23:01:00	Kab. Ponorogo	Cerah Berawan
15/06/2021 00:00:00	Kota Pasuruan	Cerah Berawan
15/06/2021 00:00:00	Kab. Mojokerto	Cerah Berawan
15/06/2021 01:00:00	Kab. Jombang	Cerah Berawan
15/06/2021 03:00:00	Kota Pasuruan	Cerah Berawan
15/06/2021 04:00:00	Kab. Jombang	Cerah Berawan
15/06/2021 06:01:00	Kab. Bondowoso	Berawan
15/06/2021 06:09:00	Kab. Mojokerto	Cerah Berawan - Berkabut
15/06/2021 06:46:00	Kab. Pacitan	Cerah Berawan
15/06/2021 06:59:00	Kab. Gresik	Cerah - Berawan

15/06/2021 06:59:00	Kota Pasuruan	Cerah Berawan
15/06/2021 07:00:00	Kab. Ponorogo	Cerah Berawan
15/06/2021 07:00:00	Kota Madiun	Berawan

Sidoarjo, 15 Juni 2021  
a.n. KAPUSDALOPS PB  
BPBD Prov. Jawa Timur  
Manager,




**DINO ANDALANANTO, S.Kom**

NIPTTPK. 208-03061985-012019-1875

Operator,

1.



**MUHAMMAD ALI ROZAKI**

NIPTTPK. 208-10021980-012019-1944


2.



**IRVAN SETYANUDIN**

NIPTTPK. 208-01011976-022012-3876

3.



**KANIZ EL JUNDAN**