



**PEMERINTAH PROVINSI JAWA TIMUR**  
**BADAN PENANGGULANGAN BENCANA DAERAH**

Jl. Letjen S. Parman No. 55 Waru, Telp. (031) 8550222; Fax. (031) 8550101

**WARU – SIDOARJO**

Sidoarjo, 12 Juni 2021

Nomor : 360/ ~~1498~~ /208.1/2021  
Sifat : Penting  
Lampiran : -  
Perihal : Laporan Harian Bencana

Kepada  
Yth. Ibu Gubernur Jawa Timur

Di **SURABAYA**

Bersama ini disampaikan dengan hormat **Laporan Harian** PUSDALOPS PB BPBD Provinsi Jawa Timur kejadian bencana pada Tanggal 11 – 12 Juni 2021 pukul 07.00 WIB, berdasarkan pantauan petugas piket dan laporan dari BPBD Kabupaten / Kota se Jawa Timur sebagaimana terlampir.

Demikian untuk menjadi periksa.

An. KEPALA PELAKSANA  
BADAN PENANGGULANGAN BENCANA DAERAH  
PROVINSI JAWA TIMUR  
Sekretaris,  
u.b.

Kasubbag Umum dan Kepegawaian

  
**KEMAL FARUK, S.Sos**

Penata Tk. I

NIP. 19671018 199803 1 008

TEMBUSAN :

- Yth. 1. Bp. Kepala BNPB di Jakarta
  2. Bp. Kepala Kepolisian Daerah Jawa Timur
  3. Bp. Wakil Gubernur Jawa Timur
  4. Bp. Sekretaris Daerah Prov. Jatim selaku Kepala ex officio BPBD Prov. Jatim
  5. Bp. Kepala Pelaksana BPBD Prov. Jatim
-



PEMERINTAH PROVINSI JAWA TIMUR  
BADAN PENANGGULANGAN BENCANA DAERAH

Jl. Letjen. S. Parman No. 55 Waru, Telp. (031) 8550222; Fax. (031) 8550101  
SIDOARJO – 61256

LAPORAN HARIAN PUSDALOPS

Dilaporkan kejadian alam dan bencana di wilayah Jawa Timur yang terjadi pada **Jum`at – Sabtu, 11 - 12 Juni 2021 pukul 07.00 s/d 07.00 WIB**. Informasi yang diperoleh PUSDALOPS BPBD Provinsi Jawa Timur, sebagai berikut :

I. **Kejadian Bencana**

Nihil

II. **Kejadian Lain – Lain**

Nihil

III. **Pantauan Gunung Api di Wilayah Jawa Timur**

Gunung api di wilayah Jawa Timur yang terpantau sebagai berikut:

1. Gunung Bromo : **WASPADA** (Level II) Sejak Tanggal 20 Oktober 2016
2. Gunung Semeru : **WASPADA** (Level II) Sejak Tanggal 02 Mei 2013
3. Gunung Raung : **WASPADA** (Level II) Sejak Tanggal 21 Januari 2021
4. Gunung Ijen : **NORMAL** (Level I) Sejak Tanggal 08 Agustus 2014
5. Gunung Kelud : **NORMAL** (Level I) Sejak Tanggal 07 Agustus 2014
6. Gunung Lamongan : **NORMAL** (Level I) Sejak Tanggal 19 April 2012
7. Gunung Arjuno – Welirang : **NORMAL** (Level I) Sejak Tahun 1995

IV. **Pantauan Titik Panas Wilayah Jawa Timur**

Pantauan berdasarkan sensor **MODIS (Moderate Resolution Imaging Spectroradiometer)** dari Satelit Terra, Aqua, Suomi pada hari **Jum`at – Sabtu, 11 - 12 Juni 2021 pukul 07.00 s/d 07.00 WIB**. Dilaporkan sebagai berikut :

No.	Koordinat	Tanggal	Waktu (WIB)	Tingkat	Kecamatan	Kab/Kota	Keterangan
1.	-8.35736, 114.03505	2021-06-11	13:11:35	Medium	Glenmore	Banyuwangi	Pertanian Tebu
2.	-7.38791, 111.41785	2021-06-11	13:11:35	Medium	Pitu	Ngawi	Pertanian Tebu
3.	-8.14512 113.31252	2021-06-11	13:11:35	Medium	Jati Roto	Lumajang	Pertanian Tebu

V. **Peringatan Dini Cuaca Wilayah Jawa Timur**

A. **Peringatan Dini Cuaca Jawa Timur pada hari Jum`at, 11 Juni 2021 Pukul 15.23 – 22.20 WIB** berpotensi terjadi Hujan Sedang – Lebat yang dapat disertai Kilat/Petir dan Angin Kencang terjadi sebanyak **4 (Empat)** kali peringatan (Prakirawan-BMKG Surabaya).

B. **Penyebaran informasi peringatan dini Jawa Timur :**

1. Menelepon Kabupaten/ Kota yang diperkirakan berpotensi terjadi hujan.
2. Menyebarkan informasi melalui Radio Komunikasi VHF BPBD Provinsi Jawa Timur pada freq 169.225 Mhz dan VHF RAPI pada freq 142.040 Mhz.
3. Menyebarkan informasi ke Kab/Kota melalui SMS Gateway BPBD Provinsi Jawa Timur dan melalui ponsel monitoring nomor 081231780000 dan Jejaring Sosial.

VI. **Prakiraan Cuaca Wilayah Jawa Timur**

Prakiraan Cuaca Provinsi Jawa Timur pada **Sabtu - Minggu , 12 – 13 Juni 2021 pukul 07.00 s/d 07.00 WIB**. Dilaporkan sebagai berikut :

- A.
- Pagi hari : diprakirakan Cerah, Berawan, Berkabut, dan Hujan Ringan-Sedang.
  - Siang-Sore hari : diprakirakan Cerah, Berawan, dan Hujan Ringan-Sedang.
  - Malam hari : diprakirakan Cerah, Berawan, dan Hujan Ringan-Sedang.
  - Dini hari : diprakirakan Cerah, Berawan, Berkabut, dan Hujan Ringan-Sedang.

- Suhu udara : 15 - 34 °C
- Kelembapan udara : 55 - 100 %
- Angin : dominan dari Tenggara - Timur dengan kecepatan 05 - 30 km/jam

**B. Peringatan dini :**  
NIHIL

Sumber : BMKG Stasiun Meteorologi Juanda

**VII. Prakiraan Tinggi Gelombang**

Prakiraan gelombang laut maksimum di wilayah Jawa Timur pada **Sabtu - Minggu , 12 – 13 Juni 2021 pukul 07.00 s/d 07.00 WIB**. Dilaporkan sebagai berikut :

- A. Kondisi Sinoptik :** Berawan, arah angin dari Timur - Tenggara, kec. angin maksimum di L. Jawa bagian timur dan S. Hindia selatan Jatim 16 knots. Tinggi gelombang di L. Jawa bagian timur antara 0.5-1.5 m dan di S. Hindia selatan Jatim antara 1.5-3.3 m.
- B. Peringatan :** Waspada tinggi gelombang lebih dari 2.5 m di S. Hindia selatan Jatim.

Sumber : BMKG Maritim Surabaya


**VIII. Komunikasi Radio**

Berdasarkan monitoring dari Media Sosial (Facebook, WhatsApp & Telegram) dan Radio PUSDALOPS BPBD Provinsi Jawa Timur di Frekwensi HF 11.437.5, VHF 169.225 Mhz, dan VHF 142.040 MHz pada hari **Jum`at – Sabtu, 11 - 12 Juni 2021 pukul 07.00 s/d 07.00**. Dilaporkan sebagai berikut :

LOG SHEET		Tanggal : 11 - 12 Juni 2021
Operator : Bagus, Sahal & Ari		Hari : Jum`at - Sabtu
		STASIUN : PUSDALOPS BPBD JATIM
REKAP PERCAKAPAN		
Waktu	Pengirim	Percakapan
12/06/2021 07:00:00	Kab. Ponorogo	Berawan
12/06/2021 07:00:00	Kab. Bojonegoro	Cerah Berawan
12/06/2021 06:59:00	Kota Pasuruan	Cerah Berawan
12/06/2021 06:48:00	Kab. Pasuruan	Cerah
12/06/2021 06:46:00	Kab. Ngawi	Berawan
12/06/2021 06:22:00	Kab. Bondowoso	Berawan
12/06/2021 06:17:00	Kab. Sidoarjo	Berawan
12/06/2021 01:02:00	Kab. Jombang	Hujan
12/06/2021 00:00:00	Kota Pasuruan	Berawan
11/06/2021 23:45:00	Kab. Ponorogo	Berawan
11/06/2021 23:45:00	Kab. Ponorogo	Berawan
11/06/2021 23:32:00	Kab. Sidoarjo	Hujan Sedang
11/06/2021 23:00:00	Kab. Kediri	Hujan Ringan
11/06/2021 22:15:00	Kab. Gresik	Cerah
11/06/2021 22:15:00	Kab. Tuban	Berawan
11/06/2021 22:15:00	Kab. Pamekasan	Cerah
11/06/2021 22:14:00	Kab. Magetan	Hujan Ringan
11/06/2021 21:50:00	Kab. Ngawi	Berawan
11/06/2021 21:42:00	Kab. Jombang	Berawan
11/06/2021 21:40:00	Kab. Situbondo	Cerah
11/06/2021 20:49:00	Kab. Bondowoso	Cerah
11/06/2021 20:32:00	Kab. Lumajang	Cerah Berawan
11/06/2021 19:25:00	Kota Blitar	Cerah Berawan
11/06/2021 19:11:00	Kab. Malang	Hujan Ringan

11/06/2021 19:02:00	Kab. Lamongan	Cerah
11/06/2021 19:00:00	Kab. Kediri	Berawan
11/06/2021 18:38:00	Kab. Tuban	Cerah Berawan
11/06/2021 18:24:00	Kab. Sumenep	Cerah
11/06/2021 18:18:00	Kab. Madiun	Hujan Ringan
11/06/2021 18:18:00	Kab. Nganjuk	Hujan Ringan
11/06/2021 18:15:00	Kota Madiun	Hujan Sedang
11/06/2021 18:15:00	Kab. Ponorogo	Cerah Berawan
11/06/2021 17:35:00	Kota Batu	Berawan
11/06/2021 17:32:00	Kab. Bojonegoro	Hujan Ringan
11/06/2021 17:30:00	Kota Probolinggo	Berawan
11/06/2021 17:25:00	Kab. Pacitan	Cerah Berawan
11/06/2021 17:05:00	Kab. Gresik	Cerah
11/06/2021 17:00:00	Kota Pasuruan	Cerah
11/06/2021 16:02:00	Kab. Ponorogo	Cerah
11/06/2021 16:00:00	Kab. Jombang	Berawan
11/06/2021 15:15:00	Kab. Trenggalek	Cerah Berawan
11/06/2021 15:04:00	Kab. Mojokerto	Cerah
11/06/2021 15:02:00	Kab. Magetan	Cerah
11/06/2021 15:00:00	Kab. Gresik	Cerah Berawan
11/06/2021 14:02:00	Kab. Tuban	Cerah
11/06/2021 13:57:00	Kab. Situbondo	Cerah Berawan
11/06/2021 13:57:00	Kota Pasuruan	Cerah Berawan
11/06/2021 13:52:00	Kab. Ponorogo	Cerah
11/06/2021 13:30:00	Kab. Pamekasan	Cerah Berawan
11/06/2021 13:15:00	Kab. Nganjuk	Cerah
11/06/2021 12:57:00	Kab. Jombang	Cerah Berawan
11/06/2021 12:09:00	Kota Batu	Cerah
11/06/2021 12:08:00	Kab. Pamekasan	Cerah
11/06/2021 11:59:00	Kab. Mojokerto	Cerah
11/06/2021 11:54:00	Kab. Trenggalek	Cerah Berawan
11/06/2021 10:39:00	Kota Madiun	Cerah
11/06/2021 10:28:00	Kab. Ponorogo	Cerah
11/06/2021 10:01:00	Kab. Nganjuk	Cerah
11/06/2021 09:58:00	Kab. Jombang	Berawan
11/06/2021 09:33:00	Kab. Ponorogo	Cerah
11/06/2021 09:08:00	Kab. Jember	Cerah
11/06/2021 09:00:00	Kab. Mojokerto	Cerah
11/06/2021 08:21:00	Kab. Trenggalek	Berawan
11/06/2021 08:18:00	Kab. Situbondo	Cerah Berawan
11/06/2021 08:17:00	Kab. Pacitan	Cerah Berawan
11/06/2021 08:05:00	Kab. Magetan	Cerah
11/06/2021 07:44:00	Kab. Ngawi	Cerah
11/06/2021 07:30:00	Kab. Probolinggo	Cerah
11/06/2021 07:22:00	Kab. Jombang	Cerah Berawan
11/06/2021 07:09:00	Kab. Gresik	Cerah
11/06/2021 07:05:00	Kab. Banyuwangi	Cerah Berawan
11/06/2021 07:04:00	Kab. Bojonegoro	Berawan
11/06/2021 07:03:00	Kab. Blitar	Cerah Berawan
11/06/2021 07:02:00	Kab. Madiun	Cerah


Sidoarjo, 12 Juni 2021  
a.n. KAPUSDALOPS PB  
BPBD Prov. Jawa Timur  
Manager,



**DINO ANDALANANTO, S.Kom**  
NIPTTPK. 208-03061985-012019-1875


Operator,

1.



**BAGUS MUKTI WIBOWO, S.Kom**  
NIPTTPK. 208-05061987-012019-1855

2.



**SAHALA MANATAP.S.T.**  
NIPTTPK. 208-30071982-062009-3877

3.



**ARI HERLAMBANG**