



PEMERINTAH PROVINSI JAWA TIMUR
BADAN PENANGGULANGAN BENCANA DAERAH

Jl. Letjen S. Parman No. 55 Waru, Telp. (031) 8550222; Fax. (031) 8550101
WARU – SIDOARJO

Sidoarjo, 11 Juni 2021

Nomor : 360/1496/208.1/2021
Sifat : Penting
Lampiran : -
Perihal : Laporan Harian Bencana

Kepada
Yth. Ibu Gubernur Jawa Timur

Di **SURABAYA**

Bersama ini disampaikan dengan hormat **Laporan Harian** PUSDALOPS PB BPBD Provinsi Jawa Timur kejadian bencana pada Tanggal 10 – 11 Juni 2021 pukul 07.00 WIB, berdasarkan pantauan petugas piket dan laporan dari BPBD Kabupaten / Kota se Jawa Timur sebagaimana terlampir.

Demikian untuk menjadi periksa.

An. KEPALA PELAKSANA
BADAN PENANGGULANGAN BENCANA DAERAH
PROVINSI JAWA TIMUR
Sekretaris,




ERWIN INDRA WIDJAJA, SE, M.AP

Pembina TK I

NIP. 19690823 199003 1 008

TEMBUSAN :

- Yth. 1. Bp. Kepala BNPB di Jakarta
2. Bp. Kepala Kepolisian Daerah Jawa Timur
3. Bp. Wakil Gubernur Jawa Timur
4. Bp. Sekretaris Daerah Prov. Jatim selaku Kepala ex officio BPBD Prov. Jatim
5. Bp. Kepala Pelaksana BPBD Prov. Jatim
-



PEMERINTAH PROVINSI JAWA TIMUR
BADAN PENANGGULANGAN BENCANA DAERAH

Jl. Letjen. S. Parman No. 55 Waru, Telp. (031) 8550222; Fax. (031) 8550101
SIDOARJO – 61256

LAPORAN HARIAN PUSDALOPS

Dilaporkan kejadian alam dan bencana di wilayah Jawa Timur yang terjadi pada **Kamis – Jumat, 10 - 11 Juni 2021 pukul 07.00 s/d 07.00 WIB**. Informasi yang diperoleh Pusdalops BPBD Provinsi Jawa Timur, sebagai berikut :

I. **Kejadian Bencana**

Nihil

II. **Kejadian Lain – Lain**

1. Kabupaten / : Jombang Kabupaten

Kota

Waktu : 2021-06-10 18:30:00

Tipe : Pohon Tumbang

Kejadian

Lokasi : Jln. Basuki Rahmat, Jabon, Jombang

Koordinat : -7.564410,112.215874

Cuaca : Berawan

Kronologi : Pada hari Kamis, 10 Juni 2021 Pukul 18.30 WIB ada pohon tumbang yang disebabkan akar pohon kurang kuat dan menutup seluruh badan jalan dan membuat kemacetan. Pohon tumbang berhasil dievakuasi pada pukul 21.30 WIB

Meninggal : 0

Hilang : 0

Luka Berat : 0

Luka : 0

Ringan

Kerusakan : - Pohon tumbang : 1 Unit

Kerugian : -

Upaya : - BPBD Kab. Jombang datang ke lokasi kejadian dan melakukan pemotongan dan evakuasi pohon tumbang
- Melakukan koordinasi dengan Satlantas Polres Jombang untuk pengalihan arus
- Melakukan koordinasi dengan LH Provinsi

Sumber : Agen Bencana Jatim Kab. Jombang

III. **Pantauan Gunung Api di Wilayah Jawa Timur**

Gunung api di wilayah Jawa Timur yang terpantau sebagai berikut:

1. Gunung Bromo : **WASPADA** (Level II) Sejak Tanggal 20 Oktober 2016
2. Gunung Semeru : **WASPADA** (Level II) Sejak Tanggal 02 Mei 2013
3. Gunung Raung : **WASPADA** (Level II) Sejak Tanggal 21 Januari 2021
4. Gunung Ijen : **NORMAL** (Level I) Sejak Tanggal 08 Agustus 2014
5. Gunung Kelud : **NORMAL** (Level I) Sejak Tanggal 07 Agustus 2014
6. Gunung Lamongan : **NORMAL** (Level I) Sejak Tanggal 19 April 2012
7. Gunung Arjuno – Welirang : **NORMAL** (Level I) Sejak Tahun 1995

IV. **Pantauan Titik Panas Wilayah Jawa Timur**

Pantauan berdasarkan sensor **MODIS (Moderate Resolution Imaging Spectroradiometer)** dari Satelit Terra, Aqua, Suomi pada hari **Kamis – Jumat, 10 - 11 Juni 2021 pukul 07.00 s/d 07.00 WIB**. Dilaporkan sebagai berikut :

No.	Koordinat	Tanggal	Waktu (WIB)	Tingkat	Kecamatan	Kab/Kota	Keterangan
-----	-----------	---------	-------------	---------	-----------	----------	------------

1.	-7.96538, 113.80666	2021-06-10	09:31:00	Medium	Bondowoso	Bondowoso	Persawahan
2.	-7.66922, 111.89239	2021-06-10	12:37:55	Medium	Loceret	Nganjuk	Persawahan
3.	-7.67061, 111.89365	2021-06-10	13 30:31	Medium	Loceret	Nganjuk	Persawahan
4.	-8.37552, 113.49837	2021-06-10	13 30:31	Medium	Wuluhan	Jember	Persawahan

V. Peringatan Dini Cuaca Wilayah Jawa Timur

A. **Peringatan Dini Cuaca Jawa Timur pada hari Rabu, 09 Juni 2021 Pukul 11.30 – 18.40 WIB** berpotensi terjadi Hujan Sedang – Lebat yang dapat disertai Kilat/Petir dan Angin Kencang terjadi sebanyak **4 (Empat)** kali peringatan (Prakirawan-BMKG Surabaya).

B. **Penyebaran informasi peringatan dini Jawa Timur :**

1. Menelepon Kabupaten/ Kota yang diperkirakan berpotensi terjadi hujan.
2. Menyebarakan informasi melalui Radio Komunikasi VHF BPBD Provinsi Jawa Timur pada freq 169.225 Mhz dan VHF RAPI pada freq 142.040 Mhz.
3. Menyebarakan informasi ke Kab/Kota melalui SMS Gateway BPBD Provinsi Jawa Timur dan melalui ponsel monitoring nomor 081231780000 dan Jejaring Sosial.

VI. Prakiraan Cuaca Wilayah Jawa Timur

Prakiraan Cuaca Provinsi Jawa Timur pada **Jumat - Sabtu , 11 – 12 Juni 2021 pukul 07.00 s/d 07.00 WIB**. Dilaporkan sebagai berikut :

- A.
- Pagi hari : diperkirakan Cerah, Berawan, Berkabut, dan Hujan Ringan-Sedang.
 - Siang-Sore hari : diperkirakan Cerah, Berawan, dan Hujan Ringan-Sedang.
 - Malam hari : diperkirakan Cerah, Berawan, dan Hujan Ringan-Sedang.
 - Dini hari : diperkirakan Cerah, Berawan, Berkabut, dan Hujan Ringan-Sedang.

- Suhu udara : 15 - 34 °C

- Kelembapan udara : 55 - 100 %

- Angin : dominan dari Tenggara - Timur dengan kecepatan 05 - 30 km/jam

B. **Peringatan dini :**

NIHIL

Sumber : BMKG Stasiun Meteorologi Juanda

VII. Prakiraan Tinggi Gelombang

Prakiraan gelombang laut maksimum di wilayah Jawa Timur pada **Jumat - Sabtu , 11 – 12 Juni 2021 pukul 07.00 s/d 07.00 WIB**. Dilaporkan sebagai berikut :

A. **Kondisi Sinoptik :** Berawan, arah angin dari Timur - Tenggara, kec. angin maksimum di L. Jawa bagian timur dan S. Hindia selatan Jatim 16 knots. Tinggi gelombang di L. Jawa bagian timur antara 0.5-1.5 m dan di S. Hindia selatan Jatim antara 1.5-3.3 m.

B. **Peringatan :** Waspada tinggi gelombang lebih dari 2.5 m di S. Hindia selatan Jatim.

Sumber : BMKG Maritim Surabaya

VIII. Komunikasi Radio


Berdasarkan monitoring dari Media Sosial (Facebook, WhatsApp & Telegram) dan Radio PUSDALOPS BPBD Provinsi Jawa Timur di Frekwensi HF 11.437.5, VHF 169.225 Mhz, dan VHF 142.040 MHz pada hari **Kamis – Jumat, 10 - 11 Juni 2021 pukul 07.00 s/d 07.00**. Dilaporkan sebagai berikut :

LOG SHEET		Tanggal : 10 - 11 Juni 2021
		Hari : Kamis - Jumat
Operator : Ali Rozaki, Irvan S & Jundan		STASIUN : PUSDALOPS BPBD JATIM
REKAP PERCAKAPAN		
Waktu	Pengirim	Percakapan

10/06/2021 07:00:00	Kab. Ponorogo	Cerah Berawan
10/06/2021 07:00:00	Kab. Nganjuk	Cerah Berawan - Hujan Ringan
10/06/2021 07:00:00	Kab. Madiun	Cerah
10/06/2021 07:04:00	Kab. Bojonegoro	Cerah Berawan
10/06/2021 07:05:00	Kab. Gresik	Cerah
10/06/2021 07:05:00	Kab. Banyuwangi	Berawan - Hujan
10/06/2021 07:06:00	Kab. Blitar	Cerah Berawan
10/06/2021 07:09:00	Kab. Situbondo	Cerah - Cerah Berawan
10/06/2021 07:17:00	Kab. Sidoarjo	Cerah
10/06/2021 07:26:00	Kab. Ngawi	Cerah
10/06/2021 07:29:00	Kab. Kediri	Berawan
10/06/2021 07:29:00	Kab. Tulungagung	Cerah Berawan
10/06/2021 07:30:00	Kab. Probolinggo	Cerah
10/06/2021 07:42:00	Kab. Ponorogo	Cerah
10/06/2021 07:47:00	Kota Blitar	Cerah Berawan
10/06/2021 07:55:00	Kab. Malang	Cerah Berawan
10/06/2021 07:59:00	Kota Batu	Cerah Berawan
10/06/2021 08:00:00	Kab. Magetan	Cerah Berawan
10/06/2021 08:02:00	Kab. Pamekasan	Cerah Berawan
10/06/2021 08:37:00	Kab. Jember	Cerah Berawan
10/06/2021 08:47:00	Kab. Bondowoso	Cerah Berawan
10/06/2021 09:27:00	Kab. Sumenep	Berawan
10/06/2021 09:29:00	Kab. Lamongan	Cerah
10/06/2021 10:02:00	Kota Pasuruan	Cerah
10/06/2021 10:16:00	Kab. Jombang	Cerah Berawan
10/06/2021 11:01:00	Kab. Gresik	Cerah Berawan
10/06/2021 11:02:00	Kab. Magetan	Cerah - Berawan
10/06/2021 11:03:00	Kab. Mojokerto	Cerah
10/06/2021 11:19:00	Kab. Probolinggo	Cerah
10/06/2021 11:24:00	Kab. Pamekasan	Cerah Berawan
10/06/2021 11:38:00	Kab. Madiun	Cerah Berawan
10/06/2021 11:44:00	Kab. Situbondo	Cerah
10/06/2021 11:50:00	Kab. Malang	Cerah Berawan
10/06/2021 11:50:00	Kab. Sidoarjo	Cerah
10/06/2021 11:53:00	Kota Batu	Cerah Berawan
10/06/2021 11:57:00	Kota Blitar	Cerah
10/06/2021 11:57:00	Kab. Pasuruan	Cerah Berawan
10/06/2021 11:58:00	Kab. Trenggalek	Cerah Berawan
10/06/2021 12:00:00	Kab. Tuban	Cerah
10/06/2021 12:10:00	Kab. Tulungagung	Cerah
10/06/2021 12:34:00	Kab. Ponorogo	Cerah
10/06/2021 13:00:00	Kota Malang	Cerah - Berawan
10/06/2021 13:01:00	Kab. Nganjuk	Hujan Ringan
10/06/2021 13:47:00	Kab. Malang	Hujan Sedang
10/06/2021 14:00:00	Kota Pasuruan	Cerah
10/06/2021 14:23:00	Kab. Bangkalan	Hujan Sedang
10/06/2021 14:31:00	Kab. Probolinggo	Cerah Berawan
10/06/2021 14:39:00	Kab. Madiun	Cerah Berawan
10/06/2021 14:40:00	Kab. Sidoarjo	Cerah
10/06/2021 14:53:00	Kab. Jombang	Cerah
10/06/2021 15:00:00	Kab. Mojokerto	Cerah - Cerah Berawan
10/06/2021 15:00:00	Kab. Gresik	Cerah Berawan
10/06/2021 15:14:00	Kab. Kediri	Berawan
10/06/2021 15:28:00	Kab. Magetan	Cerah - Cerah Berawan
10/06/2021 15:59:00	Kab. Jombang	Berawan
10/06/2021 16:57:00	Kota Pasuruan	Berawan
10/06/2021 17:34:00	Kab. Ngawi	Hujan
10/06/2021 17:35:00	Kota Batu	Berawan
10/06/2021 17:36:00	Kab. Malang	Hujan Ringan
10/06/2021 17:37:00	Kab. Sumenep	Cerah
10/06/2021 17:37:00	Kab. Tuban	Cerah

10/06/2021 17:37:00	Kota Malang	Berawan
10/06/2021 17:46:00	Kota Madiun	Berawan
10/06/2021 17:48:00	Kab. Pamekasan	Cerah Berawan
10/06/2021 18:12:00	Kab. Madiun	Cerah
10/06/2021 18:26:00	Kab. Sidoarjo	Cerah
10/06/2021 18:59:00	Kab. Bojonegoro	Hujan Sedang
10/06/2021 19:00:00	Kab. Gresik	Cerah
10/06/2021 19:00:00	Kab. Nganjuk	Cerah Berawan - Hujan Sedang
10/06/2021 19:02:00	Kab. Blitar	Berawan
10/06/2021 19:03:00	Kota Blitar	Cerah Berawan
10/06/2021 19:12:00	Kab. Situbondo	Cerah
10/06/2021 19:30:00	Kab. Probolinggo	Hujan Ringan - Sedang
10/06/2021 19:46:00	Kab. Lamongan	Cerah
10/06/2021 19:57:00	Kab. Bangkalan	Cerah Berawan
10/06/2021 20:00:00	Kab. Bojonegoro	Hujan
10/06/2021 20:16:00	Kota Batu	Berawan
10/06/2021 20:26:00	Kab. Probolinggo	Cerah
10/06/2021 20:37:00	Kab. Trenggalek	Cerah
10/06/2021 20:40:00	Kab. Nganjuk	Cerah Berawan
10/06/2021 20:43:00	Kab. Tuban	Cerah
10/06/2021 20:59:00	Kota Pasuruan	Cerah Berawan
10/06/2021 21:22:00	Kab. Ngawi	Berawan - Hujan Ringan
10/06/2021 21:23:00	Kota Blitar	Berawan
10/06/2021 21:51:00	Kab. Pamekasan	Cerah Berawan
10/06/2021 22:12:00	Kab. Nganjuk	Berawan
10/06/2021 23:00:00	Kab. Banyuwangi	Cerah - Cerah Berawan
10/06/2021 23:08:00	Kab. Magetan	Berawan - Hujan Ringan
10/06/2021 23:43:00	Kab. Ponorogo	Cerah Berawan - Berawan
11/06/2021 00:01:00	Kota Pasuruan	Cerah Berawan
11/06/2021 00:01:00	Kota Kediri	Cerah
11/06/2021 00:39:00	Kab. Magetan	Cerah Berawan
11/06/2021 01:01:00	Kab. Jombang	Berawan
11/06/2021 02:29:00	Kab. Sidoarjo	Berawan
11/06/2021 02:56:00	Kota Pasuruan	Cerah Berawan
11/06/2021 05:10:00	Kab. Jombang	Berawan
11/06/2021 06:13:00	Kab. Bondowoso	Berawan
11/06/2021 06:15:00	Kab. Bojonegoro	Berawan
11/06/2021 06:25:00	Kab. Ponorogo	Cerah Berawan
11/06/2021 06:35:00	Kab. Trenggalek	Cerah
11/06/2021 06:41:00	Kab. Tulungagung	Berawan
11/06/2021 06:42:00	Kab. Tuban	Cerah Berawan
11/06/2021 06:43:00	Kab. Malang	Berawan
11/06/2021 06:43:00	Kab. Madiun	Cerah Berawan
11/06/2021 06:48:00	Kota Batu	Cerah
11/06/2021 06:55:00	Kota Pasuruan	Cerah Berawan
11/06/2021 07:00:00	Kab. Nganjuk	Cerah Berawan
11/06/2021 07:00:00	Kab. Ponorogo	Berawan


Sidoarjo, 11 Juni 2021
a.n. KAPUSDALOPS PB
BPBD Prov. Jawa Timur
Manager,



DINO ANDALANANTO, S.Kom
NIPTTPK. 208-03061985-012019-1875

Operator,

1.



MUHAMMAD ALI ROZAKI

NIPTTPK. 208-10021980-012019-1944

2.



IRVAN SETYANUDIN

NIPTTPK. 208-01011976-022012-3876

3.



KANIZ EL JUNDAN