



PEMERINTAH PROVINSI JAWA TIMUR
BADAN PENANGGULANGAN BENCANA DAERAH

Jl. Letjen S. Parman No. 55 Waru, Telp. (031) 8550222; Fax. (031) 8550101

WARU – SIDOARJO

Sidoarjo, 10 Juni 2021

Nomor : 360/1489/208.1/2021
Sifat : Penting
Lampiran : -
Perihal : Laporan Harian Bencana


Kepada
Yth. Ibu Gubernur Jawa Timur

Di **SURABAYA**

Bersama ini disampaikan dengan hormat **Laporan Harian** PUSDALOPS PB BPBD Provinsi Jawa Timur kejadian bencana pada Tanggal 09 – 10 Juni 2021 pukul 07.00 WIB, berdasarkan pantauan petugas piket dan laporan dari BPBD Kabupaten / Kota se Jawa Timur sebagaimana terlampir.

Demikian untuk menjadi periksa.

An. KEPALA PELAKSANA
BADAN PENANGGULANGAN BENCANA DAERAH
PROVINSI JAWA TIMUR
Sekretaris,



ERWIN INDRA WIDJAJA, SE, M.A.P

Pembina TK I

NIP. 19690823 199003 1 008

TEMBUSAN :

- Yth. 1. Bp. Kepala BNPB di Jakarta
2. Bp. Kepala Kepolisian Daerah Jawa Timur
3. Bp. Wakil Gubernur Jawa Timur
4. Bp. Sekretaris Daerah Prov. Jatim selaku Kepala ex officio BPBD Prov. Jatim
5. Bp. Kepala Pelaksana BPBD Prov. Jatim
-



PEMERINTAH PROVINSI JAWA TIMUR
BADAN PENANGGULANGAN BENCANA DAERAH

Jl. Letjen. S. Parman No. 55 Waru, Telp. (031) 8550222; Fax. (031) 8550101
SIDOARJO – 61256

LAPORAN HARIAN PUSDALOPS

Dilaporkan kejadian alam dan bencana di wilayah Jawa Timur yang terjadi pada **Rabu – Kamis, 09 - 10 Juni 2021 pukul 07.00 s/d 07.00 WIB**. Informasi yang diperoleh Pusdalops BPBD Provinsi Jawa Timur, sebagai berikut :

I. Kejadian Bencana

1. Kabupaten / : Banyuwangi Kabupaten

Kota

Waktu : 2021-06-09 07:00:00

Tipe : Banjir

Kejadian

Lokasi : 1) RT 01-03, RW 01, Kel. Sumberjo, Kec. Banyuwangi
2) Ling. Rowo RT 01-02, RW 01, Kel. Pakis, Kec. Banyuwangi
3) Ling. Wonosari RT 01-02, RW 01, Kel. Sobo, Kec. Banyuwangi

Koordinat : -8.239000,114.355133

Cuaca : Cerah

Kronologi : Pada hari Selasa 08 Juni 2021, Pkl. 23.00 WIB terjadi hujan dengan durasi yang cukup lama.
Pada hari Rabu 09 Juni 2021, hujan tersebut menyebabkan kenaikan debit air Sungai Bagong dan meluap ke pemukiman warga.
Saat ini air di pemukiman warga berangsur surut.

#Update Pkl. 11.00 WIB

1. Cuaca saat ini dilokasi kejadian terpantau Cerah Berawan.
2. Genangan di pemukiman pakis rowo terpantau belum surut dikarenakan pemukiman warga berada di daerah rendah.
3. Ketinggian air hingga saat ini :
 - RT 1, 2, 3 RW 1 Keruahan Sumberejo Kec. Banyuwangi sebanyak 196 rumah dengan ketinggian air 30 cm sampai 1 meter (Kondisi terkini sudah surut)
 - Kelurahan Pakis Ling. Rowo RT 1 dan 2 RW 1 Kec. Banyuwangi sebanyak 157 rumah (Kondisi terkini genangan 50 - 80 cm)

#Update Pkl. 18.00 WIB

1. Cuaca saat ini dilokasi kejadian terpantau Cerah.
2. Kondisi genangan di pemukiman Kel. Pakis Ling. rowo belum surut dikarenakan pemukiman warga berada di daerah rendah.
3. Ketinggian air hingga saat ini :
 - a) Keruahan Sumberjo, Kec. Banyuwangi
 - Rumah tergenang sebanyak 196 rumah dengan ketinggian air 30 cm sampai 1 meter (Kondisi terkini sudah surut)
 - b) Kelurahan Pakis, Kec. Banyuwangi
 - Rumah tergenang sebanyak 391 KK (Kondisi terkini genangan 25 - 40 cm)
 - c) Kelurahan Sobo, Kec. Banyuwangi
 - Rumah tergenang sebanyak 71 unit (Kondisi terkini genangan 30 cm)

Meninggal : 0

Hilang : 0

Luka Berat : 0

Luka : 0

Ringan

Kerusakan : Rumah terampak : 658 Unit

Kerugian : -

Upaya : 1. Asessmen dilapangan serta memberikan arahan kepada warga untuk mematikan saklar listrik bagi warga yg rumahnya terdampak luapan.
2. Berkoordinasi dengan pihak kelurahan dan babinsa untuk pemenuhan kebutuhan dasar berupa makanan dan air bersih bagi warga yg terdampak genangan. Telah didistribusikan nasi bungkus dengan jumlah 800 bungkus oleh BPBD Banyuwangi.
3. Pemasangan/ penyediaan air bersih 1 tangki air bersih dan 2 Tandon di area terdampak banjir.

Sumber : Agen Bencana Kab. Banyuwangi.

II. Kejadian Lain – Lain

1. Kabupaten / Kota : Lumajang Kabupaten
Waktu : 2021-06-09 17:01:04
Tipe Kejadian : Gempa Bumi
Lokasi : 114 km Barat Daya Lumajang - JATIM
Koordinat : -9.160000,113.120003
Cuaca : Berawan
Kronologi : Gempa Mag: 3.1 SR, 09-Jun-21 17:01:04 WIB, Lok: 9.16 LS,113.12 BT (114 km Barat Daya Lumajang - JATIM), Kedlmn:10 Km
Meninggal : 0
Hilang : 0
Luka Berat : 0
Luka Ringan : 0
Kerusakan : -
Kerugian : -
Upaya : Menyebarkan info gempa.
Sumber : BMKG-TRT

2. Kabupaten / Kota : Tuban Kabupaten
Waktu : 2021-06-09 10:00:00
Tipe Kejadian : Kebakaran
Lokasi : RT 03 / RW 09, Dsn. Pucangan, Ds. Pucangan, Kec. Montong, Kab. Tuban
Koordinat : -6.948210,112.134071
Cuaca : Cerah
Kronologi : Terjadi kebakaran rumah milik Ibu Damining.
Penyebab kebakaran dikarenakan konsleting listrik yang menyambar gas.
Meninggal : 0
Hilang : 0
Luka Berat : 0
Luka Ringan : 0
Kerusakan : Rumah rusak sedang : 1 unit
Kerugian : ± Rp. 60.000.000,-
Upaya : Pemadaman api dengan 1 unit truck fire dan 1 unit truck supply BPBD Kab. Tuban.
Sumber : Pusdalops BPBD Kab. Tuban

III. Pantauan Gunung Api di Wilayah Jawa Timur

Gunung api di wilayah Jawa Timur yang terpantau sebagai berikut:

1. Gunung Bromo : **WASPADA** (Level II) Sejak Tanggal 20 Oktober 2016
2. Gunung Semeru : **WASPADA** (Level II) Sejak Tanggal 02 Mei 2013
3. Gunung Raung : **WASPADA** (Level II) Sejak Tanggal 21 Januari 2021
4. Gunung Ijen : **NORMAL** (Level I) Sejak Tanggal 08 Agustus 2014
5. Gunung Kelud : **NORMAL** (Level I) Sejak Tanggal 07 Agustus 2014
6. Gunung Lamongan : **NORMAL** (Level I) Sejak Tanggal 19 April 2012
7. Gunung Arjuno – Welirang : **NORMAL** (Level I) Sejak Tahun 1995

IV. Pantauan Titik Panas Wilayah Jawa Timur

Pantauan berdasarkan sensor **MODIS (Moderate Resolution Imaging Spectroradiometer)** dari Satelit Terra, Aqua, Suomi pada hari **Rabu – Kamis, 09 - 10 Juni 2021** pukul **07.00 s/d 07.00**

WIB. Dilaporkan sebagai berikut :

No.	Koordinat	Tanggal	Waktu (WIB)	Tingkat	Kecamatan	Kab/Kota	Keterangan
1.	-6.97078, 112.47139	09/06/2021	12:56:51	Medium	Dukun	Gresik	Persawahan
2.	-7.42837, 112.11055	09/06/2021	12:56:51	Medium	Plandaan	Jombang	Pembakaran Lahan
3.	-7.40401, 112.42416	09/06/2021	12:56:51	Medium	Jetis	Mojokerto	Persawahan
4.	-7.62982, 112.81533	09/06/2021	12:56:51	Medium	Rembang	Pasuruan	Industri
5.	-7.43741, 112.43328	10/06/2021	00:01:10	Medium	Gedeg	Mojokerto	Persawahan
6.	-7.54199, 112.41362	10/06/2021	00:50:55	Medium	Trowulan	Mojokerto	Persawahan

V. Peringatan Dini Cuaca Wilayah Jawa Timur

A. Peringatan Dini Cuaca Jawa Timur pada hari Rabu, 09 Juni 2021 Pukul 17.48 – 20.20 WIB berpotensi terjadi Hujan Sedang – Lebat yang dapat disertai Kilat/Petir dan Angin Kencang terjadi sebanyak **2 (Dua)** kali peringatan (Prakirawan-BMKG Surabaya).

B. Penyebaran informasi peringatan dini Jawa Timur :

1. Menelepon Kabupaten/ Kota yang diperkirakan berpotensi terjadi hujan.
2. Menyebarkan informasi melalui Radio Komunikasi VHF BPBD Provinsi Jawa Timur pada freq 169.225 Mhz dan VHF RAPI pada freq 142.040 Mhz.
3. Menyebarkan informasi ke Kab/Kota melalui SMS Gateway BPBD Provinsi Jawa Timur dan melalui ponsel monitoring nomor 081231780000 dan Jejaring Sosial.

VI. Prakiraan Cuaca Wilayah Jawa Timur

Prakiraan Cuaca Provinsi Jawa Timur pada **Kamis - Jumat , 10 – 11 Juni 2021** pukul **07.00 s/d 07.00 WIB.** Dilaporkan sebagai berikut :

- A.**
- Pagi hari : diprakirakan Cerah, Berawan, dan Hujan Ringan-Sedang.
 - Siang-Sore hari : diprakirakan Cerah, Berawan, dan Hujan Ringan-Sedang.
 - Malam hari : diprakirakan Cerah, Berawan, dan Hujan Ringan-Sedang.
 - Dini hari : diprakirakan Cerah, Berawan, Berkabut, dan Hujan Ringan-Sedang.

- Suhu udara : 13 - 34 °C

- Kelembapan udara : 50 - 100 %

- Angin : dominan dari Timur - Tenggara dengan kecepatan 05 - 30 km/jam

B. Peringatan dini :

NIHIL

VII. Prakiraan Tinggi Gelombang

Prakiraan gelombang laut maksimum di wilayah Jawa Timur pada **Kamis - Jumat , 10 – 11 Juni 2021 pukul 07.00 s/d 07.00 WIB**. Dilaporkan sebagai berikut :

A. Kondisi Sinoptik : Berawan, arah angin dari Timur - Tenggara, kec. angin maksimum di L. Jawa bagian timur 14 knots dan S. Hindia selatan Jatim 18 knots. Tinggi gelombang di L. Jawa bagian timur antara 0.2-1.0 m dan di S. Hindia selatan Jatim antara 1.3-3.3 m.

B. Peringatan : Waspada tinggi gelombang lebih dari 2.5 m di S. Hindia selatan Jatim.

Sumber : BMKG Maritim Surabaya


VIII. Komunikasi Radio

Berdasarkan monitoring dari Media Sosial (Facebook, WhatsApp & Telegram) dan Radio PUSDALOPS BPBD Provinsi Jawa Timur di Frekwensi HF 11.437.5, VHF 169.225 Mhz, dan VHF 142.040 MHz pada hari **Rabu – Kamis, 09 - 10 Juni 2021 pukul 07.00 s/d 07.00**. Dilaporkan sebagai berikut :

LOG SHEET		Tanggal : 09 - 10 Juni 2021
Operator : Ibni & Afif		Hari : Rabu - Kamis
		STASIUN : PUSDALOPS BPBD JATIM
REKAP PERCAKAPAN		
Waktu	Pengirim	Percakapan
09/06/2021 07:00:00	Kab. Ponorogo	Cerah
09/06/2021 07:00:00	Kab. Nganjuk	Hujan Ringan
09/06/2021 07:00:00	Kab. Madiun	Cerah
09/06/2021 07:00:00	Kab. Blitar	Berawan
09/06/2021 07:00:00	Kab. Banyuwangi	Cerah Berawan
09/06/2021 07:00:00	Kota Blitar	Cerah
09/06/2021 07:00:00	Kab. Tuban	Cerah
09/06/2021 07:00:00	Kab. Ponorogo	Cerah Berawan
09/06/2021 07:01:00	Kab. Gresik	Cerah Berawan
09/06/2021 07:05:00	Kab. Bojonegoro	Cerah Berawan
09/06/2021 07:05:00	kab. Pamekasan	Cerah Berawan
09/06/2021 07:28:00	Kota Batu	Cerah
09/06/2021 07:48:00	Kab. Pamekasan	Cerah Berawan
09/06/2021 08:01:00	Kab. Magetan	Cerah
09/06/2021 08:17:00	Kab. Situbondo	Cerah Berawan
09/06/2021 08:46:00	Kab. Trenggalek	Cerah Berawan
09/06/2021 09:02:00	Kab. Mojokerto	Cerah Berawan
09/06/2021 09:30:00	Kab. Ponorogo	Cerah Berawan
09/06/2021 09:58:00	Kab. Jombang	Cerah
09/06/2021 10:00:00	Kab. Nganjuk	Cerah
09/06/2021 10:02:00	Kab. Jember	Berawan
09/06/2021 10:55:00	Kota Pasuruan	Cerah
09/06/2021 11:10:00	Kab. Gresik	Cerah Berawan
09/06/2021 12:00:00	Kab. Mojokerto	Cerah
09/06/2021 12:00:00	Kab. Ponorogo	Berawan
09/06/2021 12:16:00	Kab. Trenggalek	Cerah Berawan
09/06/2021 12:17:00	Kab. Bondowoso	Berawan
09/06/2021 12:58:00	Kab. Jombang	Cerah
09/06/2021 12:59:00	Kab. Nganjuk	Cerah
09/06/2021 13:20:00	Kab. Situbondo	Cerah Berawan
09/06/2021 13:40:00	Kab. Pamekasan	Cerah
09/06/2021 14:00:00	Kota Pasuruan	Cerah
09/06/2021 14:00:00	Kab. Pamekasan	Cerah
09/06/2021 15:00:00	Kab. Magetan	Cerah
09/06/2021 15:08:00	Kab. Gresik	Cerah
09/06/2021 15:16:00	Kab. Mojokerto	Cerah
09/06/2021 16:00:00	Kab. Jombang	Cerah
09/06/2021 16:00:00	Kab. Ponorogo	Cerah Berawan - Berawan
09/06/2021 16:00:00	Kab. Nganjuk	Cerah
09/06/2021 17:20:00	Kota Pasuruan	Berawan

09/06/2021 18:16:00	Kab. Mojokerto	Cerah
09/06/2021 19:00:00	Kab. Jombang	Berawan
09/06/2021 19:00:00	Kab. Madiun	Berawan
09/06/2021 19:00:00	Kab. Nganjuk	Cerah hingga hujan dengan intensitas sedang
09/06/2021 19:30:00	Kab. Probolinggo	Cerah - Hujan Ringan s/d Sedang
09/06/2021 19:50:00	Kab. Situbondo	Cerah - Cerah Berawan
09/06/2021 20:00:00	Kab. Gresik	Cerah
09/06/2021 20:30:00	Kota Blitar	Cerah Berawan
09/06/2021 20:45:00	Kota Batu	Berawan
09/06/2021 21:00:00	Kota Pasuruan	Cerah Berawan
09/06/2021 21:50:00	Kab. Pamekasan	Cerah Berawan
09/06/2021 22:00:00	Kab. Nganjuk	Berawan dan hujan sedang di beberapa wilayah
09/06/2021 23:00:00	Kab. Magetan	Berawan
09/06/2021 23:00:00	Kab. Ponorogo	Cerah Berawan
09/06/2021 23:30:00	Kab. Trenggalek	Berawan Tebal
10/06/2021 00:00:00	Kota Pasuruan	Cerah
10/06/2021 01:00:00	Kab. Jombang	Berawan
10/06/2021 04:01:00	Kab. Jombang	Berawan
10/06/2021 06:02:00	Kab. Bondowoso	Berawan
10/06/2021 06:57:00	Kota Pasuruan	Cerah Berawan

Sidoarjo, 10 Juni 2021
a.n. KAPUSDALOPS PB
BPBD Prov. Jawa Timur
Manager,




DINO ANDALANANTO, S.Kom

NIPTTPK. 208-03061985-012019-1875

Operator,

1.



IBNI ABDILLAH S.

NIPTTPK. 208 – 15021992 – 012019 – 1907

2.



AFIF MAS GHOZANI

NIPTTPK. 208 – 18061994 – 042020 – 5433