



PEMERINTAH PROVINSI JAWA TIMUR
BADAN PENANGGULANGAN BENCANA DAERAH

Jl. Letjen S. Parman No. 55 Waru, Telp. (031) 8550222; Fax. (031) 8550101
WARU – SIDOARJO

Sidoarjo, 06 Juni 2021

Nomor : 360/**1463** /208.1/2021
Sifat : Penting
Lampiran : -
Perihal : Laporan Harian Bencana


Kepada
Yth. Ibu Gubernur Jawa Timur

Di **SURABAYA**

Bersama ini disampaikan dengan hormat **Laporan Harian** PUSDALOPS PB BPBD Provinsi Jawa Timur kejadian bencana pada Tanggal 05 – 06 Juni 2021 pukul 07.00 WIB, berdasarkan pantauan petugas piket dan laporan dari BPBD Kabupaten / Kota se Jawa Timur sebagaimana terlampir.

Demikian untuk menjadi periksa.

An. KEPALA PELAKSANA
BADAN PENANGGULANGAN BENCANA DAERAH
PROVINSI JAWA TIMUR
Sekretaris,


ERWIN INDRA WIDJAJA, SE, M.AP
Pembina TK I
NIP. 19690823 199003 1 008

TEMBUSAN :

- Yth. 1. Bp. Kepala BNPB di Jakarta
2. Bp. Kepala Kepolisian Daerah Jawa Timur
3. Bp. Wakil Gubernur Jawa Timur
4. Bp. Sekretaris Daerah Prov. Jatim selaku Kepala ex officio BPBD Prov. Jatim
5. Bp. Kepala Pelaksana BPBD Prov. Jatim
-



PEMERINTAH PROVINSI JAWA TIMUR
BADAN PENANGGULANGAN BENCANA DAERAH

Jl. Letjen. S. Parman No. 55 Waru, Telp. (031) 8550222; Fax. (031) 8550101
SIDOARJO – 61256

LAPORAN HARIAN PUSDALOPS

Dilaporkan kejadian alam dan bencana di wilayah Jawa Timur yang terjadi pada **Sabtu – Minggu, 05 - 06 Juni 2021 pukul 07.00 s/d 07.00 WIB**. Informasi yang diperoleh Pusdalops BPBD Provinsi Jawa Timur, sebagai berikut :

I. **Kejadian Bencana**

Nihil

II. **Kejadian Lain – Lain**

1. Kabupaten / Kota : Pasuruan Kota

Waktu : 2021-06-05 17:22:00

Tipe Kejadian : Kebakaran

Lokasi : Jl. Teuku Umar, RT 01 / RW 02, Kel. Sebani, Kec. Gadingrejo.

Koordinat : -7.648340,112.888992

Cuaca : Cerah

Kronologi : Terjadi kebakaran lahan kosong di Jl. Teuku Umar, RT 01 / RW 02, Kel. Sebani, Kec. Gadingrejo.
PMK tiba di lokasi untuk melakukan pemadaman api.

Korban Jiwa : 0

Kerusakan : -

Kerugian : -

Upaya : PMK tiba di lokasi melakukan proses pemadaman api.

Sumber : Agen Bencana Kota Pasuruan

2. Kabupaten / Kota : Situbondo Kabupaten

Waktu : 2021-06-05 15:00:00

Tipe Kejadian : Kebakaran

Lokasi : Perum Panorama Indah, Jl. Paerayaan Utara, Ds. sumberkolak, Kec. Panarukan, Kab. Situbondo.

Koordinat : -7.723110,114.002571

Cuaca : Cerah

Kronologi : Terjadi kebakaran ilalang di lahan kosong dekat Perum. Panorama Indah.
Warga sekitar memadamkan api dengan manual kemudian tim pemadam kebakaran datang untuk melakukan pemadaman api.
Penyebab kebakaran masih dalam penyelidikan.

Korban Jiwa : 0

Kerusakan : -

Kerugian : -

Upaya : - Warga sekitar bergotong royong memadamkan api dengan peralatan seadanya.
- 2 armada pemadam kebakaran tiba di lokasi untuk melakukan pemadaman.

Sumber : Agen Bencana Kab. Situbondo

3. Kabupaten / Kota : Jombang Kabupaten

Waktu : 2021-06-05 08:00:00

Tipe Kejadian : Kebakaran

Lokasi : Dsn. Gempoldampet, Ds. Ngrandulor, Kec. Peterongan, Kab. Jombang.

Koordinat : -7.499930.112.297279
 Cuaca : Cerah
 Kronologi : Terjadi kebakaran rumah milik Ibu Rosidah dikarenakan saat mengisi bahan bakar tumpah dan tersulut api kompor di dapur.
 Kaki kanan Ibu Rosidah juga mengalami luka bakar.
 Pkl. 11.00 WIB, api telah dipadamkan oleh tim pemadam kebakaran.
 Luka Ringan : 1
 Kerusakan : Rumah rusak ringan : 1 unit
 Kerugian : -
 Upaya : PUSDALOPS BPBD Jombang memberangkatkan satu unit fire pumper truck dan Satu unit fire supply dari Pos Damkar Mojoagung.
 Sumber : PUSDALOPS BPBD Kab. Jombang

III. Pantauan Gunung Api di Wilayah Jawa Timur

Gunung api di wilayah Jawa Timur yang terpantau sebagai berikut:

1. Gunung Bromo : **WASPADA** (Level II) Sejak Tanggal 20 Oktober 2016
2. Gunung Semeru : **WASPADA** (Level II) Sejak Tanggal 02 Mei 2013
3. Gunung Raung : **WASPADA** (Level II) Sejak Tanggal 21 Januari 2021
4. Gunung Ijen : **NORMAL** (Level I) Sejak Tanggal 08 Agustus 2014
5. Gunung Kelud : **NORMAL** (Level I) Sejak Tanggal 07 Agustus 2014
6. Gunung Lamongan : **NORMAL** (Level I) Sejak Tanggal 19 April 2012
7. Gunung Arjuno – Welirang : **NORMAL** (Level I) Sejak Tahun 1995

IV. Pantauan Titik Panas Wilayah Jawa Timur

Pantauan berdasarkan sensor **MODIS (Moderate Resolution Imaging Spectroradiometer)** dari Satelit Terra, Aqua, Suomi pada hari **Sabtu - Minggu, 05 – 06 Juni 2021** pukul **07.00 s/d 07.00 WIB**. Dilaporkan sebagai berikut :

No.	Koordinat	Tanggal	Waktu (WIB)	Tingkat	Kecamatan	Kab/Kota	Keterangan
1	-6.90383, 111.76234	05/06/2021	12:31:33	Medium	Tambakboyo	Tuban	Pembakaran Lahan
2	-7.38385, 111.47173	05/06/2021	13:24:08	Medium	Ngawi	Ngawi	Pembakaran Sampah
3	-7.6899, 111.94344	06/06/2021	00:25:37	Medium	Pace	Nganjuk	Lahan Pertanian
4	-7.03826, 112.53886	05/06/2021	12:31:33	Medium	Bungah	Gresik	Pembakaran Alang-alang
5	-7.31826, 112.47326	05/06/2021	12:31:33	Medium	Dawarblandong	Mojokerto	Lahan Pertanian
6	-7.09675, 112.94317	06/06/2021	00:25:37	Medium	Galis	Bangkalan	Lahan Pertanian
7	-7.97279, 112.592	05/06/2021	12:31:33	Medium	Dau	Malang	Aktivitas Industri
8	-8.38105, 113.50179	05/06/2021	13:24:08	Medium	Wuluhan	Jember	Pembakaran Daun Kering
9	-7.80858, 113.94408	05/06/2021	12:31:33	Medium	Klabang	Bondowoso	Pembakaran Lahan
10	-7.75405, 113.97392	05/06/2021	12:31:33	Medium	Kendit	Situbondo	Pembakaran Lahan
11	-7.70501, 114.23889	05/06/2021	12:31:33	Medium	Asembagus	Situbondo	Pembakaran Daun Tebu
12	-7.78727, 114.40591	05/06/2021	13:24:08	Medium	Banyuputih	Situbondo	Pembakaran Lahan

V. Peringatan Dini Cuaca Wilayah Jawa Timur

- A. Peringatan Dini Cuaca Jawa Timur pada hari **Sabtu, 05 Juni 2021** berpotensi terjadi Hujan Sedang – Lebat yang dapat disertai Kilat/Petir dan Angin Kencang terjadi sebanyak **0 (Nol)** kali peringatan (Prakirawan-BMKG Surabaya).

B. Penyebaran informasi peringatan dini Jawa Timur :

1. Menelepon Kabupaten/ Kota yang diperkirakan berpotensi terjadi hujan.
2. Menyebarkan informasi melalui Radio Komunikasi VHF BPBD Provinsi Jawa Timur pada freq 169.225 Mhz dan VHF RAPI pada freq 142.040 Mhz.
3. Menyebarkan informasi ke Kab/Kota melalui SMS Gateway BPBD Provinsi Jawa Timur dan melalui ponsel monitoring nomor 081231780000 dan Jejaring Sosial.

VI. Prakiraan Cuaca Wilayah Jawa Timur

Prakiraan Cuaca Provinsi Jawa Timur pada **Minggu – Senin , 06 – 07 Juni 2021 pukul 07.00 s/d 07.00 WIB**. Dilaporkan sebagai berikut :

- A. 1. - Pagi hari :** diprakirakan Cerah, Berawan, dan Berkabut.
- Siang-Sore hari : diprakirakan Cerah, Berawan, dan Hujan Ringan-Sedang.
- Malam hari : diprakirakan Cerah, Berawan, Berkabut, dan Hujan Ringan-Sedang.
- Dini hari : diprakirakan Cerah, Berawan, Berkabut, dan Hujan Ringan-Sedang.
- 2. - Suhu udara :** 12 - 34 °C
- Kelembapan udara : 50 - 100 %
- Angin : dominan dari Timur - Tenggara dengan kecepatan 05 - 30 km/jam

B. Peringatan dini :

NIHIL

Sumber : BMKG Stasiun Meteorologi Juanda

VII. Prakiraan Tinggi Gelombang

Prakiraan gelombang laut maksimum di wilayah Jawa Timur pada **Minggu – Senin, 06 - 07 Juni 2021 pukul 07.00 s/d 07.00 WIB**. Dilaporkan sebagai berikut :

- A. Kondisi Sinoptik :** Berawan, arah angin dari Timur - Tenggara, kec. angin maksimum di L. Jawa bagian timur 18 knots dan S. Hindia selatan Jatim 13 knots. Tinggi gelombang di L. Jawa bagian timur antara 0.5-2.3 m dan di S. Hindia selatan Jatim antara 1.0-2.8 m.
- B. Peringatan :** Waspada tinggi gelombang lebih dari 2.5 m di Perairan selatan Jatim, S. Hindia selatan Jatim.

Sumber : BMKG Maritim Surabaya


VIII. Komunikasi Radio

Berdasarkan monitoring dari Media Sosial (Facebook, WhatsApp & Telegram) dan Radio PUSDALOPS BPBD Provinsi Jawa Timur di Frekwensi HF 11.437.5, VHF 169.225 Mhz, dan VHF 142.040 MHz pada hari **Sabtu – Minggu, 05 - 06 Juni 2021 pukul 07.00 s/d 07.00**. Dilaporkan sebagai berikut :

LOG SHEET		Tanggal : 05 - 06 Juni 2021
		Hari : Sabtu - Minggu
Operator : Ibni, Afif & Syamsi		STASIUN : PUSDALOPS BPBD JATIM
REKAP PERCAKAPAN		
Waktu	Pengirim	Percakapan
05/06/2021 07:00:00	Kab. Sidoarjo	Cerah Berawan
05/06/2021 07:00:00	Kab. Nganjuk	Cerah
05/06/2021 07:01:00	Kota Pasuruan	Cerah Berawan
05/06/2021 07:02:00	Kab. Ponorogo	Cerah Berawan
05/06/2021 07:28:00	Kab. Probolinggo	Cerah
05/06/2021 07:45:00	Kab. Gresik	Cerah
05/06/2021 07:52:00	Kab. Situbondo	Cerah
05/06/2021 08:01:00	Kab. Magetan	Cerah
05/06/2021 08:03:00	Kota Batu	Cerah
05/06/2021 09:59:00	Kota Pasuruan	Cerah
05/06/2021 10:01:00	Kab. Jombang	Cerah Berawan
05/06/2021 10:01:00	Kab. Nganjuk	Cerah Berawan
05/06/2021 10:35:00	Kab. Jember	Cerah Berawan
05/06/2021 11:06:00	Kab. Gresik	Cerah
05/06/2021 12:01:00	Kab. Bondowoso	Berawan
05/06/2021 12:01:00	Kota Batu	Cerah

05/06/2021 12:58:00	Kab. Jombang	Cerah Berawan
05/06/2021 13:26:00	Kab. Situbondo	Cerah
05/06/2021 13:57:00	Kota Pasuruan	Berawan
05/06/2021 15:05:00	Kab. Magetan	Cerah
05/06/2021 15:12:00	Kab. Gresik	Cerah
05/06/2021 15:19:00	Kab. Pamekasan	Cerah
05/06/2021 16:00:00	Kab. Nganjuk	Cerah Berawan
05/06/2021 16:33:00	Kab. Ponorogo	Cerah
05/06/2021 19:00:00	Kab. Nganjuk	Cerah Berawan
05/06/2021 19:01:00	Kab. Bojonegoro	Cerah Berawan
05/06/2021 19:18:00	Kota Blitar	Berawan
05/06/2021 19:30:00	Kab. Ponorogo	Cerah
05/06/2021 20:03:00	Kota Batu	Cerah Berawan
05/06/2021 21:00:00	Kab. Mojokerto	Cerah
05/06/2021 21:10:00	Kab. Gresik	Cerah
05/06/2021 21:58:00	Kab. Jombang	Cerah Berawan
05/06/2021 22:02:00	Kab. Nganjuk	Hujan Ringan
05/06/2021 23:00:00	Kab. Magetan	Cerah
05/06/2021 23:45:00	Kab. Ponorogo	Cerah Berawan
06/06/2021 00:04:00	Kota Pasuruan	Cerah
06/06/2021 00:58:00	Kab. Jombang	Cerah
06/06/2021 03:58:00	Kab. Jombang	Cerah
06/06/2021 06:02:00	Kab. Mojokerto	Cerah
06/06/2021 06:04:00	Kab. Bondowoso	Berawan
06/06/2021 06:59:00	Kota Pasuruan	Cerah Berawan
06/06/2021 07:00:00	Kab. Madiun	Cerah
06/06/2021 07:00:00	Kab. Ponorogo	Cerah - Cerah Berawan
06/06/2021 07:00:00	Kab. Nganjuk	Cerah Berawan

Sidoarjo, 06 Juni 2021
a.n. KAPUSDALOPS PB
BPBD Prov. Jawa Timur
Manager,



DINO ANDALANANTO, S.Kom

NIPTTPK. 208-03061985-012019-1875

Operator,

1.



IBNI ABDILLAH S.

NIPTTPK. 208 - 15021992 - 012019 - 1907


2.



AFIF MAS GHOZANI

NIPTTPK. 208 - 18061994 - 042020 - 5433

3.



SYAMSI RIYADHI