



PEMERINTAH PROVINSI JAWA TIMUR
BADAN PENANGGULANGAN BENCANA DAERAH

Jl. Letjen S. Parman No. 55 Waru, Telp. (031) 8550222; Fax. (031) 8550101
WARU – SIDOARJO

Sidoarjo, 04 Juni 2021

Nomor : 360/1454/208.1/2021
Sifat : Penting
Lampiran : -
Perihal : Laporan Harian Bencana

Kepada
Yth. Ibu Gubernur Jawa Timur

Di **SURABAYA**

Bersama ini disampaikan dengan hormat **Laporan Harian** PUSDALOPS PB BPBD Provinsi Jawa Timur kejadian bencana pada Tanggal 03 – 04 Juni 2021 pukul 07.00 WIB, berdasarkan pantauan petugas piket dan laporan dari BPBD Kabupaten / Kota se Jawa Timur sebagaimana terlampir.

Demikian untuk menjadi periksa.

An. KEPALA PELAKSANA
BADAN PENANGGULANGAN BENCANA DAERAH
PROVINSI JAWA TIMUR
Sekretaris,


ERWIN INDRA WIDJAJA, SE, M.AP

Pembina TK I

NIP. 19690823 199003 1 008

TEMBUSAN :

- Yth. 1. Bp. Kepala BNPB di Jakarta
2. Bp. Kepala Kepolisian Daerah Jawa Timur
3. Bp. Wakil Gubernur Jawa Timur
4. Bp. Sekretaris Daerah Prov. Jatim selaku Kepala ex officio BPBD Prov. Jatim
5. Bp. Kepala Pelaksana BPBD Prov. Jatim
-



PEMERINTAH PROVINSI JAWA TIMUR
BADAN PENANGGULANGAN BENCANA DAERAH

Jl. Letjen. S. Parman No. 55 Waru, Telp. (031) 8550222; Fax. (031) 8550101
SIDOARJO – 61256

LAPORAN HARIAN PUSDALOPS

Dilaporkan kejadian alam dan bencana di wilayah Jawa Timur yang terjadi pada **Kamis – Jum'at, 03 – 04 Juni 2021** pukul **07.00 s/d 07.00 WIB**. Informasi yang diperoleh Pusdalops BPBD Provinsi Jawa Timur, sebagai berikut :

I. **Kejadian Bencana**

Nihil

II. **Kejadian Lain – Lain**

Nihil

III. **Pantauan Gunung Api di Wilayah Jawa Timur**

Gunung api di wilayah Jawa Timur yang terpantau sebagai berikut:

1. Gunung Bromo : **WASPADA** (Level II) Sejak Tanggal 20 Oktober 2016
2. Gunung Semeru : **WASPADA** (Level II) Sejak Tanggal 02 Mei 2013
3. Gunung Raung : **WASPADA** (Level II) Sejak Tanggal 21 Januari 2021
4. Gunung Ijen : **NORMAL** (Level I) Sejak Tanggal 08 Agustus 2014
5. Gunung Kelud : **NORMAL** (Level I) Sejak Tanggal 07 Agustus 2014
6. Gunung Lamongan : **NORMAL** (Level I) Sejak Tanggal 19 April 2012
7. Gunung Arjuno – Welirang : **NORMAL** (Level I) Sejak Tahun 1995

IV. **Pantauan Titik Panas Wilayah Jawa Timur**

Pantauan berdasarkan sensor **MODIS (Moderate Resolution Imaging Spectroradiometer)** dari Satelit Terra, Aqua, Suomi pada hari **Kamis – Jum'at, 03 – 04 Juni 2021** pukul **07.00 s/d 07.00 WIB**. Dilaporkan sebagai berikut :

No.	Koordinat	Tanggal	Waktu (WIB)	Tingkat	Kecamatan	Kab/Kota	Keterangan
1.	-7.19101,113.92906	02-06-2021	12:38:29	Medium	Giligenteng	Sumenep	Lahan Pertanian
2.	-7.78830,114.37102	02-06-2021	13:29:43	Medium	Banyuputih	Situbondo	Pembakaran Lahan Hutan
3.	-7.73693,114.02125	02-06-2021	12:38:29	Medium	Panji	Situbondo	Lahan Persawahan
4.	-8.102481,113.30452	02-06-2021	13:29:43	Medium	Randu Agung	Lumajang	Lahan Persawahan
5.	-8.0793,112.24421	02-06-2021	12:38:29	Medium	Garum	Blitar	Pergudangan
6.	-7.8871441,112.15715	02-06-2021	12:38:29	Medium	Plosoklaten	Kediri	Lahan Persawahan
7.	-7.780987,114.3599	03-06-2021	01:25:12	Medium	Banyuputih	Situbondo	Pembakaran Lahan Hutan
8.	-7.781931,114.36211	03-06-2021	00:29:46	Medium	Banyuputih	Situbondo	Pembakaran Lahan Hutan

V. **Peringatan Dini Cuaca Wilayah Jawa Timur**

A. **Peringatan Dini Cuaca Jawa Timur pada hari Rabu, 03 Juni 2021** pukul **14.50 WIB** berpotensi terjadi Hujan Sedang – Lebat yang dapat disertai Kilat/Petir dan Angin Kencang terjadi sebanyak **1 (Satu)** kali peringatan (Prakirawan-BMKG Surabaya)

B. **Penyebaran informasi peringatan dini Jawa Timur :**

1. Menelepon Kabupaten/ Kota yang diperkirakan berpotensi terjadi hujan.
2. Menyebarakan informasi melalui Radio Komunikasi VHF BPBD Provinsi Jawa Timur pada freq 169.225 Mhz dan VHF RAPI pada freq 142.040 Mhz.
3. Menyebarakan informasi ke Kab/Kota melalui SMS Gateway BPBD Provinsi Jawa Timur

dan melalui ponsel monitoring nomor 081231780000 dan Jejaring Sosial.

VI. Prakiraan Cuaca Wilayah Jawa Timur

Prakiraan Cuaca Provinsi Jawa Timur pada **Jum'at – Sabtu, 04 – 05 Juni 2021** pukul **07.00 s/d 07.00 WIB**. Dilaporkan sebagai berikut :

- A. 1. - Pagi hari** : diprakirakan Cerah, Berawan, dan Berkabut.
- **Siang-Sore hari** : diprakirakan Cerah, Berawan, dan Hujan Ringan-Sedang.
- **Malam hari** : diprakirakan Cerah, Berawan, Berkabut, dan Hujan Ringan-Sedang.
- **Dini hari** : diprakirakan Cerah, Berawan, Berkabut, dan Hujan Ringan-Sedang.
2. - **Suhu udara** : 14 - 34 °C
- **Kelembapan udara** : 55 – 95 %
- **Angin** : dominan dari Timur - Tenggara dengan kecepatan 05 - 30 km/jam
- B. Peringatan dini** :
Nihil

Sumber : BMKG Stasiun Meteorologi Juanda

VII. Prakiraan Tinggi Gelombang

Prakiraan gelombang laut maksimum di wilayah Jawa Timur pada **Jum'at – Sabtu, 04 – 05 Juni 2021** pukul **07.00 s/d 07.00 WIB**. Dilaporkan sebagai berikut :

- A. Kondisi Sinoptik** : Berawan, arah angin dari Timur - Tenggara, kec. angin maksimum di L. Jawa bagian timur 18 knots dan S. Hindia selatan Jatim 16 knots. Tinggi gelombang di L. Jawa bagian timur antara 0.5-1.8 m dan di S. Hindia selatan Jatim antara 1.3-3.3 m.
- B. Peringatan** : Waspada tinggi gelombang lebih dari 2.5 m di Perairan selatan Jatim, S. Hindia selatan Jatim.

Sumber : BMKG Maritim Surabaya

VIII. Komunikasi Radio


Berdasarkan monitoring dari Media Sosial (Facebook, WhatsApp & Telegram) dan Radio Pusdalops BPBD Provinsi Jawa Timur di Frekwensi HF 11.437.5, VHF 169.225 Mhz, dan VHF 142.040 MHz pada hari **Kamis – Jum'at, 03 – 04 Juni 2021** pukul **07.00 s/d 07.00 WIB**. Dilaporkan sebagai berikut :

LOG SHEET		Tanggal : 03 - 04 Juni 2021
Operator : Bagus, Sahala & Ari		Hari : Kamis – Jum'at
		STASIUN : PUSDALOPS BPBD JATIM
REKAP PERCAKAPAN		
Waktu	Pengirim	Percakapan
04/06/2021 07:00:00	Kab. Nganjuk	Cerah
04/06/2021 07:00:00	Kab. Madiun	Cerah
04/06/2021 07:00:00	Kab. Ponorogo	Cerah
04/06/2021 07:00:00	Kab. Banyuwangi	Cerah Berawan
04/06/2021 06:59:00	Kab. Pasuruan	Cerah
04/06/2021 06:57:00	Kota Pasuruan	Cerah Berawan
04/06/2021 06:47:00	Kab. Trenggalek	Cerah
04/06/2021 06:21:00	Kab. Madiun	Cerah
04/06/2021 06:18:00	Kab. Tulungagung	Cerah
04/06/2021 04:01:00	Kab. Jombang	Cerah
04/06/2021 02:55:00	Kab. Trenggalek	Cerah Berawan
04/06/2021 01:03:00	Kab. Jombang	Cerah Berawan
04/06/2021 00:00:00	Kab. Magetan	Berawan
04/06/2021 00:00:00	Kota Pasuruan	Berawan
03/06/2021 23:00:00	Kab. Magetan	Cerah Berawan
03/06/2021 23:00:00	Kab. Ponorogo	Cerah Berawan
03/06/2021 22:51:00	Kab. Gresik	Cerah
03/06/2021 22:50:00	Kab. Sidoarjo	Cerah

03/06/2021 22:27:00	Kab. Madiun	Cerah
03/06/2021 22:23:00	Kota Madiun	Cerah
03/06/2021 22:00:00	Kab. Trenggalek	Cerah Berawan
03/06/2021 22:00:00	Kab. Jombang	Cerah Berawan
03/06/2021 22:00:00	Kab. Nganjuk	Cerah Berawan
03/06/2021 21:40:00	Kab. Ngawi	Cerah
03/06/2021 21:00:00	Kota Pasuruan	Cerah Berawan
03/06/2021 21:00:00	Kab. Tuban	Cerah
03/06/2021 20:46:00	Kab. Trenggalek	Cerah
03/06/2021 20:00:00	Kota Batu	Cerah
03/06/2021 20:00:00	Kab. Lumajang	Cerah Berawan
03/06/2021 19:58:00	Kab. Lamongan	Cerah
03/06/2021 19:55:00	Kab. Situbondo	Cerah
03/06/2021 19:55:00	Kota Blitar	Cerah Berawan
03/06/2021 19:44:00	Kab. Madiun	Cerah Berawan
03/06/2021 19:40:00	Kab. Gresik	Cerah
03/06/2021 19:30:00	Kab. Probolinggo	Cerah
03/06/2021 19:25:00	Kab. Bojonegoro	Berawan
03/06/2021 19:10:00	Kab. Pasuruan	Berawan
03/06/2021 19:00:00	Kab. Kediri	Berawan
03/06/2021 18:57:00	Kab. Tuban	Cerah
03/06/2021 18:32:00	Kab. Nganjuk	Cerah
03/06/2021 18:29:00	Kab. Probolinggo	Cerah
03/06/2021 18:19:00	Kab. Ponorogo	Cerah Berawan
03/06/2021 18:04:00	Kab. Magetan	Berawan
03/06/2021 18:00:00	Kab. Mojokerto	Cerah Berawan
03/06/2021 17:30:00	Kota Batu	Berawan
03/06/2021 17:25:00	Kab. Pacitan	Cerah Berawan
03/06/2021 17:20:00	Kab. Sidoarjo	Cerah
03/06/2021 17:00:00	Kota Pasuruan	Cerah Berawan
03/06/2021 16:40:00	Kab. Magetan	Cerah Berawan
03/06/2021 16:05:00	Kab. Gresik	Cerah
03/06/2021 16:00:00	Kab. Jombang	Cerah
03/06/2021 16:00:00	Kab. Ponorogo	Cerah Berawan
03/06/2021 15:42:00	Kab. Madiun	Cerah
03/06/2021 15:33:00	Kota Madiun	Cerah
03/06/2021 15:00:00	Kab. Magetan	Cerah
03/06/2021 14:03:00	Kab. Situbondo	Cerah
03/06/2021 13:58:00	Kota Pasuruan	Cerah
03/06/2021 13:10:00	Kab. Trenggalek	Cerah Berawan
03/06/2021 13:00:00	Kab. Jombang	Cerah
03/06/2021 12:59:00	Kab. Nganjuk	Cerah Berawan
03/06/2021 12:59:00	Kota Malang	Cerah
03/06/2021 12:02:00	Kab. Pacitan	Cerah
03/06/2021 12:00:00	Kab. Ponorogo	Cerah Berawan
03/06/2021 11:16:00	Kab. Madiun	Cerah
03/06/2021 11:08:00	Kab. Bojonegoro	Cerah
03/06/2021 11:00:00	Kab. Gresik	Cerah
03/06/2021 10:36:00	Kab. Sumenep	Cerah Berawan
03/06/2021 10:05:00	Kab. Situbondo	Cerah
03/06/2021 10:00:00	Kota Malang	Cerah

03/06/2021 10:00:00	Kab. Jombang	Cerah
03/06/2021 09:53:00	Kab. Magetan	Cerah
03/06/2021 09:33:00	Kab. Trenggalek	Cerah
03/06/2021 09:18:00	Kab. Sidoarjo	Cerah Berawan
03/06/2021 08:53:00	Kab. Tulungagung	Cerah
03/06/2021 08:48:00	Kab. Lumajang	Cerah Berawan
03/06/2021 08:31:00	Kota Madiun	Cerah
03/06/2021 08:21:00	Kab. Bondowoso	Cerah
03/06/2021 08:14:00	Kab. Pasuruan	Cerah Berawan
03/06/2021 07:50:00	Kab. Situbondo	Cerah
03/06/2021 07:45:00	Kota Batu	Berawan
03/06/2021 07:45:00	Kab. Tulungagung	Cerah Berawan
03/06/2021 07:45:00	Kab. Tulungagung	Cerah Berawan
03/06/2021 07:44:00	Kab. Pamekasan	Cerah Berawan
03/06/2021 07:37:00	Kab. Jombang	Cerah
03/06/2021 07:24:00	Kab. Gresik	Cerah Berawan
03/06/2021 07:01:00	Kab. Pacitan	Cerah Berawan


Sidoarjo, 4 Juni 2021
a.n. KAPUSDALOPS PB
BPBD Prov. Jawa Timur
Manager,



DINO ANDALANANTO, S.Kom
NIPTTPK. 208-03061985-012019-1875


Operator,

1.



BAGUS MUKTI WIBOWO, S.Kom
NIPTTPK. 208-05061987-012019-1855

2.



SAHALA MANATAP.S.T.
NIPTTPK. 208-30071982-062009-3877

3.



ARI HERLAMBANG