



PEMERINTAH PROVINSI JAWA TIMUR
BADAN PENANGGULANGAN BENCANA DAERAH

Jl. Letjen S. Parman No. 55 Waru, Telp. (031) 8550222; Fax. (031) 8550101
WARU – SIDOARJO

Sidoarjo, 03 Juni 2021

Nomor : 360/1444 /208.1/2021
Sifat : Penting
Lampiran : -
Perihal : Laporan Harian Bencana

Kepada
Yth. Ibu Gubernur Jawa Timur

Di **SURABAYA**

Bersama ini disampaikan dengan hormat **Laporan Harian** PUSDALOPS PB BPBD Provinsi Jawa Timur kejadian bencana pada Tanggal 02 – 03 Juni 2021 pukul 07.00 WIB, berdasarkan pantauan petugas piket dan laporan dari BPBD Kabupaten / Kota se Jawa Timur sebagaimana terlampir.

Demikian untuk menjadi periksa.

An. KEPALA PELAKSANA
BADAN PENANGGULANGAN BENCANA DAERAH
PROVINSI JAWA TIMUR
Sekretaris,




ERWIN INDRA WIDJAJA, SE, M.AP

Pembina TK I

NIP. 19690823 199003 1 008

TEMBUSAN :

- Yth. 1. Bp. Kepala BNPB di Jakarta
2. Bp. Kepala Kepolisian Daerah Jawa Timur
3. Bp. Wakil Gubernur Jawa Timur
4. Bp. Sekretaris Daerah Prov. Jatim selaku Kepala ex officio BPBD Prov. Jatim
5. Bp. Kepala Pelaksana BPBD Prov. Jatim
-



PEMERINTAH PROVINSI JAWA TIMUR
BADAN PENANGGULANGAN BENCANA DAERAH

Jl. Letjen. S. Parman No. 55 Waru, Telp. (031) 8550222; Fax. (031) 8550101
SIDOARJO – 61256

LAPORAN HARIAN PUSDALOPS

Dilaporkan kejadian alam dan bencana di wilayah Jawa Timur yang terjadi pada **Rabu – Kamis, 02 – 03 Juni 2021 pukul 07.00 s/d 07.00 WIB**. Informasi yang diperoleh PUSDALOPS BPBD Provinsi Jawa Timur, sebagai berikut :

I. Kejadian Bencana

Nihil

II. Kejadian Lain – Lain

| | | |
|----|------------------|---|
| 1. | Kabupaten / Kota | : Situbondo Kabupaten |
| | Waktu | : 2021-06-02 16:00:00 |
| | Tipe Kejadian | : Kebakaran |
| | Lokasi | : Kp. Mojodungkol utara, Rt 001 Rw 001, Ds. Mojodungkol, Kec. Suboh |
| | Koordinat | : -7.794100,113.731300 |
| | Cuaca | : Cerah |
| | Kronologi | : Pada hari Rabu, Tgl 02 Juni 2021 sekira pukul 16.00 WIB telah terjadi kebakaran rumah pada bagian kamar milik Pak SENAL (P. Saheb) umur 80 th, penyebab kejadian masih diidentifikasi. Sekira pukul 17.00 WIB, Api sudah berhasil di padamkan Unsur yang terlibat : 1. Kecamatan Suboh beserta jajarannya 2. Anggota Polsek Suboh 3. Anggota Koramil Suboh 4. PUSDALOPS BPBD Kab. Situbondo 5. Anggota Tagana Dinsos Kab. Situbondo 6. Perangkat desa Mojodungkol 7. Warga setempat |
| | Meninggal | : 1 |
| | Hilang | : 0 |
| | Luka Berat | : 0 |
| | Luka Ringan | : 0 |
| | Kerusakan | : Rumah Rusak Ringan : 1 Unit |
| | Kerugian | : - |
| | Upaya | : - BPBD Kab. Situbondo menuju lokasi untuk memadamkan api - BPBD Kab. Situbondo melakukan koordinasi dengan perangkat desa setempat, koramil, polsek, dan warga setempat |
| | Sumber | : PUSDALOPS Kab. Situbondo |
| 2. | Kabupaten / Kota | : Jombang Kabupaten |
| | Waktu | : 2021-06-02 15:50:00 |
| | Tipe Kejadian | : Kebakaran |
| | Lokasi | : Dusun Ngrawan, RT. 02 RW. 04, Desa Pesantren, Kecamatan Tembelang |
| | Koordinat | : -7.498720,112.232361 |
| | Cuaca | : Cerah |
| | Kronologi | : Pada Hari Rabu, tanggal 2 Juni 2021 pukul 15.50 terjadi kebakaran di salah satu rumah di Dsn. Ngrawan, RT. 02 RW. 04, Ds. Pesantren, Kec. Tembelang |

| | | |
|---------------------|---|--|
| Meninggal | : | 0 |
| Hilang | : | 0 |
| Luka Berat | : | 0 |
| Luka Ringan | : | 1 |
| Kerusakan | : | Rumah Rusak Berat : 1 Unit Kendaraan roda dua : 1 Unit |
| Kerugian | : | |
| Upaya | : | BPBD Kab Jombang menuju lokasi dengan menggunakan 2 Unit Fire pumper Truck |
| Sumber | : | AB Jatim Kab. Jombang |
| ----- | | |
| 3. Kabupaten / Kota | : | Pacitan Kabupaten |
| Waktu | : | 2021-06-02 07:28:29 |
| Tipe Kejadian | : | Gempa Bumi |
| Lokasi | : | 108 km BaratDaya PACITAN-JATIM |
| Koordinat | : | -9.058000,110.674553 |
| Cuaca | : | |
| Kronologi | : | |
| Meninggal | : | 0 |
| Hilang | : | 0 |
| Luka Berat | : | 0 |
| Luka Ringan | : | 0 |
| Kerusakan | : | - |
| Kerugian | : | - |
| Upaya | : | menyebarkannya informasi gempa ke media yang ada |
| Sumber | : | BMKG-PGR VII |
| ----- | | |

III. Pantauan Gunung Api di Wilayah Jawa Timur

Gunung api di wilayah Jawa Timur yang terpantau sebagai berikut:

1. Gunung Bromo : **WASPADA** (Level II) Sejak Tanggal 20 Oktober 2016
2. Gunung Semeru : **WASPADA** (Level II) Sejak Tanggal 02 Mei 2013
3. Gunung Raung : **WASPADA** (Level II) Sejak Tanggal 21 Januari 2021
4. Gunung Ijen : **NORMAL** (Level I) Sejak Tanggal 08 Agustus 2014
5. Gunung Kelud : **NORMAL** (Level I) Sejak Tanggal 07 Agustus 2014
6. Gunung Lamongan : **NORMAL** (Level I) Sejak Tanggal 19 April 2012
7. Gunung Arjuno – Welirang : **NORMAL** (Level I) Sejak Tahun 1995

IV. Pantauan Titik Panas Wilayah Jawa Timur

Pantauan berdasarkan sensor **MODIS (Moderate Resolution Imaging Spectroradiometer)** dari Satelit Terra, Aqua, Suomi pada hari **Rabu – Kamis, 02 – 03 Juni 2021** pukul **07.00 s/d 07.00**

WIB. Dilaporkan sebagai berikut :

| No. | Koordinat | Tanggal | Waktu (WIB) | Tingkat | Kecamatan | Kab/Kota | Keterangan |
|-----|---------------------|------------|-------------|---------|-------------|-----------|------------------------|
| 1. | -7.19101,113.92906 | 02-06-2021 | 12:38:29 | Medium | Giligenteng | Sumenep | Lahan Pertanian |
| 2. | -7.78830,114.37102 | 02-06-2021 | 13:29:43 | Medium | Banyuputih | Situbondo | Pembakaran Lahan Hutan |
| 3. | -7.73693,114.02125 | 02-06-2021 | 12:38:29 | Medium | Panji | Situbondo | Lahan Persawahan |
| 4. | -8.102481,113.30452 | 02-06-2021 | 13:29:43 | Medium | Randu Agung | Lumajang | Lahan Persawahan |
| 5. | -8.0793,112.24421 | 02-06-2021 | 12:38:29 | Medium | Garum | Blitar | Pergudangan |

| | | | | | | | |
|----|----------------------|------------|----------|--------|-------------|-----------|------------------------|
| 6. | -7.8871441,112.15715 | 02-06-2021 | 12:38:29 | Medium | Plosoklaten | Kediri | Lahan Persawahan |
| 7. | -7.780987,114.3599 | 03-06-2021 | 01:25:12 | Medium | Banyuputih | Situbondo | Pembakaran Lahan Hutan |
| 8. | -7.781931,114.36211 | 03-06-2021 | 00:29:46 | Medium | Banyuputih | Situbondo | Pembakaran Lahan Hutan |

V. Peringatan Dini Cuaca Wilayah Jawa Timur

A. Peringatan Dini Cuaca Jawa Timur pada hari Rabu, 02 Juni 2021 pukul 14.50 WIB berpotensi terjadi Hujan Sedang – Lebat yang dapat disertai Kilat/Petir dan Angin Kencang terjadi sebanyak **1 (Satu)** kali peringatan (Prakirawan-BMKG Surabaya)

B. Penyebaran informasi peringatan dini Jawa Timur :

1. Menelepon Kabupaten/ Kota yang diperkirakan berpotensi terjadi hujan.
2. Menyebarkan informasi melalui Radio Komunikasi VHF BPBD Provinsi Jawa Timur pada freq 169.225 Mhz dan VHF RAPI pada freq 142.040 Mhz.
3. Menyebarkan informasi ke Kab/Kota melalui SMS Gateway BPBD Provinsi Jawa Timur dan melalui ponsel monitoring nomor 081231780000 dan Jejaring Sosial.

VI. Prakiraan Cuaca Wilayah Jawa Timur

Prakiraan Cuaca Provinsi Jawa Timur pada **Kamis – Jumat, 03 – 04 Juni 2021 pukul 07.00 s/d 07.00 WIB**. Dilaporkan sebagai berikut :

- A. 1. - **Pagi hari** : diprakirakan Cerah, dan Berawan.
- **Siang-Sore hari** : diprakirakan Cerah, Berawan, dan Hujan Ringan-Sedang.
- **Malam hari** : diprakirakan Cerah, Berawan, dan Hujan Ringan-Sedang.
- **Dini hari** : diprakirakan Cerah, Berawan, dan Berkabut.
2. - **Suhu udara** : 15 - 34 °C
- **Kelembapan udara** : 50 - 100 %
- **Angin** : dominan dari Timur - Tenggara dengan kecepatan 05 - 30 km/jam

B. Peringatan dini :

Nihil

Sumber : BMKG Stasiun Meteorologi Juanda

VII. Prakiraan Tinggi Gelombang

Prakiraan gelombang laut maksimum di wilayah Jawa Timur pada **Kamis – Jumat, 03 – 04 Juni 2021 pukul 07.00 s/d 07.00 WIB**. Dilaporkan sebagai berikut :

- A. **Kondisi Sinoptik** : Berawan, arah angin dari Timur - Tenggara, kec. angin maksimum di L. Jawa bagian timur 18 knots dan S. Hindia selatan Jatim 16 knots. Tinggi gelombang di L. Jawa bagian timur antara 0.5-1.8 m dan di S. Hindia selatan Jatim antara 1.3-3.3 m.
- B. **Peringatan** : Waspada tinggi gelombang lebih dari 2.5 m di Perairan selatan Jatim, S. Hindia selatan Jatim.

Sumber : BMKG Maritim Surabaya

VIII. Komunikasi Radio


Berdasarkan monitoring dari Media Sosial (Facebook, WhatsApp & Telegram) dan Radio Pusdalops BPBD Provinsi Jawa Timur di Frekwensi HF 11.437.5, VHF 169.225 Mhz, dan VHF 142.040 MHz pada hari **Rabu – Kamis, 02 – 03 Juni 2021 pukul 07.00 s/d 07.00 WIB**. Dilaporkan sebagai berikut :

| LOG SHEET | | Tanggal : 02 - 03 Juni 2021 |
|------------------------------------|----------------|--------------------------------|
| | | Hari : Rabu - Kamis |
| Operator : Ali Rozaki, Irfan & Edo | | STASIUN : PUSDALOPS BPBD JATIM |
| REKAP PERCAKAPAN | | |
| Waktu | Pengirim | Percakapan |
| 02/06/2021 07:10:00 | Kab. Pasuruan | Cerah Berawan |
| 02/06/2021 07:15:00 | Kab. Ponorogo | Cerah |
| 02/06/2021 07:28:00 | Kota Madiun | Cerah |
| 02/06/2021 07:29:00 | Kab. Pamekasan | Cerah Berawan |
| 02/06/2021 07:30:00 | Kab. Gresik | Cerah Berawan |

| | | |
|---------------------|------------------|----------------|
| 02/06/2021 08:00:00 | Kab. Jember | Cerah |
| 02/06/2021 08:00:00 | Kab. Magetan | Cerah |
| 02/06/2021 08:21:00 | Kab. Trenggalek | Cerah |
| 02/06/2021 08:30:00 | Kab. Situbondo | Cerah |
| 02/06/2021 08:37:00 | Kota Batu | Cerah Berawan |
| 02/06/2021 08:44:00 | Kab. Jember | Cerah |
| 02/06/2021 09:26:00 | Kab. Sidoarjo | Cerah Berawan |
| 02/06/2021 09:46:00 | Kab. Situbondo | Cerah |
| 02/06/2021 10:00:00 | Kab. Ponorogo | Cerah Berawan |
| 02/06/2021 10:00:00 | Kota Pasuruan | Cerah Berawan |
| 02/06/2021 10:00:00 | Kab. Nganjuk | Cerah |
| 02/06/2021 10:00:00 | Kab. Jombang | Cerah |
| 02/06/2021 10:03:00 | Kab. Jombang | Cerah |
| 02/06/2021 10:06:00 | Kota Madiun | Cerah |
| 02/06/2021 10:07:00 | Kab. Mojokerto | Cerah Berawan |
| 02/06/2021 10:10:00 | Kab. Madiun | Cerah |
| 02/06/2021 10:22:00 | Kab. Magetan | Berawan |
| 02/06/2021 11:09:00 | Kab. Gresik | Cerah Berawa |
| 02/06/2021 11:30:00 | Kota Malang | Cerah Berawan |
| 02/06/2021 12:00:00 | Kab. Ponorogo | Cerah Berawan |
| 02/06/2021 12:02:00 | Kab. Probolinggo | Cerah |
| 02/06/2021 12:12:00 | Kab. Bondowoso | Berawan |
| 02/06/2021 12:19:00 | Kab. Pacitan | Cerah |
| 02/06/2021 12:26:00 | Kab. bangkalan | Berawan |
| 02/06/2021 12:26:00 | Kota Bangkalan | Berawan |
| 02/06/2021 12:51:00 | Kab. Sidoarjo | Cerah |
| 02/06/2021 13:02:00 | Kab. Ponorogo | Cerah |
| 02/06/2021 13:03:00 | Kab. Trenggalek | Cerah Berawan |
| 02/06/2021 13:10:00 | Kab. Kediri | Cerah Berawan |
| 02/06/2021 13:34:00 | Kab. Situbondo | Cerah Berawan |
| 02/06/2021 14:02:00 | Kab. Pamekasan | Cerah |
| 02/06/2021 14:06:00 | Kota Pasuruan | Cerah |
| 02/06/2021 15:04:00 | Kab. Magetan | Cerah |
| 02/06/2021 15:07:00 | Kab. Gresik | Cerah Berawane |
| 02/06/2021 15:59:00 | Kab. Jombang | Cerah |
| 02/06/2021 16:07:00 | Kab. Trenggalek | Berawan |
| 02/06/2021 16:45:00 | Kab. Ponorogo | Berawan |
| 02/06/2021 16:59:00 | Kota Pasuruan | Berawan |
| 02/06/2021 18:50:00 | Kab. Bojonegoro | Berawan |
| 02/06/2021 18:59:00 | Kab. Madiun | Berawan |
| 02/06/2021 19:00:00 | Kab. Gresik | Cerah |
| 02/06/2021 19:00:00 | Kab. Jombang | Cerah Berawan |
| 02/06/2021 19:01:00 | Kab. Blitar | Cerah Berawan |
| 02/06/2021 19:03:00 | Kab. Nganjuk | Cerah |
| 02/06/2021 19:47:00 | Kab. Probolinggo | Cerah Berawan |
| 02/06/2021 20:31:00 | Kota Batu | Berawan |
| 02/06/2021 20:59:00 | Kota Pasuruan | Cerah Berawan |
| 02/06/2021 21:34:00 | Kab. Trenggalek | Cerah |
| 02/06/2021 21:56:00 | Kab. Situbondo | Cerah |
| 02/06/2021 21:59:00 | Kab. Jombang | Cerah Berawan |
| 02/06/2021 22:02:00 | Kab. Nganjuk | Hujan Ringan |
| 02/06/2021 23:03:00 | Kab. Magetan | Cerah |
| 02/06/2021 23:11:00 | Kab. Ponorogo | Cerah |
| 03/06/2021 00:01:00 | Kota Pasuruan | Cerah Berawan |
| 03/06/2021 01:00:00 | Kab. Jombang | Cerah Berawan |
| 03/06/2021 01:21:00 | Kab. Sidoarjo | Hujan Ringan |
| 03/06/2021 04:00:00 | Kab. Jombang | Cerah Berawan |
| 03/06/2021 05:45:00 | Kab. Probolinggo | Berawan |
| 03/06/2021 06:05:00 | Kab. Bondowoso | Berawan |
| 03/06/2021 06:17:00 | Kab. Sidoarjo | Cerah |

| | | |
|---------------------|-----------------|---------------|
| 03/06/2021 06:26:00 | Kab. Madiun | Cerah |
| 03/06/2021 06:28:00 | Kab. Mojokerto | Cerah |
| 03/06/2021 07:00:00 | Kab. Nganjuk | Cerah Berawan |
| 03/06/2021 07:00:00 | Kab. Gresik | Cerah Berawan |
| 03/06/2021 07:00:00 | Kab. Bojonegoro | Cerah Berawan |
| 03/06/2021 07:00:00 | Kab. Ponorogo | Cerah |
| 03/06/2021 07:00:00 | Kab. Trenggalek | Cerah |
| 03/06/2021 07:01:00 | Kab. Pacitan | Cerah Berawan |


Sidoarjo, 3 Juni 2021
a.n. KAPUSDALOPS PB
BPBD Prov. Jawa Timur
Manager,



DINO ANDALANANTO, S.Kom
NIPTTPK. 208-03061985-012019-1875

Operator,

1.



MUHAMMAD ALI ROZAKI
NIPTTPK. 208-10021980-012019-1944

2.

IRVAN SETYANUDIN
NIPTTPK. 208-01011976-022012-3876

3.



TANGGUH KRIDOLAKSONO