



PEMERINTAH PROVINSI JAWA TIMUR
BADAN PENANGGULANGAN BENCANA DAERAH

Jl. Letjen S. Parman No. 55 Waru, Telp. (031) 8550222; Fax. (031) 8550101
WARU – SIDOARJO

Sidoarjo, 24 Desember 2020

Nomor : 360/~~2528~~/208.1/2020
Sifat : Penting
Lampiran : -
Perihal : Laporan Harian Bencana

Kepada
Yth. Ibu Gubernur Jawa Timur


Di **SURABAYA**

Bersama ini disampaikan dengan hormat **Laporan Harian** PUSDALOPS PB BPBD Provinsi Jawa Timur kejadian bencana Tanggal 25 – 26 Desember 2020 pukul 07.00 WIB, berdasarkan pantauan petugas piket dan laporan dari BPBD Kabupaten Kota se Jawa Timur sebagaimana terlampir.

Demikian untuk menjadi periksa.

An. KEPALA PELAKSANA
BADAN PENANGGULANGAN BENCANA DAERAH
PROVINSI JAWA TIMUR

Sekretaris,



ERWIN INDRA WIDJAJA, SE, M.AP

Wibimbina TK I
NIP. 19690823 199003 1 008

TEMBUSAN :

- Yth. 1. Bp. Kepala BNPB di Jakarta
2. Bp. Kepala Kepolisian Daerah Jawa Timur
3. Bp. Wakil Gubernur Jawa Timur
4. Bp. Sekretaris Daerah Prov. Jatim selaku Kepala ex officio BPBD Prov. Jatim
5. Bp. Kepala Pelaksana BPBD Prov. Jatim
-



PEMERINTAH PROVINSI JAWA TIMUR
BADAN PENANGGULANGAN BENCANA DAERAH

Jl. Letjen. S. Parman No. 55 Waru, Telp. (031) 8550222; Fax. (031) 8550101

SIDOARJO – 61256

LAPORAN HARIAN PUSDALOPS

Dilaporkan kejadian alam dan bencana di wilayah Jawa Timur yang terjadi pada **Rabu - Kamis, 23 - 24 Desember 2020 pukul 07.00 s/d 07.00 WIB**. Informasi yang diperoleh Pusdalops BPBD Provinsi Jawa Timur, sebagai berikut :

I. Kejadian Bencana

1. Kabupaten / : Gresik Kabupaten

Kota

Waktu : 2020-12-12 22:30:00

Tipe : Banjir

Kejadian

Lokasi : Kecamatan Balongpanggang (12 Desa)

- Desa Ngampel
- Desa Dapet
- Desa Sekarputih
- Desa Wotansari
- Desa Tenggor
- Desa Jombangdelik
- Desa Tanahlandean
- Desa Mojogede
- Desa Banjaragung
- Desa Pucung
- Desa Karang Semanding
- Desa Balongpanggang

Kecamatan Benjeng (14 Desa)

- Desa Balongmojo
- Desa Sedapurklagen
- Desa Lundo
- Desa Deliksumber
- Desa Kedungrukem
- Desa Munggugianti
- Desa Kalipadang
- Desa Bulurejo
- Desa Sirnobojo
- Desa Klampok
- Desa Karang Kidul
- Desa Kedungsekar
- Desa Dermo
- Desa Mungguembang

Kecamatan Cerme (17 Desa)

- Desa Dadap Kuning
- Desa Lengkong
- Desa Sukoanyar
- Desa Ngembung
- Desa Dungus
- Desa Guranganyar
- Desa Dampaan
- Desa Pandu
- Desa Dooro
- Desa Betiting
- Desa Cerme Kidul
- Desa Kandangan
- Desa Morowudi

- Desa Dungus
- Desa Iker - Iker
- Desa Jono
- Desa Tambak Beras

Kecamatan Menganti (3 Desa)

- Desa Putat Lor
- Desa Boboh
- Desa Bingkang

Koordinat : -7.311054,112.428078

Cuaca : Hujan

Kronologi : Hujan yang sangat lebat sehingga Kali Lamong tidak bisa menampung debit air sehingga air meluber ke jalan dan menggenangi beberapa fasilitas umum, pertanian dan jalan yang ada di wilayah Kecamatan Balongpanggang.

#Update 23 Desember 2020 pukul 12.00 WIB

KECAMATAN CERME

1. Desa Guranganyar

- Jalan lingkungan Perum Cerme PrismaLand tergenang 10 – 20 Cm
- Rumah Tergenang nihil
- Persawahan tergenang 30 Ha
- Tambak masih tergenang 20 ha

2. Desa Morowudi

- Jalan lingkungan genangan nihil
- Jalan poros desa genangan nihil
- Jalan Raya genangan Nihil
- Rumah terendam nihil
- Persawahan tergenang 30 Ha
- Tambak tergenang 18 ha

3. Desa Dungus

- Jalan lingkungan genangan nihil
- JPD genangan nihil
- Rumah tergenang nihil
- Fasum: Makam Dusun kendal & Dungus kidul
- Sawah dan tambak yang terendam kurang lebih 15 ha

4. Desa Pandu

- Genangan di Jalan Poros Dusun surut
- Tambak tergenang 50 Ha
- Persawahan tergenang 20 Ha

5. Desa Jono

- Tambak tergenang 93 Ha
- Genangan di Rumah Warga, Jalan Lingkungan dan Fasum surut

6. Desa Tambakberas

- Jalan lingkungan tergenang 10 cm sepanjang 100 M
- JPD tergenang 10 - 25 cm sepanjang 1000 M
- Tambak tergenang 400 Ha
- Rumah tergenang 50, ketinggian 10 - 20 cm
- Fasum tergenang: TPQ Dusun segunting, Balai dusun, Masjid, SDN Segunting & Tambakberas

#Update Rabu, 23 Desember 2020 pukul 18.00 WIB

KECAMATAN CERME :

1. Desa Guranganyar

- Genangan di Jalan lingkungan Perum Cerme PrismaLand Surut
- Rumah Tergenang nihil
- Persawahan tergenang 10 Ha

- Tambak masih tergenang 5 ha
2. Desa Morowudi
 - Jalan lingkungan genangan nihil
 - Jalan poros desa genangan nihil
 - Jalan Raya genangan Nihil
 - Rumah terendam nihil
 - Persawahan tergenang 20 Ha
 - Tambak tergenang 10 ha
 3. Desa Dungus
 - Jalan lingkungan genangan nihil
 - JPD genangan nihil
 - Rumah tergenang nihil
 - Fasum: Makam Dusun kendal & Dungus kidul
 - Sawah dan tambak yang terendam kurang lebih 5 ha
 4. Desa Pandu
 - Genangan di Jalan Poros Dusun surut
 - Tambak tergenang 30 Ha
 - Persawahan tergenang 10 Ha
 5. Desa Jono
 - Tambak tergenang 80 Ha
 - Genangan di Rumah Warga, Jalan Lingkungan dan Fasum surut
 6. Desa Tambakberas
 - Jalan lingkungan tergenang 10 cm sepanjang 100 M
 - JPD tergenang 10 - 25 cm sepanjang 1000 M
 - Tambak tergenang 400 Ha
 - Rumah tergenang 50, ketinggian 10 - 20 cm
 - Fasum tergenang: TPQ Dusun segunting, Balai dusun, Masjid, SDN Segunting & Tambakberas

Meninggal : 0
 Hilang : 0
 Luka Berat : 0
 Luka Ringan : 0
 Kerusakan : - Rumah tergenang : 7.871 unit
 - Puskesmas : 1 unit
 - Pasar : 1 unit
 - Tempat ibadah : 4 unit
 - Sekolah : 8 unit
 - Balai Desa/Dsn : 3 unit
 - Kantor Kecamatan : 1 unit
 - Koramil : 1 unit
 - Persawahan tergenang : 1.234 Ha
 - Tambak Tergenang : 740 Ha

Kerugian : -

Upaya : TRC BPBD Gresik melakukan assesment ke lokasi kejadian da Berkoordinasi dengan muspika setempat.

Sumber : Pusdalops PB BPBD Gresik & AB Jatim Kab. Gresik

II. Kejadian Lain – Lain

1. Kabupaten / : Pacitan Kabupaten
 Kota
- Waktu : 2020-12-23 14:54:00
- Tipe Kejadian : Gempa Bumi

Lokasi : 140 km Barat Daya Pacitan- JATIM
 Koordinat : -9.370000,110.519997
 Cuaca : Cerah berawan
 Kronologi : Info Gempa Mag:3.4 SR 2020-Des-23 14:54:14 WIB, Lok: 9.37 LS,110.52 BT (140 km Barat Daya Pacitan- JATIM), Kedlmn:15 Km ::BMKG-SJI

Gempa tidak dirasakan di Pacitan.

Meninggal : 0
 Hilang : 0
 Luka Berat : 0
 Luka Ringan : 0
 Kerusakan : -
 Kerugian : -
 Upaya : BPBD Jatim menyebarkan info gempa melalui semua moda komunikasi yang ada.
 Sumber : BMKG PGR VII

III. Pantauan Gunung Api di Wilayah Jawa Timur

Gunung api di wilayah Jawa Timur yang terpantau sebagai berikut:

1. Gunung Bromo : **WASPADA** (Level II) Sejak Tanggal 20 Oktober 2016
2. Gunung Semeru : **WASPADA** (Level II) Sejak Tanggal 02 Mei 2013
3. Gunung Raung : **NORMAL** (Level I) Sejak Tanggal 27 November 2020
4. Gunung Ijen : **NORMAL** (Level I) Sejak Tanggal 08 Agustus 2014
5. Gunung Kelud : **NORMAL** (Level I) Sejak Tanggal 07 Agustus 2014
6. Gunung Lamongan : **NORMAL** (Level I) Sejak Tanggal 19 April 2012
7. Gunung Arjuno – Welirang : **NORMAL** (Level I) Sejak Tahun 1995

IV. Pantauan Titik Panas Wilayah Jawa Timur

Pantauan berdasarkan sensor **MODIS (Moderate Resolution Imaging Spectroradiometer)** dari Satelit Terra, Aqua, Suomi pada hari **Rabu - kamis, 23 - 24 Desember 2020 pukul 07.00 s/d 07.00 WIB.** dilaporkan sebagai berikut:

No.	Koordinat	Tanggal	Waktu (WIB)	Tingkat	Kecamatan	Kab/Kota	Keterangan
Nihil							

V. Peringatan Dini Cuaca Wilayah Jawa Timur

A. **Peringatan Dini Cuaca Jawa Timur pada tanggal 23 Desember 2020 pukul 16.00 WIB – 24 Desember 2020 pukul 04.00 WIB** berpotensi terjadi Hujan Sedang – Lebat yang dapat disertai Kilat/Petir dan Angin Kencang terjadi sebanyak **4 (Empat)** kali peringatan (Prakirawan-BMKG Surabaya)

B. **Penyebaran informasi peringatan dini Jawa Timur :**

1. Menelepon Kabupaten/ Kota yang diperkirakan berpotensi terjadi hujan.
2. Menyebarkan informasi melalui Radio Komunikasi VHF BPBD Provinsi Jawa Timur pada freq 169.225 Mhz dan VHF RAPI pada freq 142.040 Mhz.
3. Menyebarkan informasi ke Kab/Kota melalui SMS Gateway BPBD Provinsi Jawa Timur dan melalui ponsel monitoring nomor 081231780000 dan Jejaring Sosial.

VI. Prakiraan Cuaca Wilayah Jawa Timur

Prakiraan Cuaca Provinsi Jawa Timur pada **Rabu - kamis, 23 - 24 Desember 2020 pukul 07.00 s/d 07.00 WIB.** Dilaporkan sebagai berikut :

- A. 1. - Pagi hari : diprakirakan Cerah, Berawan, dan Hujan Ringan-Sedang.
 - Siang-Sore hari : diprakirakan Cerah, Berawan, Hujan Ringan-Sedang, dan Hujan

Lebat disertai Petir

- Malam hari : diprakirakan Cerah, Berawan, Berkabut, Hujan Ringan-Sedang, dan Hujan Lebat disertai Petir.

- Dini hari : diprakirakan Cerah, Berawan, Berkabut, Hujan Ringan-Sedang, dan Hujan Lebat disertai Petir.

2. - Suhu udara : 13 - 34 °C

- Kelembapan udara : 55 - 95 %

- Angin : dominan dari Selatan - Barat Daya dengan kecepatan 05 - 30 km/jam

B. Waspada hujan intensitas sedang hingga lebat disertai petir dan angin kencang sesaat pada:

- Siang-Sore hari di wilayah Lamongan, Magetan, Kab. Pasuruan, Kab. Probolinggo, Bondowoso, Situbondo dan Banyuwangi.

- Dini hari di wilayah Kab. Mojokerto, Kab. Pasuruan, Kab. Probolinggo, Bondowoso dan Situbondo.

Sumber : BMKG Stasiun Meteorologi Juanda

VII. Prakiraan Tinggi Gelombang

Prakiraan gelombang laut maksimum di wilayah Jawa Timur pada **Rabu - Kamis, 23 - 24 Desember 2020 pukul 07.00 s/d 07.00 WIB**. Dilaporkan sebagai berikut :

A. **Kondisi Sinoptik** : Hujan, arah angin dari Selatan - Barat Daya, kec. angin maksimum di L. Jawa bagian timur 15 knots dan S. Hindia selatan Jatim 12 knots. Tinggi gelombang di L. Jawa bagian timur antara 0.2-1.0 m dan di S. Hindia selatan Jatim antara 1.3-3.0 m.

B. **Peringatan** : Waspada tinggi gelombang lebih dari 2.5 m di Perairan selatan Jatim, S. Hindia selatan Jatim.

Sumber : BMKG Maritim Surabaya

VIII. Komunikasi Radio

Berdasarkan monitoring dari Media Sosial (Facebook, WhatsApp & Telegram) dan Radio PUSDALOPS BPBD Provinsi Jawa Timur di Frekwensi HF 11.437.5, VHF 169.225 Mhz, dan VHF 142.040 MHz pada hari **Rabu - Kamis, 23 - 24 Desember 2020 pukul 07.00 s/d 07.00 WIB**. Dilaporkan sebagai berikut:


LOG SHEET		Tanggal : 23 - 24 Desember 2020
Operator : Gangsar Aryo Yuwono		Hari : Rabu - Kamis
		STASIUN : PUSDALOPS BPBD JATIM
REKAP PERCAKAPAN		
23/12/2020 07:01:00	Kab. Probolinggo	Cerah
23/12/2020 07:09:00	Kab. Trenggalek	Cerah
23/12/2020 07:21:00	Kab. Madiun	Cerah
23/12/2020 07:25:00	Kab. Pasuruan	Cerah
23/12/2020 07:37:00	KAb. Magetan	Cerah
23/12/2020 07:47:00	Kota Blitar	Berawan
23/12/2020 08:00:00	Kab. Ponorogo	Cerah
23/12/2020 08:24:00	Kab. Situbondo	Cerah
23/12/2020 08:30:00	Kab. Pamekasan	Berawan
23/12/2020 08:46:00	Kab. Probolinggo	Cerah
23/12/2020 09:09:00	Kab. Sidoarjo	Cerah
23/12/2020 09:40:00	Kota Madiun	Cerah Berawan
23/12/2020 09:48:00	Kab. Lumajang	Cerah Berawan
23/12/2020 09:55:00	Kab. Madiun	Cerah berawan
23/12/2020 09:59:00	Kab. Tulungagung	Cerah Berawan
23/12/2020 10:00:00	Kab. Nganjuk	Cerah berawan
23/12/2020 10:00:00	Kab. Jombang	Cerah

23/12/2020 10:10:00	Kota Pasuruan	Cerah
23/12/2020 10:15:00	Kota Malang	Cerah berawan
23/12/2020 11:07:00	Kab. Bondowoso	Cerh berawan
23/12/2020 11:45:00	Kab. Ngawi	Cerah
23/12/2020 12:00:00	Kab. Pacitan	Cerah
23/12/2020 12:23:00	Kab. Gresik	Cerah berawan
23/12/2020 12:27:00	Kab. Magetan	Cerah
23/12/2020 12:33:00	Kab. Madiun	Cerah Berawan
23/12/2020 12:45:00	Kab. Malang	Cerah
23/12/2020 12:49:00	Kab. Trenggalek	Cerah berawan
23/12/2020 13:07:00	Kab. Sidoarjo	Cerah Berawan
23/12/2020 13:55:00	Kab. Tuban	Cerah
23/12/2020 14:23:00	Kota Madiun	Cerah berawan
23/12/2020 14:53:00	Kab. Probolinggo	Cerah
23/12/2020 15:33:00	Kab. Magetan	Cerah
23/12/2020 15:33:00	Kab. Blitar	Cerah
23/12/2020 15:36:00	Kab. Gresik	Berawan
23/12/2020 15:37:00	Kab. Sidoarjo	Cerah
23/12/2020 15:44:00	Kab. Tuban	Cerah
23/12/2020 16:08:00	Kab.Madiun	Cerah
23/12/2020 16:09:00	Kab.Ponorogo	Cerah
23/12/2020 16:11:00	kab. Pacitan	Cerah
23/12/2020 16:13:00	Kab. Mojokerto	Cerah Berawan
23/12/2020 16:17:00	Kab. Sumenep	Cerah
23/12/2020 17:02:00	Kab. Bondowoso	Cerah berawan
23/12/2020 17:17:00	Kab. Pacitan	Cerah
23/12/2020 17:30:00	Kab. Ngawi	Cerah
23/12/2020 17:52:00	Kab. Madiun	Cerah Berawan
23/12/2020 18:03:00	Kab. Malang	Cerah
23/12/2020 18:17:00	Kab. Gresik	Cerah Berawan
23/12/2020 18:19:00	Kab. Madiun	Cerah
23/12/2020 18:34:00	Kota Probolinggo	Cerah Berawan
23/12/2020 18:38:00	Kab. Probolinggo	Cerah
23/12/2020 18:42:00	Kota Blitar	Berawan
23/12/2020 18:45:00	Kab. Situbondo	Cerah Berawan
23/12/2020 18:51:00	Kab. Mojokerto	Cerah Berawan
23/12/2020 18:55:00	Kab. Sumenep	Cerah
23/12/2020 18:56:00	Kab. Ponorogo	Cerah
23/12/2020 19:00:00	Kab. Jember	Cerah
23/12/2020 19:05:00	Kab. Jombang	Cerah
23/12/2020 19:11:00	Kab. Magetan	Cerah
23/12/2020 19:12:00	Kab. Malang	Cerah
23/12/2020 19:13:00	Kab. Bojonegoro	Berawan
23/12/2020 20:15:00	Kab. Magetan	Cerah
23/12/2020 20:16:00	Kab. Madiun	Cerah
23/12/2020 20:38:00	Kab. Bondowoso	cerah berawan
23/12/2020 20:54:00	Kab. Sidoarjo	Cerah
23/12/2020 21:00:00	Kab. Ngawi	Cerah
23/12/2020 21:00:00	Kota Pasuruan	Cerah
23/12/2020 21:00:00	Kota Batu	Cerah Berawan
23/12/2020 21:03:00	Kab. Trenggalek	Cerah

23/12/2020 21:17:00	Kab. Lumajang	Cerah berawan
23/12/2020 21:18:00	Kab. Pamekasan	Cerah berawan
23/12/2020 21:30:00	Kab. Mojokerto	Cerah
23/12/2020 22:05:00	Kab. Lamongan	Cerah
23/12/2020 22:13:00	Kab. tuban	Cerah
23/12/2020 23:29:00	Kab. Lamongan	Cerah
23/12/2020 23:30:00	Kab. Bojonegoro	Berawan
24/12/2020 00:00:00	Kota pasuruan	Cerah berawan
24/12/2020 00:17:00	Kota madiun	Cerah
24/12/2020 00:30:00	Kota malang	Cerah Berawan
24/12/2020 01:00:00	Kab. Jombang	Cerah
24/12/2020 02:57:00	Kab. Sidoarjo	Cerah
24/12/2020 03:00:00	Kota Pasuruan	Cerah
24/12/2020 04:00:00	Kab. Jombang	Cerah
24/12/2020 04:35:00	Kab. Trenggalek	Cerah berawan
24/12/2020 05:16:00	Kab. Pacitan	Berawan
24/12/2020 05:43:00	Kab. Ngawi	Cerah
24/12/2020 05:57:00	Kab. Madiun	Cerah berawan
24/12/2020 06:00:00	Kab. Lumajang	Cerah
24/12/2020 06:01:00	Kab. Bondowoso	Berawan
24/12/2020 06:20:00	Kab. Malang	Cerah berawan
24/12/2020 06:21:00	Kab. Ponorogo	Cerah
24/12/2020 06:38:00	Kab. Situbondo	Berawan
24/12/2020 06:41:00	Kab. Bojonegoro	Cerah
24/12/2020 07:00:00	Kota Pasuruan	Berawan

Sidoarjo, 24 Desember 2020
a.n. KAPUSDALOPS PB
BPBD Prov. Jawa Timur


Supervisor,



DINO ANDALANANTO, S.Kom
NIPTTPK. 208-03061985-012019-1875

Operator,

1.



GANGSAR ARYO YUWONO
NIPTTPK. 208 - 19041978 - 012019 - 1900