



PEMERINTAH PROVINSI JAWA TIMUR
BADAN PENANGGULANGAN BENCANA DAERAH

Jl. Letjen S. Parman No. 55 Waru, Telp. (031) 8550222; Fax. (031) 8550101
WARU – SIDOARJO

Sidoarjo, 22 Desember 2020

Nomor : 360/ /208.1/2020
Sifat : Penting
Lampiran : -
Perihal : Laporan Harian Bencana

Kepada
Yth. Ibu Gubernur Jawa Timur

Di **SURABAYA**

Bersama ini disampaikan dengan hormat **Laporan Harian** PUSDALOPS PB BPBD Provinsi Jawa Timur kejadian bencana Tanggal 21 – 22 Desember 2020 pukul 07.00 WIB, berdasarkan pantauan petugas piket dan laporan dari BPBD Kabupaten Kota se Jawa Timur sebagaimana terlampir.

Demikian untuk menjadi periksa.

An. KEPALA PELAKSANA
BADAN PENANGGULANGAN BENCANA DAERAH
PROVINSI JAWA TIMUR
Sekretaris,

ERWIN INDRA WIDJAJA, SE, M.AP

Pembina TK I

NIP. 19690823 199003 1 008

TEMBUSAN :

- Yth. 1. Bp. Kepala BNPB di Jakarta
2. Bp. Kepala Kepolisian Daerah Jawa Timur
3. Bp. Wakil Gubernur Jawa Timur
4. Bp. Sekretaris Daerah Prov. Jatim selaku Kepala ex officio BPBD Prov. Jatim
5. Bp. Kepala Pelaksana BPBD Prov. Jatim
-



PEMERINTAH PROVINSI JAWA TIMUR
BADAN PENANGGULANGAN BENCANA DAERAH

Jl. Letjen. S. Parman No. 55 Waru, Telp. (031) 8550222; Fax. (031) 8550101
SIDOARJO – 61256

LAPORAN HARIAN PUSDALOPS

Dilaporkan kejadian alam dan bencana di wilayah Jawa Timur yang terjadi pada **Senin - Selasa, 21 - 22 Desember 2020 pukul 07.00 s/d 07.00 WIB**. Informasi yang diperoleh Pusdalops BPBD Provinsi Jawa Timur, sebagai berikut :

I. Kejadian Bencana

1. Kabupaten / : Gresik Kabupaten

Kota

Waktu : 2020-12-12 22:30:00

Tipe : Banjir

Kejadian

Lokasi : Kecamatan Balongpanggang (12 Desa)

- Desa Ngampel
- Desa Dapet
- Desa Sekarputih
- Desa Wotansari
- Desa Tenggor
- Desa Jombangdelik
- Desa Tanahlandean
- Desa Mojogede
- Desa Banjaragung
- Desa Pucung
- Desa Karang Semanding
- Desa Balongpanggang

Kecamatan Benjeng (14 Desa)

- Desa Balongmojo
- Desa Sedapurklagen
- Desa Lundo
- Desa Deliksumber
- Desa Kedungrukem
- Desa Munggugianti
- Desa Kalipadang
- Desa Bulurejo
- Desa Sironoboyo
- Desa Klampok
- Desa Karang Kidul
- Desa Kedungsekar
- Desa Dermo
- Desa Mungguembang

Kecamatan Cerme (17 Desa)

- Desa Dadap Kuning
- Desa Lengkong
- Desa Sukoanyar
- Desa Ngembung
- Desa Dungus
- Desa Guranganyar
- Desa Dampaan
- Desa Pandu
- Desa Dooro
- Desa Betiting
- Desa Cerme Kidul
- Desa Kandangan
- Desa Morowudi

- Desa Dungus
- Desa Iker - Iker
- Desa Jono
- Desa Tambak Beras

Kecamatan Menganti (3 Desa)

- Desa Putat Lor
- Desa Boboh
- Desa Bingkang

Koordinat : -7.311054,112.428078

Cuaca : Hujan

Kronologi : Hujan yang sangat lebat sehingga Kali Lamong tidak bisa menampung debit air sehingga air meluber ke jalan dan menggenangi beberapa fasilitas umum, pertanian dan jalan yang ada di wilayah Kecamatan Balongpanggang.

#Update Senin, 21 Desember 2020 pukul 23.25 WIB

A. Kecamatan Balongpanggang

Surut Total

B. Kecamatan Benjeng

Surut Total

C. Kecamatan Cerme

1. Desa Dadapkuning : Surut Total
2. Desa Lengkong : Surut Total
3. Desa Sukoanyar : Surut Total
4. Desa Ngembung : Surut Total
5. Desa Guranganyar
 - Perum Cerme Prisma Land surut total (-)
 - Persawahan tergenang 60 Ha (+)
 - Tambak tergenang 40 Ha (+)
6. Desa Dampaan : Surut Total
7. Desa Pandu
 - Jalan poros desa genangan 10 cm, sepanjang 50 M (+)
 - Persawahan tergenang 20 Ha (~)
 - Tambak tergenang 50 ha (-)
8. Desa Dooro : Surut Total
9. Desa Betiting : Surut Total
10. Desa Cerme Kidul : Surut Total
11. Desa Kandangan : Surut Total
12. Desa Morowudi
 - Jalan lingkungan genangan 5 cm sepanjang 50 M
 - Jalan poros desa genangan 5 – 10 cm, sepanjang 50 M
 - Jalan Raya genangan 5 cm, sepanjang 250 M (-)
 - Rumah terendam 10
 - Persawahan masih tergenang 50 Ha (+)
 - Tambak masih tergenang 25 Ha (-)
13. Desa Dungus
 - Jalan lingkungan genangan 5 -15 cm sepanjang 60 M (+)
 - JPD genangan 10 -15 cm sepanjang 150 M (+)
 - Rumah tergenang 10 (+)
 - Fasum: Makam Dusun kendal & Dungus kidul (+)
 - sawah dan tambak yang terendam kurang lebih 15 Ha (+)
14. Desa Iker - Iker : Surut Total
15. Desa Jono
 - Tambak tergenang 20 Ha (~)
 - Jalan lingkungan tergenang 5 - 10 cm, sepanjang 100 M (~)
 - Fasum: Pemakaman & Ponkesdes
16. Desa Tambak Beras
 - Jalan lingkungan tergenang 10 - 40 cm sepanjang 350 M (+)
 - JPD tergenang 10 - 60 cm sepanjang 2000 M (+)
 - Tambak tergenang 400 Ha, ketinggian 100 – 250 cm (+)
 - Rumah tergenang 200, ketinggian 10 – 30 cm (~)

- Fasum: TPQ Dusun segunting, Balai dusun, Masjid, SDN Segunting & Tambakberas
 D. Kecamatan Menganti
 Surut Total

Meninggal : 0
 Hilang : 0
 Luka Berat : 0
 Luka Ringan : 0
 Kerusakan : - Rumah tergenang : 7.871 unit
 - Puskesmas : 1 unit
 - Pasar : 1 unit
 - Tempat ibadah : 4 unit
 - Sekolah : 8 unit
 - Balai Desa/Dsn : 3 unit
 - Kantor Kecamatan : 1 unit
 - Koramil : 1 unit
 - Persawahan tergenang : 1.234 Ha
 - Tambak Tergenang : 740 Ha
 Kerugian : -
 Upaya : TRC BPBD Gresik melakukan assesment ke lokasi kejadian da Berkoordinasi dengan muspika setempat.
 Sumber : Pusdalops PB BPBD Gresik & AB Jatim Kab. Gresik

II. Kejadian Lain – Lain

Nihil

III. Pantauan Gunung Api di Wilayah Jawa Timur

Gunung api di wilayah Jawa Timur yang terpantau sebagai berikut:

1. Gunung Bromo : **WASPADA** (Level II) Sejak Tanggal 20 Oktober 2016
2. Gunung Semeru : **WASPADA** (Level II) Sejak Tanggal 02 Mei 2013
3. Gunung Raung : **NORMAL** (Level I) Sejak Tanggal 27 November 2020
4. Gunung Ijen : **NORMAL** (Level I) Sejak Tanggal 08 Agustus 2014
5. Gunung Kelud : **NORMAL** (Level I) Sejak Tanggal 07 Agustus 2014
6. Gunung Lamongan : **NORMAL** (Level I) Sejak Tanggal 19 April 2012
7. Gunung Arjuno – Welirang : **NORMAL** (Level I) Sejak Tahun 1995

IV. Pantauan Titik Panas Wilayah Jawa Timur

Pantauan berdasarkan sensor **MODIS (Moderate Resolution Imaging Spectroradiometer)** dari Satelit Terra, Aqua, Suomi pada hari **Senin - Selasa, 21 – 22 Desember 2020** pukul **07.00 s/d 07.00 WIB.** dilaporkan sebagai berikut:

No.	Koordinat	Tanggal	Waktu (WIB)	Tingkat	Kecamatan	Kab/Kota	Keterangan
Nihil							

V. Peringatan Dini Cuaca Wilayah Jawa Timur

A. Peringatan Dini Cuaca Jawa Timur pada tanggal 21 Desember 2020 pukul **17.00 WIB – 19.00 WIB** berpotensi terjadi Hujan Sedang – Lebat yang dapat disertai Kilat/Petir dan Angin Kencang terjadi sebanyak **2 (dua)** kali peringatan (Prakirawan-BMKG Surabaya)

B. Penyebaran informasi peringatan dini Jawa Timur :

1. Menelepon Kabupaten/ Kota yang diperkirakan berpotensi terjadi hujan.
2. Menyebarakan informasi melalui Radio Komunikasi VHF BPBD Provinsi Jawa Timur pada freq 169.225 Mhz dan VHF RAPI pada freq 142.040 Mhz.
3. Menyebarakan informasi ke Kab/Kota melalui SMS Gateway BPBD Provinsi Jawa Timur dan melalui ponsel monitoring nomor 081231780000 dan Jejaring Sosial.

VI. Prakiraan Cuaca Wilayah Jawa Timur

Prakiraan Cuaca Provinsi Jawa Timur pada **Selasa - Rabu, 22 - 23 Desember 2020** pukul **07.00 s/d 07.00 WIB**. Dilaporkan sebagai berikut :

- A. 1.** - **Pagi hari** : diprakirakan Cerah, Berawan, dan Hujan Ringan-Sedang.
- **Siang-Sore hari** : diprakirakan Cerah, Berawan, Hujan Ringan-Sedang, dan Hujan Lebat disertai Petir.
- **Malam hari** : diprakirakan Cerah, Berawan, Berkabut, dan Hujan Ringan-Sedang.
- **Dini hari** : diprakirakan Cerah, Berawan, Berkabut, dan Hujan Ringan-Sedang.
- 2.** - **Suhu udara** : 13 - 33 °C
- **Kelembapan udara** : 55 - 100 %
- **Angin** : dominan dari Barat Daya - Selatan dengan kecepatan 05 - 30 km/jam
- B. Waspada** hujan intensitas sedang hingga lebat disertai petir dan angin kencang sesaat pada:
- **Siang-Sore hari** di wilayah Bojonegoro dan Ngawi.

Sumber : BMKG Stasiun Meteorologi Juanda

VII. Prakiraan Tinggi Gelombang

Prakiraan gelombang laut maksimum di wilayah Jawa Timur pada **Selasa - Rabu, 22 - 23 Desember 2020** pukul **07.00 s/d 07.00 WIB**. Dilaporkan sebagai berikut :

- A. Kondisi Sinoptik** : Hujan, arah angin dari Barat Daya - Barat, kec. angin maksimum di L. Jawa bagian timur 19 knots dan S. Hindia selatan Jatim 17 knots. Tinggi gelombang di L. Jawa bagian timur antara 0.8-2.0 m dan di S. Hindia selatan Jatim antara 1.3-3.0 m.
- B. Peringatan** : Waspada tinggi gelombang lebih dari 2.5 m di Perairan selatan Jatim, S. Hindia selatan Jatim.

Sumber : BMKG Maritim Surabaya

VIII. Komunikasi Radio

Berdasarkan monitoring dari Media Sosial (Facebook, WhatsApp & Telegram) dan Radio Pusdalops BPBD Provinsi Jawa Timur di Frekwensi HF 11.437.5, VHF 169.225 Mhz, dan VHF 142.040 MHz pada hari **Senin - Selasa, 21 - 22 Desember 2020** pukul **07.00 s/d 07.00 WIB**. Dilaporkan sebagai berikut:


LOG SHEET		Tanggal : 21 - 22 Desember 2020
Operator : Darajat & Ibni		Hari : Senin - Selasa
STASIUN : PUSDALOPS BPBD JATIM		
REKAP PERCAKAPAN		
21/12/2020 07:00:00	Kab. Ponorogo	Cerah
21/12/2020 07:00:00	Kab. Pasuruan	Cerah Berawan
21/12/2020 07:00:00	Kota Pasuruan	Cerah
21/12/2020 07:00:00	Kab. Bojonegoro	Cerah Berawan
21/12/2020 07:00:00	Kab. Nganjuk	Cerah Berawan
21/12/2020 07:00:00	Kab. Madiun	Cerah
21/12/2020 07:00:00	Kab. Jombang	Berawan
21/12/2020 07:30:00	Kab. Probolinggo	Cerah Berawan
21/12/2020 07:45:00	Kab. Situbondo	Cerah Berawan
21/12/2020 08:00:00	Kab. Situbondo	Giat BPBD Situbondo melakukan penyemprotan cairan Desinfektan sebagai salah satu upaya penanggulangan/pencegahan dan memutus mata rantai penyebaran Covid-19 di Kab. Situbondo dengan lokasi sbb : 1. Kejaksaan Negeri Situbondo. 2. Rumah Sakit Mitra Sehat. 3. Perumahan Warga Curah Jeruh Rt 04 Rw 11

		Desa Curah Jeruh. 4. Rumah warga rt 02 rw 04 jalan Anggrek Kel. Patokan.
21/12/2020 08:05:00	Kab. Jember	Cerah Berawan
21/12/2020 08:15:00	Kab. Magetan	Cerah
21/12/2020 08:45:00	Kab. Trenggalek	Cerah Berawan
21/12/2020 09:00:00	Kab. Ponorogo	Cerah Berawan-Berawan. Giat BPBD Kabupaten Ponorogo pada pagi ini mengikuti Apel Gelar Pasukan Operasi "LILIN SEMERU 2020" di Wilayah Kabupaten Ponorogo dalam rangka pengamanan Natal 2020 dan Tahun Baru 2021 bertempat di Jl. Aloon-aloon Utara Kabupaten Ponorogo.
21/12/2020 10:00:00	Kab. Jombang	Cerah
21/12/2020 10:00:00	Kota Malang	Cerah Berawan
21/12/2020 10:00:00	Kab. Nganjuk	Cerah Berawan
21/12/2020 10:00:00	Kota Pasuruan	Cerah Berawan
21/12/2020 11:12:00	Kota Probolinggo	Cerah Berawan
21/12/2020 12:46:00	Kab. Trenggalek	Cerah
21/12/2020 13:00:00	Kab. Jombang	Cerah
21/12/2020 13:00:00	Kab. Nganjuk	Cerah Berawan
21/12/2020 14:00:00	Kota Pasuruan	Cerah Berawan
21/12/2020 14:00:00	Kab. Situbondo	Cerah Berawan
21/12/2020 14:11:00	Kota Batu	Cerah Berawan
21/12/2020 15:15:00	Kab. Magetan	Cerah - Cerah Berawan
21/12/2020 15:15:00	Kab. Gresik	Cerah Berawan
21/12/2020 15:30:00	Kab. Ponorogo	Berawan - Cerah Berawan
21/12/2020 15:30:00	Kab. Ponorogo	Giat Operasi Yustisi Protokol Kesehatan Covid-19 Lokasi Perempatan Jl. Tonatan Kelurahan Tonatan Kecamatan Ponorogo Kabupaten Ponorogo.
21/12/2020 16:00:00	Kab. Jombang	Cerah
21/12/2020 16:00:00	Kab. Nganjuk	Cerah Berawan
21/12/2020 18:21:00	Kab. Bondowoso	Berawan Tebal
21/12/2020 18:30:00	Kab. Bojonegoro	Berawan
21/12/2020 19:00:00	Kab. Jombang	Cerah
21/12/2020 19:00:00	Kab. Nganjuk	Cerah Berawan
21/12/2020 19:00:00	Kab. Madiun	Cerah
21/12/2020 19:10:00	Kab. Situbondo	Cerah Berawan
21/12/2020 19:30:00	Kab. Probolinggo	Cerah Berawan - Hujan Ringan
21/12/2020 21:00:00	Kota Pasuruan	Berawan
21/12/2020 21:20:00	Kota Batu	Cerah Giat BPBD Kota Batu bersama TNI, Polres Batu, Dinas Perhubungan, Satpol PP dan Garda Relawan melaksanakan Operasi Yustisi dan Cipta Kondisi dalam rangka penegakan disiplin protokol kesehatan Covid-19 berlokasi di seputaran Alun-Alun Kota Batu.
21/12/2020 22:00:00	Kab. Nganjuk	Cerah Berawan

21/12/2020 22:07:00	Kab. Jombang	Cerah
21/12/2020 22:25:00	Kab. Trenggalek	Cerah - Berawan
21/12/2020 23:00:00	Kab. Banyuwangi	Cerah - Cerah berawan
21/12/2020 23:00:00	Kab. Magetan	Cerah
21/12/2020 23:25:00	Kab. Gresik	Cerah - Cerah Berawan
21/12/2020 23:30:00	Kab. Ponorogo	Berawan
22/12/2020 00:21:00	Kab. Bondowoso	Berawan tebal
22/12/2020 01:00:00	Kab. Jombang	Cerah
22/12/2020 01:00:00	Kota Malang	Udara Kabur
22/12/2020 06:01:00	Kab. Bondowoso	Berawan
22/12/2020 06:11:00	Kab. Madiun	Cerah

Sidoarjo, 22 Desember 2020
a.n. KAPUSDALOPS PB
BPBD Prov. Jawa Timur


Supervisor,



DINO ANDALANANTO, S.Kom
NIPTTPK. 208-03061985-012019-1875


Operator,

1.



MUHAMMAD DARAJAT, SH.
NIPTTPK. 208 - 17111964 - 012019 - 2018

2.



IBNI ABDILLAH SOBRI, AMd.
NIPTTPK. 208 - 15021992 - 012019 - 1907