



PEMERINTAH PROVINSI JAWA TIMUR
BADAN PENANGGULANGAN BENCANA DAERAH

Jl. Letjen S. Parman No. 55 Waru, Telp. (031) 8550222; Fax. (031) 8550101
WARU – SIDOARJO

Sidoarjo, 08 Desember 2020

Nomor : 360/2426 /208.1/2020
Sifat : Penting
Lampiran : -
Perihal : Laporan Harian Bencana

Kepada
Yth. Ibu Gubernur Jawa Timur

Di **SURABAYA**


Bersama ini disampaikan dengan hormat **Laporan Harian** PUSDALOPS PB BPBD Provinsi Jawa Timur kejadian bencana Tanggal 07 – 08 Desember 2020 pukul 07.00 WIB, berdasarkan pantauan petugas piket dan laporan dari BPBD Kabupaten Kota se Jawa Timur sebagaimana terlampir.

Demikian untuk menjadi periksa.

An. KEPALA PELAKSANA
BADAN PENANGGULANGAN BENCANA DAERAH
PROVINSI JAWA TIMUR
Sekretaris,

u.b.

Kasubbag Umum dan Kepegawaian



KEMAL FARUK, S.Sos

Penata Tk. I

NIP. 19671018 199803 1 008

TEMBUSAN :

- Yth. 1. Bp. Kepala BNPB di Jakarta
2. Bp. Kepala Kepolisian Daerah
Jawa Timur
3. Bp. Wakil Gubernur Jawa Timur
4. Bp. Sekretaris Daerah Prov.
Jatim selaku Kepala ex officio
BPBD Prov. Jatim
5. Bp. Kepala Pelaksana BPBD
Prov. Jatim



PEMERINTAH PROVINSI JAWA TIMUR
BADAN PENANGGULANGAN BENCANA DAERAH

Jl. Letjen. S. Parman No. 55 Waru, Telp. (031) 8550222; Fax. (031) 8550101
SIDOARJO – 61256

LAPORAN HARIAN PUSDALOPS

Dilaporkan kejadian alam dan bencana di wilayah Jawa Timur yang terjadi pada **Senin - Selasa, 07 – 08 Desember 2020 pukul 07.00 s/d 07.00 WIB**. Informasi yang diperoleh Pusdalops BPBD Provinsi Jawa Timur, sebagai berikut :

I. Kejadian Bencana

1. Kabupaten / : Lumajang Kabupaten
Kota

Waktu : 2020-11-30 23:30:00

Tipe : Gunungapi

Kejadian

Lokasi : Ds. Sumberwuluh, Kec. Candipuro

Koordinat : -8.107717,112.904900

Cuaca : Berawan

Kronologi : Pada tanggal 30 November - 01 Desember 2020 pukul 23.30 s.d 03.45 WIB, bertempat di Pos KESDM, Badan Geologi, PVMBG Pos Pengamatan Gunung api Semeru alamat Gunung Sawur Dsn. Kajar Kuning Ds. Sumberwuluh Kec. Candipuro Kab. Lumajang telah terjadi dan teramati awan panas guguran jarak luncur 3000 Meter kearah Ds. Besuk Koboan terekam di Sismograf amak 20 mm lahar, gempa sedang berlangsung

1. Pukul 23.30 WIB Visual CCTV Semeru (3676 MDPL) teramati jelas.
2. Pukul 23.35 WIB Visual malam gunung jelas teramati guguran lava pijar dari ujung lidah lava sejauh sekitar 1000 Meter kearah Ds. Besuk Koboan (Ujung lidah lava 500 Meter dari puncak).
3. Pukul 01.23 WIB terjadi dan teramati awan panas guguran jarak luncur 2000 Meter kearah Ds. Besuk Koboan terekam di Sismograf amak 20 mm lahar, gempa sedang berlangsung.
4. Pukul 02.00 WIB teramati awan panas guguran jarak luncur 3000 Meter kearah Ds. Besuk Koboan terekam di Sismograf amak 20 mm lahar, gempa sedang berlangsung karena batas aman hingga 4000 Meter dihimbau masyarakat sekitar dan para penambang untuk waspada (dimungkinkan untuk wilayah timur Semeru akan terjadi hujan abu) .
5. Pukul 03.00 WIB Bertempat di Pos KESDM, Badan Geologi, PVMBG Pos Pengamatan Gunung api Semeru alamat Gunung Sawur Dsn. Kajar Kuning Ds. Sumberwuluh Kec. Candipuro Kab. Lumajang sudah terjadi hujan bercampur abu, awan panas letusan masih berlangsung dan potensi lahar panas cukup kuat (agar mewaspadaai aliran lahar panas bila terjadi hujan deras).
6. Alat deteksi di daerah Sawur terkena petir Masyarakat disarankan waspada dan keluar rumah terutama yang berada di Kawasan Rawan Bencana (KRB) I dan dimungkinkan evakuasi mandiri.
7. Pukul 03.30 WIB Anggota TRC PB Kab. Lumajang 5 orang berangkat menuju kewilayah Kawasan Rawan Bencana (KRB) I.
8. Pukul 03.45 WIB Awan panas letusan masih berlangsung dan masyarakat di Kawasan Rawan Bencana (KRB) Kamar A, Curah Koboan dan Rowobaung wilayah Kec. Pronojiwo sudah mulai keluar rumah menuju jalan utama maupun pos pengungsian untuk evakuasi mandiri menghindari bencal awan panas dan letusan yang masih terjadi sampai saat ini (masyarakat dihimbau untuk tidak panik dan tetap tenang).
9. Pukul 07.00 WIB berdasarkan Satelit Cuaca Himawari Debu Vulkanik mengarah ke Barat Daya sebagian tertutup awan.
10. Pukul 09.00WIB BPBD Lumajang dan Dinkes Lumajang melakukan pembagian masker kepada masyarakat di wilayah terdampak sejumlah 4000 lembar.
11. Titik evakuasi sementara (TES) berada di Desa Kamarkajeng Kecamatan Candipuro
12. Kebutuhan mendesak adalah Makanan Siap Saji.

Update tanggal 02 Desember 2020 Pukul 13.00 WIB

1. Tanggal 02 Desember 2020 Pukul 03.56 WIB terekam gempa awan panas guguran Amak 20 mm lama gempa masih berlangsung. Jarak luncur belum di ketahui kabut masih berlangsung, Ke arah besok kobokan masih berlangsung.
2. Tanggal 02 Desember 2020 Pukul 04.30 WIB, Alhamdulillah sudah menurun reda lama gempa 1445 detik.
3. Tanggal 02 Desember 2020 Pukul 07.00 WIB, Apel pergerakan BPBD dalam pencarian warga yang di duga tertimbun di aliran curah kobokan bersama Basarnas dan patensi SAR serta warga . Nama warga :
Sdr. Badur, 45 Th, Islam, operator beckho H. Asmad alamat Kec. Paiton Probolinggo diduga hilang tertimbun material vulkanik Semeru.
4. Tanggal 02 Desember 2020 07.40 WIB, Pergerakan personil relawan provinsi jatim dan offroad cobra 44 ke arah desa supiturang untuk asesmet dan pengamanan wilayah dari pengunjung maupun warga yang ingin melihat.
5. Tanggal 02 Desember 2020 Pukul 09.20 WIB, Relawan RAJAWALI bersama BKSAG dan FGBMFI membagikan masker di supit urang dan curah kobokan.
6. Tanggal 02 Desember 2020 Pukul 10.00 WIB, Info Lereng Semeru hujan. Sampai Sepanjang aliran lahar Besuk Kobokan Supiturang dan Membagikan biskuit dari komunitas off road.
7. Tanggal 02 Desember 2020 Pukul 10.20 WIB, Posko Kamar Kajang Candipuro. Untuk masak di DU masih berlangsung.
8. Info Tim Desa Candipuro breafing persiapan pergerakan ke titik rawan Stok sementara posko kamar kajang :
 - Masker 500pcs
 - Air mineral botol sedang 500ml 20 dus
 - Mie instan 30 dus
 - Beras 21 plastik @5kg
 - Makanan bayi 2 dus
 - paket Lauk-pauk 5 dus
 - Paket tambahan gizi 3 dus

update tanggal 07 Desember 2020 pukul 18.15 WIB

A. Pergerakan Tim

1. Pkl. 14:04 WIB, Asap dari aliran air Kali Wedok terpantau mengarah ke Kobokan.
2. Pkl. 14.22 WIB, Debit air Kali Lanang meningkat, namun tidak signifikan.
3. Pkl. 14.50 WIB, Debit air DAM Sumbersari terpantau landai. Seismig radio terdengar mengayun selama ± 8 menit.
4. Pkl. 15.27 WIB, Seismig radio terdengar mengayun selama ± 3 menit. Debit air Kali Lanang terpantau surut.
5. Pkl. 15.54 WIB, Seismig radio terdengar mengayun selama ± 2 menit. Proses pemindahan Excavator di atas Kali Lanang. Sumbersari terpantau gerimis.
6. Pkl. 16.34 WIB, Cuaca DAM Sumberasih terpantau gerimis. Debit air kembali meningkat. Pemasangan banner himbauan oleh Tim SRU-I. Tim SRU-II Kembali ke Posko Induk.

B. Pantauan Visual Gunung Api dari Curah Kobokan

1. Pkl. 17.22 WIB, Cuaca terpantau hujan ringan. Visual Gunung Semeru terpantau tertutup awan hitam.
2. Pkl. 17.44 WIB, Cuaca terpantau hujan ringan. Visual Gunung Semeru tampak jelas.

Meninggal : 0
Hilang : 0
Luka Berat : 0
Luka : 0
Ringan

Kerusakan : -

Kerugian : -

Upaya : - BPBD Provinsi Jawa Timur mengirimkan 10 personil TRC dengan membawa, antara lain :

1. Light tower 1 unit
2. Tenda pengungsi 2 unit
3. Tenda pantau 1 unit
4. Tenda keluarga 1 unit
5. Chainsaw 2 unit
6. Fieldbed 10 unit
7. Beras 1 ton
8. Mie instan 500 box bungkus
9. Minyak goreng 200 ltr
10. Tambah gizi 120 Paket
11. Lauk Pauk 120 Paket
12. Handsanitizer 20 liter
13. Disinfektan 20 liter
14. Genset 1 unit
15. Masker 5000 pcs
16. Mobil Rescue 1 Unit
17. Mobil Serbaguna 2 Unit

- Dinas Sosial terkait Dukungan Peralatan dan Bantuan Logistik. Antara lain :

1. Tenda pengungsi 2 unit
 2. Famili Kid 50 paket
 3. Kid ware 50 paket
 4. Food ware 50 paket
 5. Perlengkapan dapur keluarga 50 paket
 6. Paket sandang 50 paket
 7. Kasur 30 buah
- B. Dukungan Peralatan dan SDM
9. Mobil DU 1 unit
 10. Logistik DU 2000 bungkus
 11. Tenda DU 2 unit
 12. Tagana Lumajang 31 orang
 13. Tagana Prov. 10 orang
 14. Masker petugas 500 buah

Sumber : BPBD KAB. LUMAJANG

II. Kejadian Lain – Lain

1. Kabupaten / : Blitar Kabupaten
Kota

Waktu : 2020-12-07 22:16:00

Tipe : Gempa Bumi

Kejadian

Lokasi : 27 km Selatan - BLITAR

Koordinat : -8.340000,112.070000

Cuaca : Berawan

Kronologi : Info Gempa Mag:2.9 SR 2020-Des-07 22:16:17 WIB, Lok:-8.34 LS,112.07 BT (27 km Selatan - BELITAR), Kedlmn:130 Km

Meninggal : 0

Hilang : 0

Luka Berat : 0

Luka : 0

Ringan

Kerusakan : -

Kerugian : -

Upaya : menginfokan ke media sosial
Sumber : BMKG-SJI

2. Kabupaten / : Tuban Kabupaten
Kota

Waktu : 2020-12-07 17:57:00

Tipe : Angin Kencang
Kejadian

Lokasi : Dusun Bongkol Desa Sumurgung Kec.Tuban Kab.tuban

Koordinat : ,112.007065

Cuaca : Hujan

Kronologi : Para hari senin, 07 Desember 2020, telah terjadi hujan deras dan angin kencang di Dusun Bongkol Desa Sumurgung Kec.Tuban Kab.tuban yang menyebabkan 1 pohon tumbang.

Meninggal : 0

Hilang : 0

Luka Berat : 0

Luka : 0

Ringan

Kerusakan : 1 pohon tumbang dan menutup badan jalan

Kerugian : -

Upaya : Pohon tumbang berhasil dievakuasi oleh warga sekitar.

Sumber : Agen Bencana Kab. Tuban

3. Kabupaten / : Jombang Kabupaten
Kota

Waktu : 2020-12-07 15:30:00

Tipe : Angin Kencang
Kejadian

Lokasi : Jl. Belut - Rejoso, Ds. Ngumpul, Kec. Jogoroto

Koordinat : -7.553241,112.275955

Cuaca : Hujan

Kronologi : pad atanggal 07 Desember 2020

- 15.30 WIB terjadi angin kencang dan mengakibatkan pohon tumbang.
- 15.35 WIB warga melaporkan ke Pusdalops BPBD Jombang.
- 15.40 WIB Pusdalops BPBD Jombang berangkat ke lokasi
- 15.45 WIB Tiba di lokasi dan langsung melakukan pemotongan
- 17.45WIB selesai penanganan dan kembali ke mako

Meninggal : 0

Hilang : 0

Luka Berat : 0

Luka : 0

Ringan

Kerusakan : 1 pohon tumbang

Kerugian : -

Upaya : melakukan pemotongan pohon

Sumber : Agen Bencana Kab. Jombang

4. Kabupaten / : Batu Kota
Kota

Waktu : 2020-12-07 15:00:00

Tipe : Angin Kencang

Kejadian

Lokasi : Jl. Watu Tumpuk RT 02 RW IV, Dusun Krajan, Desa Sumberbrantas, Kecamatan Bumiaji, Kota Batu.
Koordinat : 7.764418,112.531609
Cuaca : Hujan
Kronologi : Hujan deras disertai angin menyebabkan atap asbes gelombang bagian dapur rumah Bpk. Supriono mengalami kerusakan. Terdapat 2 kerusakan di bagian atapnya dengan dimensi 4x1m dan 3x1m.
Meninggal : 0
Hilang : 0
Luka Berat : 0
Luka : 0
Ringan
Kerusakan : 1 rumah rusak ringan
Kerugian : -
Upaya : 1. Pemberian bantuan Terpal untuk menutup atap yang rusak sementara.
2. Masyarakat dihimbau untuk waspada. Mengingat cuaca hujan yang disertai angin kencang.
Sumber : Pusdalops Kota Batu

5. Kabupaten / : Jombang Kabupaten
Kota

Waktu : 2020-12-07 15:00:00

Tipe : Angin Kencang
Kejadian

Lokasi : - Jl. Raya Basuki Rahmad, Sumobito, Kec. Sumobito, Kab. Jombang
- Ds. Pulo lor, Kec. jombang, Kab. jombang
- Jl. Buyut Sudriyo, Rejoso, Ds. Ngumpul, Kec. Jogoroto, Kab. Jombang

Koordinat : -7.519713,112.340950

Cuaca : Hujan

Kronologi : pada tanggal 07 Desember 2020

1. Pkl. 14.20 WIB Terjadi hujan lebat disertai angin kencang;
2. Pkl. 14.30 WIB Angin semakin kencang;
3. Pkl. 14.50 WIB terjadi pohon tumbang di 3 lokasi tersebut;
4. Pkl. 15.00 WIB Seorang warga melaporkan kejadian tersebut ke PUSDALOPS BPBD Kab. Jombang.

Meninggal : 0

Hilang : 0

Luka Berat : 0

Luka : 0

Ringan

Kerusakan : 1 pohon tumbang

Kerugian : -

Upaya : 1. Pkl. 15.00 WIB PUSDALOPS BPBD Jombang menerima laporan dan dilanjutkan ke Pimpinan;
2. Pkl. 15.10 PUSDALOPS BPBD Jombang memberangkatkan satu unit fire pumper truck dari Pos Pemadam Kebakaran Mojoagung dan satu unit rescue car dari pusdalops BPBD Jombang menuju lokasi;
3. Pkl. 15.20 WIB Tim tiba dilokasi melakukan pemotongan dan pembersihan;
4. Pkl. 18.00 WIB Penanganan selesai, tim kembali ke markas.

Sumber : Pusdalops Kab. Jombang

6. Kabupaten / : Jombang Kabupaten
Kota

Waktu : 2020-12-07 14:50:00

Tipe : Angin Kencang

Kejadian

Lokasi : Dsn. Sumobito, Ds. Sumobito, Kec. Sumobito
Koordinat : -7.519825,112.341026
Cuaca : Hujan
Kronologi : pada tanggal 07 Desember 2020 14.50 WIB terjadi angin kencang dan mengakibatkan pohon tumbang. pada 14.55 WIB warga melaporkan ke Pusdalops BPBD Jombang. pada 14.57 WIB Pusdalops BPBD Jombang memberangkatkan Unit Pos Pemadam Mojoagung. 15.02 WIB Tiba di lokasi dan langsung melakukan koordinasi dengan PLN, Telkom dan DLH karena pohon menimpa kabel.

Meninggal : 0
Hilang : 0
Luka Berat : 0
Luka : 1
Ringan
Kerusakan : 1 pohon beringin
Kerugian : -
Upaya : melakukan pemotongan pohon oleh tim
Sumber : Agen bencana Kab. Jombang

7. Kabupaten / : Situbondo Kabupaten
Kota

Waktu : 2020-12-07 13:10:00
Tipe : Angin Kencang
Kejadian
Lokasi : Dijalan pantura Kapongan, sebelah timur hotel Kharisma, Kec. Kapongan, Kab. Situbondo
Koordinat : -7.736389,102.671333
Cuaca : Hujan

Kronologi : Pada hari Senin, tanggal 07 Desember 2020, sekira pukul 13.10 WIB Cuaca ekstrem angin kencang, menyebabkan 1 (satu) pohon jenis Trembesi tumbang dan menutup akses jalan raya Pantura Kapongan.

Pohon yang tumbang tersebut menyebabkan arus lalu lintas macet. Selanjutnya, pohon yg tumbang langsung di tangani/dilakukan pemotongan oleh anggota Pusdalops BPBD , Anggota DLH Situbondo, Anggota Kec. Kapongan dan Satlantas Polres Situbondo dengan menggunakan alat gergaji mesin (Chainsaw) serta peralatan lainnya.

Saat penanganan pohon yg tumbang tersebut diberlakukan buka tutup arus lalu lintas oleh petugas Satlantas Polres Situbondo untuk mengurai kemacetan akibat jalan raya terhalang pohon yg tumbang, beruntung saat pohon tumbang tidak menimpa kendaraan yang melintas, dalam kejadian tersebut tidak ada korban luka maupun korban jiwa (Aman terkendali)

Meninggal : 0
Hilang : 0
Luka Berat : 0
Luka : 0
Ringan
Kerusakan : 1 (dua) pohon milik dinas PU Kab. Situbondo tumbang
Kerugian : -
Upaya : 1. Meninjau lokasi kejadian
2. Pusdalops BPBD Situbondo melakukan koordinasi dengan pihak Perangkat Desa, Kecamatan, Koramil, Polsek dan Relawan
3. Pusdalops BPBD Kabupaten

Situbondo melakukan
Assesment / kaji cepat di
lokasi.

4. Memotong pohon yg tumbang
tersebut

Sumber : Pusdalops Kab. Situbondo

8. Kabupaten / : Situbondo Kabupaten
Kota

Waktu : 2020-12-07 09:00:00

Tipe : Angin Kencang

Kejadian

Lokasi : Rt.01 Rw.01 Desa Gadingan Kecamatan Jangkar Kabupaten Situbondo

Koordinat : 7.424432,113.321999

Cuaca : Hujan

Kronologi : Telah terjadi angin kencang dan hujan deras yang menyebabkan pohon tumbang di Kp. GAD Timur Rt.01 Rw.01 Desa Gadingan Kecamatan Jangkar Kabupaten Situbondo. pohon tumbang (pohon kelapa) tersebut menimpa 1 warung milik bapak Eksan umur 45 th.

Kejadian ini terjadi sekitar pukul 09.00 wib. Saat setelah hujan berhenti, warga dan perangkat desa bergotong royong membantu memotong dan membersihkan pohon tersebut dengan alat seadanya.

Meninggal : 0

Hilang : 0

Luka Berat : 0

Luka : 0

Ringan

Kerusakan : 1 pohon tumbang

Kerugian : -

Upaya : -

Sumber : agen bencana Kab. Situbondo

9. Kabupaten / : Malang Kota
Kota

Waktu : 2020-12-07 07:01:00

Tipe : Angin Kencang

Kejadian

Lokasi : - Jl. Danau Jonge (Velodrome) Kel. Madyopuro Kec. Kedungkandang
- Jl. Mergan Lori 54-8 Kel. Tanjungrejo Kec. Sukun

Koordinat : -7.975543,112.671333

Cuaca : Hujan

Kronologi : pada tanggal 07 Desember 2020 Telah terjadi angin kencang pada pagi hari ini yang mengakibatkan pohon tumbang di Jl. Mergan Lori 54-8 sekitar pukul 07.00 WIB. Diketahui pohon berjenis Sono kembang dengan ukuran ± diameter=80 cm tinggi=10 m sudah lapuk pada bagian akar dan tumbang terkena angin, beruntung pohon tersebut tidak roboh ke jalan. Dampak lainnya juga terjadi di Jl. Danau Jonge (Velodrome) yang mengakibatkan dahan pohon patah dan menggantung berukuran ± panjang=15 m

Meninggal : 0

Hilang : 0

Luka Berat : 0

Luka : 0

Ringan

Kerusakan : ➔ Kabel Listrik kendur di Jl. Danau Jonge (Velodrome)

Kerugian : -

Upaya : a) Melakukan assesment terkait kerusakan, kerugian, dan sumber daya yang terdampak di lokasi kejadian
b) Menghimbau kepada warga untuk selalu waspada terhadap bencana disekitar lokasi tempat tinggalnya

Sumber : Pusdalops Kota Malang

10. Kabupaten / : Malang Kabupaten
Kota

Waktu : 2020-12-07 07:00:00

Tipe : Angin Kencang

Kejadian

Lokasi : Dusun Sengkaling, Desa Mulyoagung, Kec. Dau

Koordinat : -6.975543,113.671333

Cuaca : hujan

Kronologi : pada tanggal 07 Desember 2020 Pukul 06.00 Wib Di wilayah Desa Mulyoagung terjadi angin kencang yang mengakibatkan rumah rusak di bagian atap.

Meninggal : 0

Hilang : 0

Luka Berat : 0

Luka : 0

Ringan

Kerusakan : 1 rumah rusak ringan

Kerugian : -

Upaya : 1. Melakukan assesment
2. Melakukan pendataan

Sumber : Agen bencana Kab. Malang

11. Kabupaten / : Situbondo Kabupaten
Kota

Waktu : 2020-12-07 04:00:00

Tipe : Angin Kencang

Kejadian

Lokasi : Jl. Pantura, Desa Mlandingan Wetan, Kec. Bungatan

Koordinat : -7.736389,113.781670

Cuaca : Hujan

Kronologi : Pada hari Senin, tanggal 07 Desember 2020, sekira pukul 04.00 WIB hujan yang turun dengan intensitas sedang hingga lebat yang disertai angin kencang, menyebabkan 1 (satu) pohon jenis Trembesi tumbang dan menutup akses jalan raya Pantura. Pohon yang tumbang tersebut menyebabkan arus lalu lintas macet. Pukul 05.00 WIB Evakuasi pohon tumbang selesai dalam keadaan aman dan akses jalan raya Pantura normal serta lancar.

Meninggal : 0

Hilang : 0

Luka Berat : 0

Luka : 0

Ringan

Kerusakan : - Akses lalu lintas terhambat.

Kerugian : -

Upaya : Pohon yg tumbang langsung di tangani/dilakukan pemotongan oleh anggota Pusdalops BPBD, Anggota Kec. Bungatan dan Satlantas Polres Situbondo dengan menggunakan alat gergaji mesin (Chainsaw) serta peralatan lainnya.

Sumber : Pusdalops PB - BPBD Kab. Situbondo

III. Pantauan Gunung Api di Wilayah Jawa Timur

Gunung api di wilayah Jawa Timur yang terpantau sebagai berikut:

1. Gunung Bromo : **WASPADA** (Level II) Sejak Tanggal 20 Oktober 2016
2. Gunung Semeru : **WASPADA** (Level II) Sejak Tanggal 02 Mei 2013
3. Gunung Raung : **NORMAL** (Level I) Sejak Tanggal 27 November 2020
4. Gunung Ijen : **NORMAL** (Level I) Sejak Tanggal 08 Agustus 2014
5. Gunung Kelud : **NORMAL** (Level I) Sejak Tanggal 07 Agustus 2014
6. Gunung Lamongan : **NORMAL** (Level I) Sejak Tanggal 19 April 2012
7. Gunung Arjuno – Welirang : **NORMAL** (Level I) Sejak Tahun 1995

IV. Pantauan Titik Panas Wilayah Jawa Timur

Pantauan berdasarkan sensor **MODIS (Moderate Resolution Imaging Spectroradiometer)** dari Satelit Terra, Aqua, Suomi pada hari **Senin - Selasa, 07 – 08 Desember 2020** pukul **07.00 s/d 07.00 WIB**, dilaporkan sebagai berikut:

No.	Koordinat	Tanggal	Waktu (WIB)	Tingkat	Kecamatan	Kab/Kota	Keterangan
Nihil							

V. Peringatan Dini Cuaca Wilayah Jawa Timur

A. **Peringatan Dini Cuaca Jawa Timur pada tanggal 07 Desember 2020 pukul 09.30 WIB – 08 Desember 2020 Pukul 00.30 WIB** berpotensi terjadi Hujan Sedang – Lebat yang dapat disertai Kilat/Petir dan Angin Kencang terjadi sebanyak **8 (Delapan)** kali peringatan (Prakirawan-BMKG Surabaya)

B. **Penyebaran informasi peringatan dini Jawa Timur :**

1. Menelepon Kabupaten/ Kota yang diperkirakan berpotensi terjadi hujan.
2. Menyebarkan informasi melalui Radio Komunikasi VHF BPBD Provinsi Jawa Timur pada freq 169.225 Mhz dan VHF RAPI pada freq 142.040 Mhz.
3. Menyebarkan informasi ke Kab/Kota melalui SMS Gateway BPBD Provinsi Jawa Timur dan melalui ponsel monitoring nomor 081231780000 dan Jejaring Sosial.

VI. Prakiraan Cuaca Wilayah Jawa Timur

Prakiraan Cuaca Provinsi Jawa Timur pada **Selasa - Rabu, 08 – 09 Desember 2020** mulai Pukul 7.00 s/d 07.00 WIB. D dilaporkan sebagai berikut :

- A. 1. - Pagi hari : diprakirakan Cerah, Berawan, Berkabut, Hujan Ringan-Sedang, dan Hujan Lebat disertai Petir.
- Siang-Sore hari : diprakirakan Cerah, Berawan, Hujan Ringan-Sedang, dan Hujan Lebat disertai Petir.
- Malam hari :diprakirakan Cerah, Berawan, Berkabut, Hujan Ringan-Sedang, dan Hujan Lebat disertai Petir.
- Dini hari : diprakirakan Cerah, Berawan, Berkabut, Hujan Ringan-Sedang, dan Hujan Lebat disertai Petir.
2. - Suhu udara : 16 - 32 °C
- Kelembapan udara : 60 - 100 %
- Angin : dominan dari Barat Laut - Barat dengan kecepatan 05 - 40 km/jam

B. **Waspadai** hujan intensitas sedang hingga lebat disertai petir dan angin kencang sesaat pada:

- Pagi hari di wilayah Gresik, Pulau Bawean, Tuban, Bojonegoro, Bangkalan, Sampang, Pamekasan, Kab. Pasuruan, Kab. Probolinggo dan Lumajang.
- Siang-Sore hari di wilayah Surabaya, Sidoarjo, Kota Mojokerto, Kab. Mojokerto, Gresik, Pulau Bawean, Lamongan, Tuban, Bojonegoro, Nganjuk, Kab. Madiun, Kota Madiun, Ngawi, Magetan, Ponorogo, Pacitan, Trenggalek, Kab. Kediri, Kota Kediri, Kab. Malang, Kota Malang, Batu, Kab. Pasuruan, Kota Pasuruan, Kab. Probolinggo, Lumajang, Jember, Bondowoso, Banyuwangi, Bangkalan, Pamekasan, Sampang dan Sumenep.
- Malam hari di wilayah Kab. Pasuruan, Kab. Probolinggo dan Lumajang.

- Dini hari di wilayah Gresik, Kota Madiun, Ngawi, Magetan, Ponorogo, Pacitan, Trenggalek, Kab. Malang, Batu dan Bangkalan.

Sumber : BMKG Stasiun Meteorologi Juanda

VII. Prakiraan Tinggi Gelombang

Prakiraan gelombang laut maksimum di wilayah Jawa Timur pada **Selasa - Rabu, 08 - 09 Desember 2020** mulai Pukul 07.00 s/d 07.00 WIB. Dilaporkan sebagai berikut :

- A. **Kondisi Sinoptik** : Hujan, arah angin dari Barat – Barat Laut, kec. angin maksimum di L. Jawa bagian timur 26 knots dan S. Hindia selatan Jatim 22 knots. Tinggi gelombang di Selat Madura antara 0.5 - 1.5 m, di Laut Jawa bagian timur antara 1.0 - 3.0 m, sedangkan di S. Hindia selatan Jatim antara 2.0 - 4.25 m.
- B. **Peringatan** : Waspada tinggi gelombang lebih dari 2.5 m di L. Jawa utara Bawean, L. Jawa selatan Bawean, L. Jawa barat Masalembu, L. Jawa timur Masalembu, Perairan Tuban-Lamongan, Perairan Utara Madura, Perairan Kep. Sapudi, Perairan selatan Jatim, S. Hindia selatan Jatim.

Sumber : BMKG Maritim Surabaya

VIII. Komunikasi Radio


Berdasarkan monitoring dari Media Sosial (Facebook, WhatsApp & Telegram) dan Radio Pusdalops BPBD Provinsi Jawa Timur di Frekwensi HF 11.437.5, VHF 169.225 Mhz, dan VHF 142.040 MHz pada hari **Senin - Selasa, 07 - 08 Desember 2020** pukul 07.00 s/d 07.00 WIB. Dilaporkan sebagai berikut:

LOG SHEET		Tanggal : 07 - 08 Desember 2020
Operator : Sahala M dan Andi S		Hari : Senin - Selasa
		STASIUN : PUSDALOPS BPBD JATIM
REKAP PERCAKAPAN		
08/12/2020 07:00:00	Kab. Madiun	Berawan
08/12/2020 07:00:00	Kab. Nganjuk	Berawan
08/12/2020 07:00:00	Kab. Banyuwangi	Cerah Berawan
08/12/2020 07:00:00	Kab. Bojonegoro	Berawan
08/12/2020 06:59:00	Kota Malang	Berawan
08/12/2020 06:29:00	Kab. Pacitan	Berawan
08/12/2020 06:07:00	Kab. Bondowoso	Mendung
08/12/2020 06:07:00	Kab. Ngawi	Berawan
08/12/2020 06:07:00	Kab. Ngawi	Berawan
08/12/2020 04:08:00	Kab. Jombang	Berawan
08/12/2020 03:01:00	Kota Pasuruan	Berawan
08/12/2020 01:04:00	Kota Malang	Mendung
08/12/2020 01:03:00	Kab. Jombang	Berawan
08/12/2020 00:10:00	Kab. Bondowoso	Hujan
08/12/2020 00:05:00	Kota Pasuruan	Berawan
07/12/2020 23:34:00	Kab. Ponorogo	Berawan
07/12/2020 23:03:00	Kab. Magetan	Hujan
07/12/2020 22:24:00	Kab. Jombang	Berawan- Hujan sangat Ringan
07/12/2020 22:00:00	Kab. Nganjuk	Cerah
07/12/2020 21:59:00	Kota Malang	Hujan
07/12/2020 21:56:00	Kota Probolinggo	Berawan
07/12/2020 21:54:00	Kab. Trenggalek	Hujan
07/12/2020 21:15:00	Kab. Gresik	Berawan
07/12/2020 20:58:00	Kota Pasuruan	Berawan
07/12/2020 20:11:00	Kota Batu	Cerah Berawan
07/12/2020 19:21:00	Kab. Situbondo	Berawan

07/12/2020 19:11:00	Kab. Madiun	Berawan
07/12/2020 19:08:00	Kab. Bojonegoro	Berawan
07/12/2020 19:05:00	Kab. Jombang	Berawan
07/12/2020 19:03:00	Kab. Blitar	Hujan
07/12/2020 19:00:00	Kab. Nganjuk	Hujan
07/12/2020 18:59:00	Kota Malang	Berawan
07/12/2020 18:45:00	Kab. Trenggalek	Hujan
07/12/2020 16:57:00	Kota Pasuruan	Hujan
07/12/2020 16:25:00	Kab. Ponorogo	Cerah Berawan
07/12/2020 16:03:00	Kab. Nganjuk	Cerah Berawan
07/12/2020 16:01:00	Kab. Jombang	Hujan
07/12/2020 16:00:00	Kab. Trenggalek	Hujan
07/12/2020 15:59:00	Kota Malang	Hujan
07/12/2020 15:06:00	Kab. Gresik	Cerah Berawan
07/12/2020 15:01:00	Kab. Magetan	Hujan
07/12/2020 15:00:00	Kab. Sidoarjo	Hujan
07/12/2020 14:05:00	Kota Pasuruan	Hujan
07/12/2020 13:11:00	Kota Batu	Hujan
07/12/2020 13:02:00	Kab. Nganjuk	Cerah Berawan
07/12/2020 12:41:00	Kab. Situbondo	Berawan
07/12/2020 12:08:00	Kab. Bondowoso	Mendung
07/12/2020 11:29:00	Kota Malang	Mendung
07/12/2020 11:19:00	Kota Probolinggo	Berawan
07/12/2020 11:10:00	Kab. Gresik	Hujan
07/12/2020 10:20:00	Kab. Ponorogo	Giat: - Piket Posko Covid-19 Kab. Ponorogo - Piket Shalter rumah karantina pasien Covid-19 Kab. Ponorogo - Penyemprotan desinfektan dilingkup Perkantoran Pemerintahan Kab. Ponorogo - Giat Ops. Yustisi gabungan dari TNI,POLRI,BPBD,SatPol-PP. - Edukasi pemakaman Jenazah Suspek secara Protokol Covid-19
07/12/2020 10:04:00	Kab. Nganjuk	Cerah Berawan
07/12/2020 10:03:00	Kota Pasuruan	Berawan
07/12/2020 10:02:00	Kab. Jombang	Berawan
07/12/2020 09:47:00	Kab. Situbondo	Berawan
07/12/2020 09:29:00	Kab. Sidoarjo	Berawan
07/12/2020 09:03:00	Kota Madiun	Berawan
07/12/2020 09:00:00	Kab. Mojokerto	Mendung
07/12/2020 08:48:00	Kab. Malang	Cerah Berawan
07/12/2020 08:04:00	Kab. Jombang	Cerah Berawan
07/12/2020 08:01:00	Kab. Magetan	Berawan
07/12/2020 07:51:00	Kota Batu	Berawan
07/12/2020 07:19:00	Kota Batu	Hujan
07/12/2020 07:11:00	Kab. Ngawi	Cerah Berawan
07/12/2020 07:07:00	Kab. Banyuwangi	Cerah Berawan
07/12/2020 07:04:00	Kab. Gresik	Cerah Berawan
07/12/2020 07:03:00	Kab. Ponorogo	Hujan
07/12/2020 07:02:00	Kab. Madiun	Berawan
07/12/2020 07:01:00	Kota Malang	Berawan
07/12/2020 07:01:00	Kab. Blitar	Berawan

Sidoarjo, 08 Desember 2020
a.n. KAPUSDALOPS PB
BPBD Prov. Jawa Timur


Supervisor,



DINO ANDALANANTO, S.Kom
NIPTTPK. 208-03061985-012019-1875

Operator,

1.



SAHALA MANATAP.S.T.
NIPTTPK. 208-30071982-062009-3877

2.



ANDI RAHMAT SULAKSANA, SE.
NIPTTPK. 208 - 14051981 - 012012 - 3864